

# **PROGRAMAS DE AYUDA EN MATERIA DE REHABILITACIÓN RESIDENCIAL Y VIVIENDA**

**PLAN DE RECUPERACIÓN, TRANSFORMACIÓN Y  
RESILIENCIA**

**ESTUDIO Y MEMORIA PARA IMPLANTAR UN PROGRAMA DE  
REHABILITACIÓN Y REGENERACIÓN URBANA EN LOS ALCÁZARES  
ACOGIDO AL PLAN DE RECUPERACIÓN, TRANSFORMACIÓN Y RESILIENCIA**

**Expediente: 219/2022**

**Grupo I+D+i: Contemporary City and Architectural Design, UPCT**

**Ayuntamiento de Los Alcázares**

Agosto 2022





## **ÍNDICE:**

### **01. Diagnóstico. Situación demográfica, social, económica y ambiental**

- 01.01. Introducción
- 01.02. Análisis demográfico
- 01.03. Análisis económico y social
- 01.04. Análisis ambiental

### **02. Programa de actuaciones**

- 02.01. Programa de actuaciones subvencionables
- 02.02. Idoneidad técnica
  - 02.02.01. Identificación de inmuebles potenciales como objeto de actuación
  - 02.02.02. Identificación de inmuebles prioritarios
  - 02.02.03. Anualidad 2021 – Fase I – Edificio Alcázar
- 02.03. Programa temporal de la previsión de actuaciones
- 02.04. Medidas complementarias

### **03. Memoria viabilidad técnica**

- 03.01. Introducción
- 03.02. Clasificación y delimitación urbanística de suelo
- 03.03. Normativa urbanística de suelo – Normas subsidiarias de planeamiento
  - 03.03.01. S.U.1. Casco consolidado
  - 03.03.02. S.U.2. Casco en renovación
  - 03.03.03. S.U.3. Ensanche residencial en colmatación
  - 03.03.04. S.U.4. Ensanche residencial
  - 03.03.05. S.U.5. Equipo comunitario
  - 03.03.06. S.U.6. Sistema de espacios libres
  - 03.03.07. S.U.7. Servicios urbanos
- 03.04. Catálogo de protección

\*Con el objetivo de facilitar la comprensión del presente informe, se mantiene la nomenclatura establecida por la Dirección General de Vivienda de la Región de Murcia, pero se invierte el orden establecido:

- 05. Memoria técnica – Objetivos energéticos
- 04. Memoria viabilidad económica

### **05. Memoria técnica – Objetivos energéticos**

- 05.01. Tipologías edificatorias objeto de análisis
  - 05.01.01. Vivienda en bloque plurifamiliar aislado
  - 05.01.02. Vivienda unifamiliar entre medianeras
  - 05.01.03. Vivienda en bloque plurifamiliar pareado
- 05.02. Propuestas de actuación y objetivos energéticos conseguidos
  - 05.02.01. Vivienda en bloque plurifamiliar aislado
  - 05.02.02. Vivienda unifamiliar entre medianeras
  - 05.02.03. Vivienda en bloque plurifamiliar pareado
- 05.03. Aplicación de los objetivos energéticos al Plan de actuaciones

#### **04. Memoria viabilidad económica**

- 04.01. Análisis económico según tipología edificatoria
  - 04.01.01. Vivienda en bloque plurifamiliar aislado
  - 04.01.02. Vivienda unifamiliar entre medianeras
  - 04.01.03. Vivienda en bloque plurifamiliar pareado
- 04.02. Aplicación de los objetivos energéticos-económicos al Plan de actuaciones
  - 04.02.01. Anualidad 2021 – Fase I – Edificio Alcázar
  - 04.02.02. Criterios de vulnerabilidad en el edificio Alcázar
  - 04.02.03. Presupuesto edificio Alcázar
  - 04.02.04. Resumen de previsión de ayuda para el edificio Alcázar

#### **06. Plan de realojo**

- 06.01. Plan de realojo

#### **07. Justificación de los criterios de selección del ERRP**

- 07.01. Justificación de la selección
- 07.02. Descripción del área de actuación

#### **Anexo 01. Listado de inmuebles potenciales como objeto de actuación**

#### **Anexo 02. Plano áreas ERRP**

#### **Anexo 03. Listado totalidad de inmuebles objeto de actuación**

#### **Anexo 04. Listado edificaciones objeto de actuación Fase I\_Anualidad 2021**

**Anexo externo al documento:** Delimitación cartográfica del ERRP en un fichero «shape» georreferenciado y una relación donde se identifican inequívocamente todos los inmuebles incluidos en el ERRP sobre los que se va a actuar. Existen 2 ficheros shape:

- 01. Identificación ERRP, donde se identifica el perímetro de cada uno de ERRP de la actuación
- 02. Edificaciones potenciales, donde se identifican las edificaciones potenciales para ser consideradas objeto de actuación
- 03. Edificaciones de actuación prioritaria, donde se identifican edificaciones que, por su fecha de construcción y características constructivas, podrían estar interesadas en participar en el programa en una primera fase
- 04. Edificaciones objeto de actuación en la Fase I\_Anualidad 2021f

\*Los ficheros contienen atributos donde se especifican datos como la edad de las edificaciones, nombre de los barrios o pedanías, número de viviendas...



**01.DIAGNÓSTICO  
SITUACIÓN  
DEMOGRÁFICA, SOCIAL,  
ECONÓMICA Y  
AMBIENTAL**

**PLAN DE RECUPERACIÓN, TRANSFORMACIÓN Y  
RESILIENCIA**

**ESTUDIO Y MEMORIA PARA IMPLANTAR UN PROGRAMA DE  
REHABILITACIÓN Y REGENERACIÓN URBANA EN LOS ALCÁZARES  
ACOGIDO AL PLAN DE RECUPERACIÓN, TRANSFORMACIÓN Y RESILIENCIA**



## **ÍNDICE:**

### **01. Diagnóstico situación demográfica, social, económica y ambiental**

#### **01.01. Introducción**

#### **01.02. Análisis demográfico**

#### **01.03. Análisis económico y social**

#### **01.04. Análisis ambiental**





## **01.01. INTRODUCCIÓN**

El municipio de los Alcázares se encuentra situado en la costa de la Región de Murcia, siendo sus coordenadas 37° 44' 37" Norte, 0° 50' 59" Oeste. Altitud sobre el nivel del mar, forma parte de la comarca del Mar Menor junto a los municipios de San Javier, San Pedro del Pinatar y Torre Pacheco. Cuenta con una extensión de 19,8 Km<sup>2</sup>, y ofrece 7 kilómetros de litoral desde Los Narejos hasta Punta Brava y, aunque la mayoría de los habitantes de la localidad reside en el núcleo urbano de la población, otra gran parte se distribuye a lo largo de la costa en núcleos como Los Narejos, Lomas del Rame, Punta Calera.

Los Alcázares es un municipio ligado al mar, con un clima mediterráneo seco, con temperaturas suaves en invierno y altas en verano, y una media anual de 18° que ha hecho de rincón del Mar Menor un lugar muy atractivo.

Lamentablemente en los últimos años este entorno natural clave para el municipio se ha visto muy afectado debido a una crisis ambiental en todo el entorno. A este problema se unen los episodios de lluvias torrenciales que han situado en el mapa al municipio como un espacio extremadamente vulnerable al cambio climático.

Desde el punto de vista socio económico, estas particularidades le afectan directamente ya que depende en gran medida del sector turístico. El municipio afronta su estrategia turística teniendo en cuenta los cambios ocasionados en últimos años, como han sido la crisis inmobiliaria, que frenó por completo la construcción de vivienda y por tanto una de las principales fuentes económicas, pero también los episodios más recientes de contaminación del Mar Menor y las inundaciones, que hacen que el municipio haya perdido el atractivo por el que numerosos turistas acudían a este territorio, y en los últimos años estén dejando de hacerlo. Además, la vinculación del municipio al sector servicios ha provocado que la crisis del covid-19 haya tenido un fuerte impacto en este sector económico del municipio, ya que ha afectado de pleno y muy en particular a los comercios.

Estos grandes retos convierten al municipio en ejemplarizante en diversos aspectos como la emergencia climática, y una estrategia de ciudad que permita poner en valor el parque inmobiliario existente para ofrecer servicios turísticos sostenibles, y un espacio urbano de calidad.

En cuanto a la estructura urbana que encontramos hoy concentra la edificación principalmente junto al mar, además de algunas áreas residenciales más alejadas como son Las Lomas del Rame y las urbanizaciones asociadas al campo de Golf junto a la autovía. Los suelos sin urbanizar donde se extienden las áreas de cultivo de regadío son las que se sitúan al interior. El término se encuentra dividido por la autovía AP7 que lo cruza de norte a sur. El tejido urbano de las últimas décadas, es un modelo urbano muy representativo del paradigma de crecimiento asociado a la actividad turística<sup>1</sup> y muy concretamente vinculado a la construcción de viviendas de segunda residencia. Este concepto alcanzó su máximo crecimiento en la llamada burbuja inmobiliaria de finales de los noventa y primera década del siglo XXI. El modelo de crecimiento en estas áreas es a diferencia del casco urbano, un modelo disperso, con desarrollos de baja densidad y modelos de vivienda pareada, dúplex en planta baja o una altura, y es un claro ejemplo de crecimiento fundamentado en la producción de nueva ciudad.

---

1 Jiménez P., Peñalver M.J., Peñas J.M., Maciá J.F. (2014) "Influencia del modelo urbanizador "resort" en los procesos "urban sprawl" y "soil sealing" del levante español: criterios de vulnerabilidad y repercusiones en la Región de Murcia" en International Conference Virtual City and Territory - 09° Congresso Città e Territorio Virtuale, Roma, 2, 3 e 4 ottobre 2013.

En la figura 1 podemos ver el crecimiento urbano de este municipio sobre todo en los años 80 y 90 del siglo pasado que es donde se desarrollaron la mayoría de viviendas y áreas residenciales que hoy encontramos.

De este modo, la ciudad se extendió desde el casco urbano de manera radial a las diferentes urbanizaciones como la Dorada, Llanamar, Nueva Marbella, Pueblo Patricia, Los Lorenzos, Brisamar, Nuevo Principado, Los Lorenzos, Urbanización Oasis, El Palmeral, Nueva Ribera etc. generando un tejido urbano residencial, que es ocupado en su mayoría durante tan solo la época estival ya que el municipio cuenta con un 72%<sup>2</sup> de sus viviendas de segunda residencia.

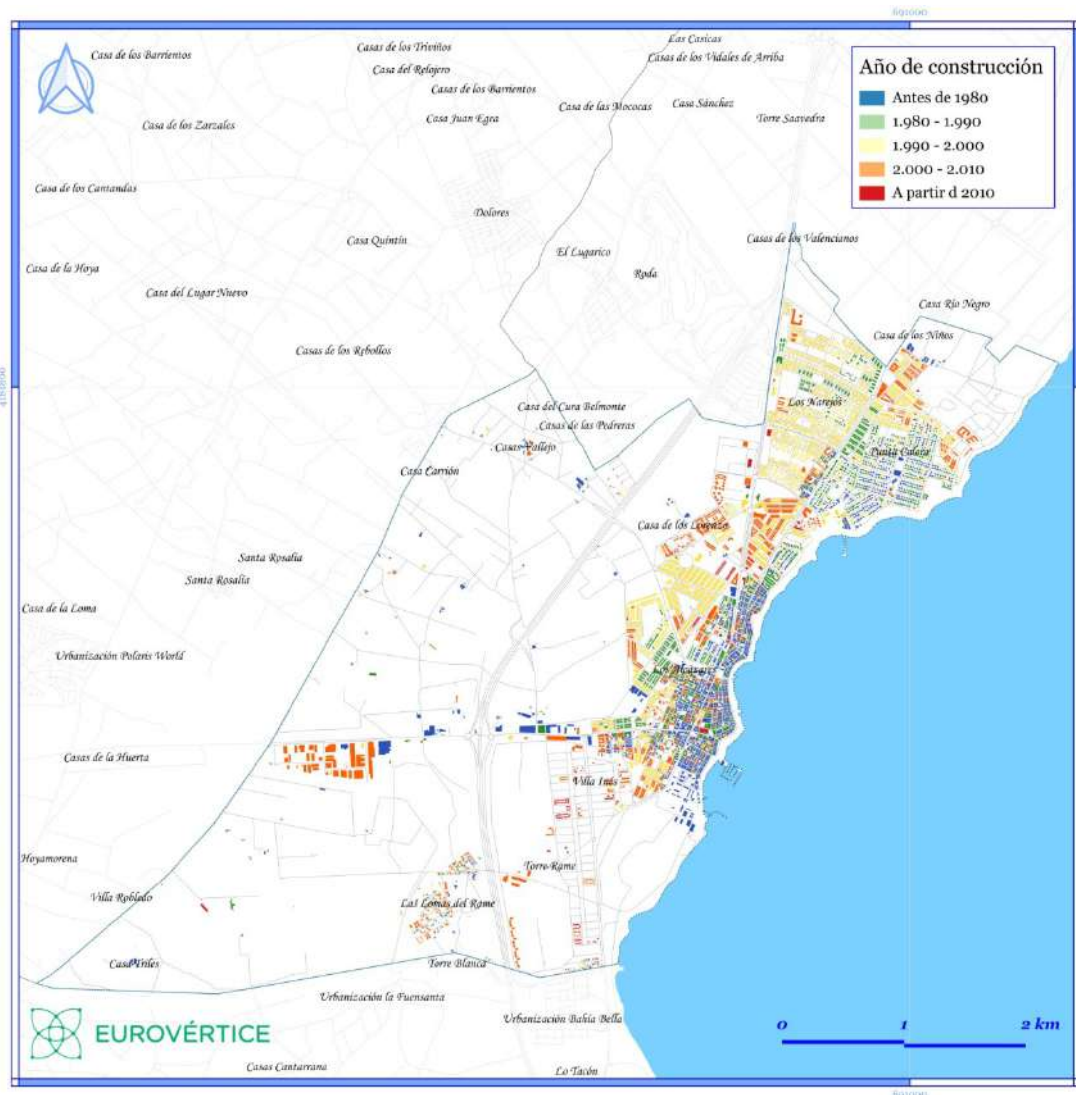


Figura 1. Mapa de año de construcción de las edificaciones de Los Alcázares. Eurovértice.

Los principales desarrollos urbanos del municipio se realizan en una tipología de vivienda de baja densidad, con viviendas unifamiliares adosadas que generan un paisaje urbano muy característico de un desarrollo extensivo, tal y como se puede ver en la Imagen 3. En la figura 2 se muestra un plano que describe las alturas de las edificaciones donde se puede ver esta que la mayoría del espacio urbano está ocupado por tipología de vivienda de tan solo baja, o baja +1, y son escasas las áreas urbanas con edificación en altura.

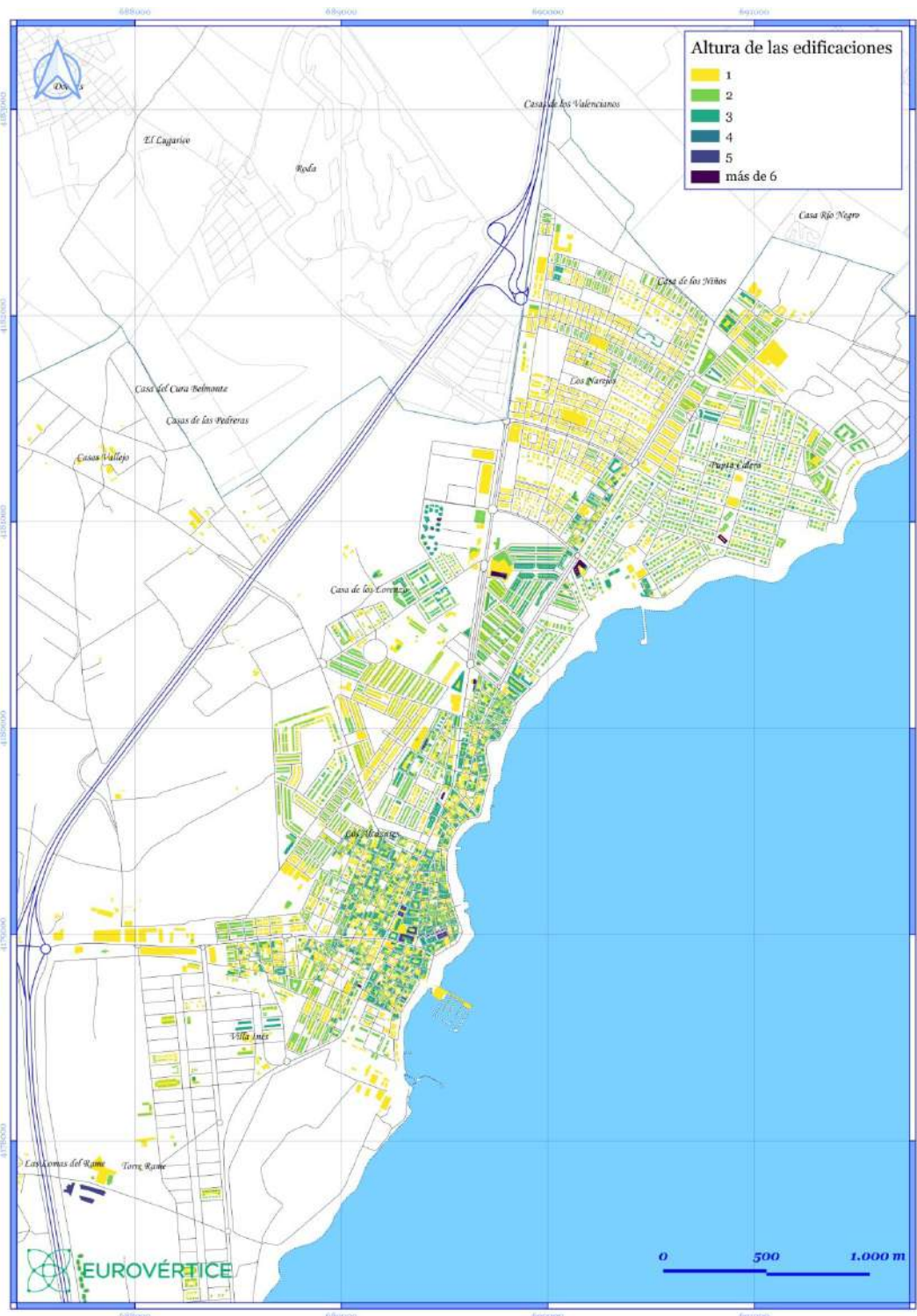


Figura 2. Mapa de altura de edificaciones. Eurovértice.



*Imagen 1. Tipología de vivienda en áreas residenciales. Los Narejos. Eurovértice.*

El término municipal cubre 19,8 Km<sup>2</sup> de los cuales 8,13 Km<sup>2</sup> son suelo urbano. La compacidad urbana para el municipio es de 0,48m<sup>2</sup>/m<sup>2</sup><sup>3</sup>, esto quiere decir que por cada m<sup>2</sup> de suelo urbano solo hay construidos 0,48m<sup>2</sup>, un índice que se encuentra por debajo de los 0,56m<sup>2</sup> de compacidad de los municipios españoles del mismo tamaño. Esta compacidad refleja el espacio que se utiliza de los edificios, y de su aprovechamiento.

Si analizamos la densidad de vivienda, encontramos un índice por encima de la media, ya que los Alcázares tiene 32,8 viviendas por hectárea y la media de los municipios del mismo tamaño es de 22,4. Es un municipio con gran cantidad de viviendas, ya que en las últimas décadas ha desarrollado todo el espacio urbanizable que su planeamiento le ha permitido como áreas residenciales. Las normas subsidiarias diseñaron un desarrollo urbano que aumentaba el parque de viviendas un 70,6% y permitían construir un parque de viviendas de hasta 987,1 viviendas por hectárea<sup>4</sup>. Estas previsiones se han visto superadas, y actualmente el parque de viviendas ha crecido hasta obtener **1.398,5 viviendas** cada 1000 habitantes, más del doble que la media nacional. Este modelo urbano que es el que encontramos en la foto actual, ha construido áreas residenciales de segunda vivienda, que implican una ocupación solamente estival durante los meses de verano, y es fruto del auge inmobiliario vivido a finales del siglo pasado, donde primaba el desarrollo disperso frente al carácter compacto.

Se presenta por tanto un gran desafío para planificar esta ciudad que necesita un trabajo muy particular con respecto a determinadas áreas y su parque inmobiliario. Es por eso necesaria intervenciones como el programa que se presenta para resolver numerosos retos. El municipio va a sufrir una gran transformación en los próximos años y se abre una oportunidad para rediseñar un nuevo modelo de ciudad para Los Alcázares para ser una ciudad más resiliente al cambio climático, más equitativa y productiva.

---

3 Agenda Urbana. Datos e indicadores descriptivos de Los Alcázares.

4 Ibídem.

## 01.02. ANÁLISIS DEMOGRÁFICO

Según los datos oficiales (INE, 2020) la población del municipio es de 16.860 habitantes. Los Alcázares ha experimentado un crecimiento demográfico bajo en los últimos años, teniendo una expansión demográfica muy notable en las dos primeras décadas de existencia del municipio, pasando de 5000 habitantes en el año 96, a 14.000 en el año 2008. Esta dinámica de crecimiento estaba vinculada también al desarrollo del municipio como destino vacacional, condición que ha hecho que el crecimiento se frenase en los últimos años, coincidiendo con el inicio de la crisis económica nacional relacionada directamente con el sector de la construcción (figura 3)



Figura 3. Evolución de población del municipio de Los Alcázares. Ayuntamiento de Los Alcázares.

La población se distribuye principalmente en el casco urbano de Los Alcázares en la que se encuentra el 69% de la población mientras que las áreas de Los Narejos (15%), Punta Calera (9,5) y Las Lomas del Rame (4,5%) cuentan con menos población (figura 4) aunque la distribución no es muy desigual comparado con otros municipios que concentran toda la densidad de habitantes en su núcleo principal o con la media nacional que es de un 80% de población concentrada en áreas urbanas, que son aquellas poblaciones de más de 5000 habitantes. Si además analizamos cuánto ocupan en extensión esas áreas de población (figura 4), encontramos que las urbanizaciones de los Narejos y Punta Calera tienen una menor población, pero se extienden a lo largo del área urbana generando desarrollos de baja densidad, frente al núcleo urbano o casco histórico que cuenta con la densidad de habitantes más alta.

En cuanto al saldo vegetativo del municipio, ha descendido en los últimos años, aunque siempre ha sido positivo. El crecimiento natural de la población fue aumentando desde el año 1999 que fue de 33 hasta llegar a un saldo vegetativo en el año 2015 de 100, cifra que desde entonces ha ido descendiendo anualmente hasta el actual saldo de 44.



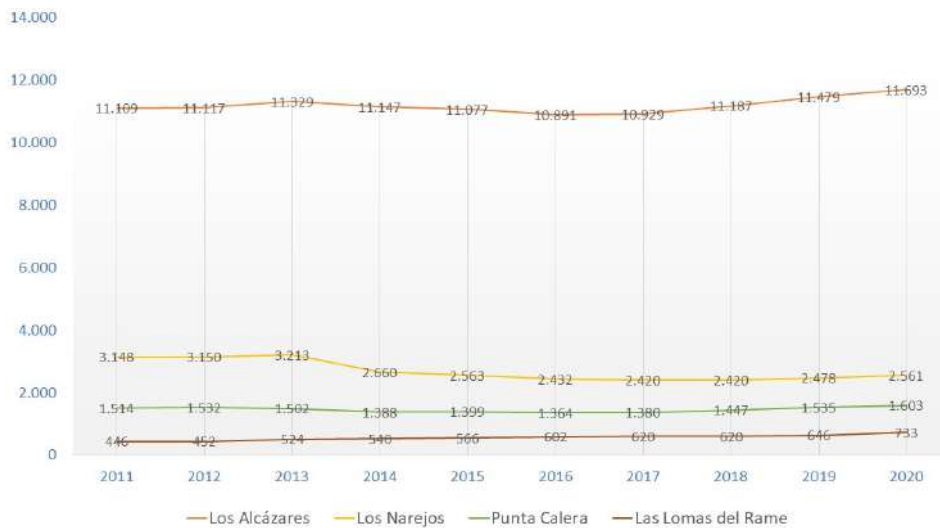


Figura 4. Evolución de población de los Alcázares y sus diferentes áreas urbanas. CREM, 2021.

Entre las características principales de la población que habita el municipio de Los Alcázares destaca la concentración de población envejecida en algunas áreas como Los Narejos, y que además es una población con un alto porcentaje de inmigración, y con una población estacional que casi cuatuplica su población durante los meses de verano.

Analizando en primer lugar la distribución de la población por edades, encontramos que el 66,67% de la población se encuentra entre los 15 y los 64 años, mientras que los menores de 14 suponen un 17,64% y los mayores de 65 el 15,70%. La pirámide de población de la figura 5 nos ofrece un municipio que a pesar de tener una pirámide invertida similar a la nacional, es un poco más joven si la comparamos con España. En los tramos de edad hasta los 50 años, la media nacional es inferior tanto para hombres como para mujeres mientras que en tramos superiores el porcentaje de población de mayor edad es superior en la media nacional, por lo que la población de mayor edad es menor en Los Alcázares que en el resto de España, sobre todo en el caso de las mujeres. Si observamos esta distribución por edades en el territorio encontramos áreas donde se concentra una mayor parte de población envejecida como son Los Narejos, donde un 25,46% de la población es mayor de 65 años.

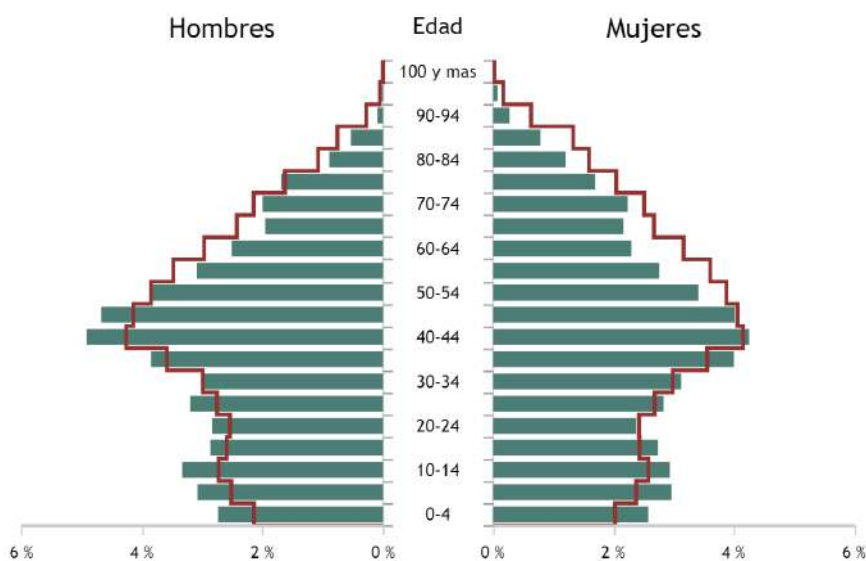


Figura 5. Pirámide de población de Los Alcázares (barras de color verde), comparada con la pirámide de población española (línea roja). INE.

El envejecimiento de estas zonas es uno de los principales retos que afronta el municipio ya que comienza a aumentar esta población de la tercera edad que viene de otras comunidades u otros países a jubilarse. Son personas desplazadas con un gran desarraigo de su familia, y en algunos casos con problemas de idiomas. Esta población hace uso de servicios municipales como los centros de día, que ahora no utilizan por la situación sanitaria, y también de los servicios a domicilio y de teleasistencia además de las residencias de mayores. El inmigrante europeo y británico que acude a esta población para pasar su jubilación se ve atraído por las bonanzas climáticas de la comarca y son un fenómeno que se replica en otras poblaciones similares de la costa mediterránea y del Mar Menor.

Desde el punto de vista del origen de la población, encontramos que los Alcázares cuenta con un 35,7% de población extranjera, porcentaje muy superior a la media española (12,9%) que sitúa al municipio en el puesto 85<sup>5</sup> nacional en cuanto a porcentaje de población de otros países. A pesar de que la población extranjera ha disminuido en los últimos años (figura 6) el porcentaje de población extranjera tiene un valor muy por encima de la media de los municipios de similar tamaño que es de un 5,8 %, y supera también los valores del tercer cuartil de su rango de tamaño, cuya media es del 11,1%.

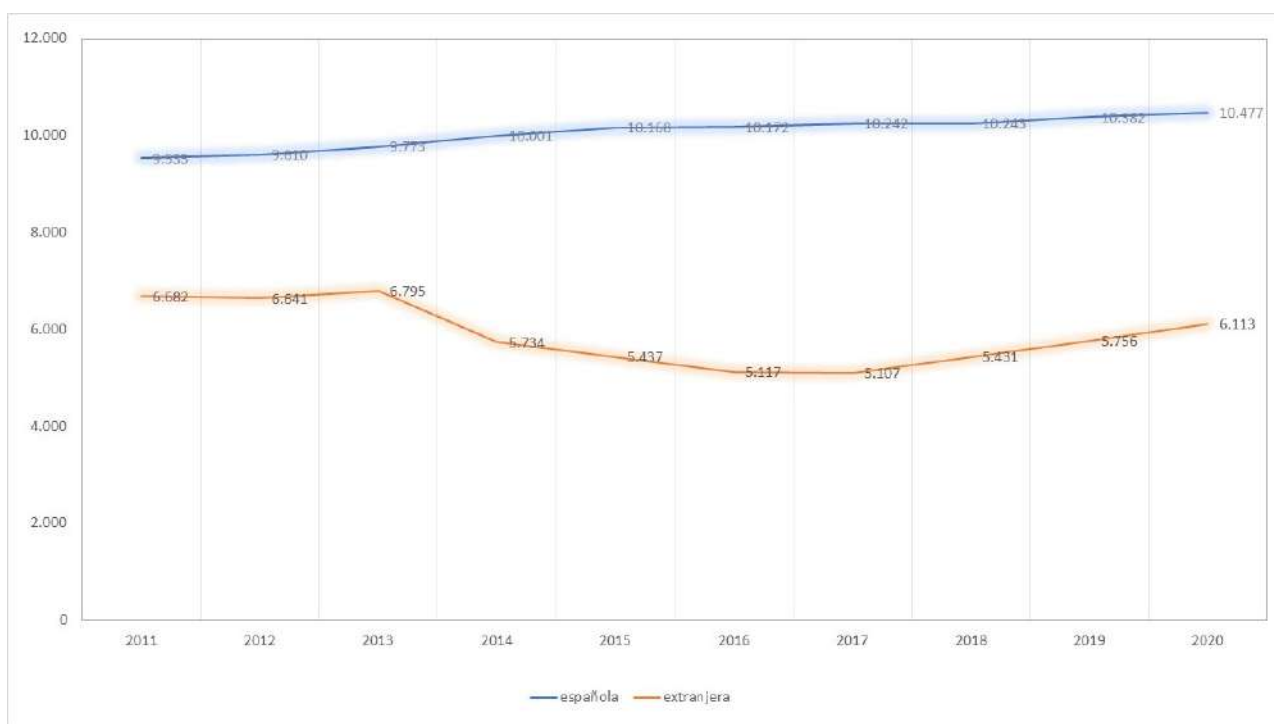


Figura 6. Evolución de población de los Alcázares de procedencia extranjera y nacional. CREM, 2021

La distribución de la población extranjera en el territorio no es excesivamente segregada pero se pueden reconocer áreas donde se distinguen principalmente entre ciudadanos europeos y africanos. Los inmigrantes extracomunitarios vienen al municipio a trabajar en el sector agrícola, restauración y servicio doméstico y en los últimos años están ocupando la zona centro del municipio, en viviendas envejecidas de alquiler mientras que los ciudadanos europeos normalmente de avanzada edad suelen situarse en las urbanizaciones alejadas del casco histórico.

5 Foro Ciudad. Información demográfica de Los Alcázares. Disponible en <https://www.foro-ciudad.com/murcia/los-alcazares/habitantes.html#EvolucionGrafico>



El municipio de Los Alcázares debido a su condición de ciudad vacacional cuenta con una variación de la población durante los meses de verano que supone multiplicar por 3,5 la población en invierno, llegando a tener hasta 60.000 habitantes en época estival.<sup>6</sup> Esta fluctuación de población supone una complejidad a la hora de planificar los servicios a los ciudadanos tan dispares en según qué épocas del año. Sin embargo esta población estacional ha disminuido considerablemente en los últimos años, ya que llegó a tener hasta 100.000 habitantes en el año 2011.<sup>7</sup> Esta disminución de turistas de segunda residencia se debe principalmente al relevo generacional de muchas de ellas que ya no quieren hacerse cargo de las viviendas familiares, también por los episodios de inundaciones que han dejado en la población mucha inseguridad y por la ya mencionada situación ambiental del Mar Menor, que ha llevado a que el atractivo de sol y playa que seducía a turistas a pasar sus vacaciones en el municipio se haya perdido.

---

6 Fuente: Ayuntamiento de Los Alcázares. Área de Impulso económico.

7 Foro Ciudad. Información demográfica de Los Alcázares. Disponible en <https://www.foro-ciudad.com/murcia/los-alcazares/habitantes.html#EvolucionGrafico>

### 01.03. ANÁLISIS ECONÓMICO Y SOCIAL

Si bien existen actividades como la industria y la agricultura que complementan el tejido económico del municipio, el motor de Los Alcázares en las últimas décadas ha sido el turismo, que emplea a gran parte de la población sobre todo en el sector servicios. Como se muestra en la Figura 7 desde 2009 el sector servicios supuso el incremento del empleo en el municipio que llegó a ser el 95% de las afiliaciones en el año 2011, con 11.199 contratos de los 11.643 totales.

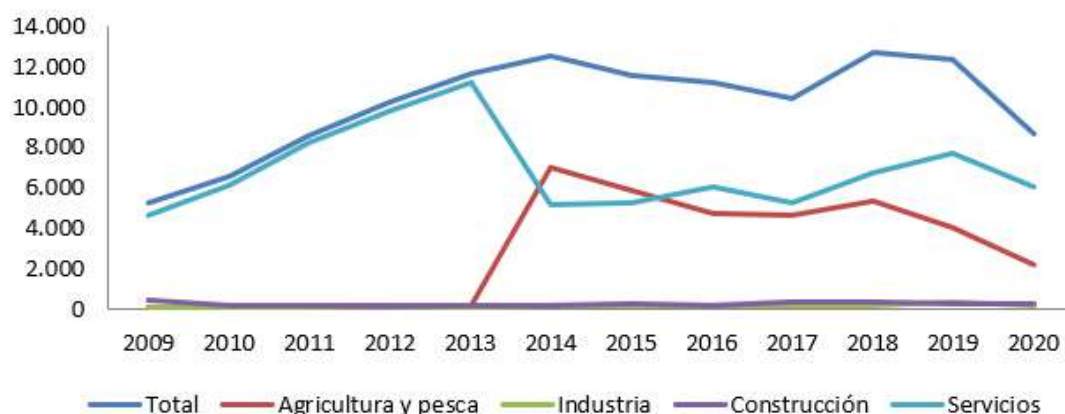


Figura 7. Evolución de los contratos por sector. CREM.

El municipio afronta su estrategia económica, rediseñando su plan turístico. Analizando un histórico de datos obtenidos de las oficinas turísticas de los últimos 5 años, podemos reconocer el impacto del contexto económico y ambiental en la actividad turística del municipio. En primer lugar, con el número de visitantes que se ha visto disminuido anualmente (figura 8) y que ha sufrido una caída en el último año debido a la crisis sanitaria.

Además, la vinculación del municipio al sector servicios ha provocado que la crisis del covid-19 haya tenido un fuerte impacto en este sector económico del municipio, ya que ha afectado de pleno y muy en particular a los comercios.

Esta estrategia turística desarrollada trabaja para convertir Los Alcázares en un Destino Turístico Inteligente (DTI), una iniciativa surgida del Plan Nacional e Integral de Turismo 2012-2015 desde la Secretaría de Estado de Turismo del gobierno de España, y que diseña un plan para atraer a un turista más consciente y que trata de construir una ciudad sostenible a través del motor económico del turismo.

Con este foco, el municipio ha diseñado unas líneas estratégicas desarrollando el Plan de Sostenibilidad Turística en Destinos, por el que se reposiciona a Los Alcázares como un destino más atractivo e inteligentes, con una nueva oferta de servicios, sin traspasar los límites de su capacidad de carga ambiental.

Toda esta estrategia turística pasa inevitablemente por rediseñar los servicios turísticos en general y de manera muy concreta trabajar en el comercio, como elemento fundamental de activación, y su importante aportación a la economía urbana del municipio.

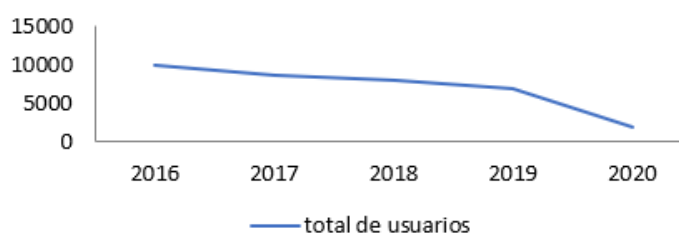


Figura 8. Número de turistas usuarios de las oficinas turísticas de Los Alcázares. Ayuntamiento de Los Alcázares. Concejalía de Turismo.

El comercio del municipio se ha visto afectado por el contexto del sector turístico, que ha sufrido un fuerte impacto debido a la crisis sanitaria actual, a la que además hay que añadir los particulares problemas del entorno del municipio, como son las inundaciones y la crisis ambiental del Mar Menor.

Los episodios de lluvia que se dieron el 17, 18 y 19 de diciembre de 2016 situaron a los Alcázares en el mapa de las catástrofes atmosféricas. Los más de 500 litros por metro cuadrado produjeron un incremento del canal de drenaje que provocó su desbordamiento y roturas, hecho que provocó que gran parte del caudal se dirigiese directamente sobre el núcleo urbano. Dejó grandes pérdidas económicas, que afectaron directamente también a los comercios del casco urbano. Tres años después se repite la historia con los episodios de lluvias ocasionados por la DANA que azotó el Mediterráneo los días 12 y 13 de septiembre de 2019 y que supuso un nuevo mazazo económico y emocional para la población. Es un sector completamente descapitalizado que ha tenido que afrontar numerosas inversiones y con un desánimo general. Además, la crisis sanitaria le ha afectado de manera directa ya que muchas de las restricciones impuestas para frenar la pandemia afectan al pequeño comercio.

El empleo se ha visto muy afectado por la crisis del coronavirus debido a que gran parte de la actividad económica del municipio se centra en los servicios. El número de desempleados en Los Alcázares ha ido descendiendo desde 2012 hasta alcanzar su mínimo en septiembre de 2019 con un 11,09%. Con la actual crisis sanitaria ha aumentado los datos de paro hasta alcanzar su máximo dato en septiembre de 2020 con un 17,35%. El desempleo como se puede ver en la figura 9 afecta en mayor medida a las mujeres en todos los rangos de edad.

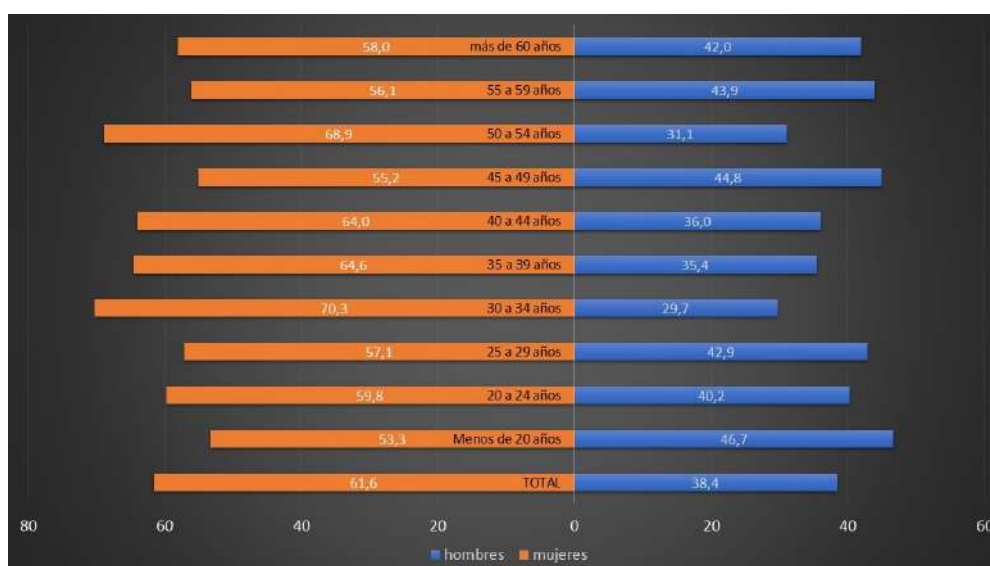


Figura 9. Porcentaje de parados según sexo y edad. CREM.

## 01.04. ANÁLISIS AMBIENTAL

El Mar Menor es el mayor valor natural de Los Alcázares. Se trata de una laguna costera (lagoon) con una superficie de 135 km<sup>2</sup>, con una anchura máxima de 10 km y una longitud de 22 km. Su profundidad máxima es de menos de 7 m, mientras que la media oscila entre los 4 y 5 m (Ibarra, 2016). Actualmente el intercambio de agua entre el Mediterráneo y el Mar Menor es posible por los canales de Las Encañizadas, El Estacio y Marchamalo. Se trata de la mayor laguna litoral de la Península Ibérica y cuenta con una gran riqueza natural que le ha permitido contar con varias figuras de protección. Está catalogado como Humedal de Importancia

Internacional, es Lugar de Importancia Comunitaria (LIC) y Zona de Especial Protección para las Aves (ZEPA). Además de estas figuras internacionales, la laguna y su entorno forman el Paisaje Protegido de los Espacios Abiertos e Islas del Mar Menor.

Lamentablemente en los últimos años las dificultades relacionadas con la agricultura intensiva en la cuenca del Mar Menor han causado problemas de eutrofización y han afectado a los acuíferos que se contaminan por los regadíos intensivos y cuyas aguas representan una mayor transferencia de contaminación para el Mar Menor que la escorrentía superficial.

Comparable en España a la colmatación de la bahía de Portman o los vertidos de Aznarcóllar<sup>8</sup>, el colapso del Mar Menor ha sido sin duda uno de los hitos medioambientales más importantes y preocupantes de las últimas décadas. La situación del Mar Menor hace que sean necesarias políticas multinivel que pongan el foco en la regeneración y la activación de este entorno, que indudablemente afecta al municipio.

## **MITIGACIÓN Y ADAPTACIÓN AL CAMBIO CLIMÁTICO**

El Gobierno regional declaró el 4 de junio de 2020 a la Región de Murcia<sup>9</sup> en situación de emergencia climática y ambiental, siguiendo las líneas de la Unión Europea y el Gobierno de España. La Comunidad Autónoma sufre especialmente las consecuencias del cambio climático con el aumento de las temperaturas, la escasez hídrica y los fenómenos meteorológicos extremos, como las DANA, que afectan también especialmente al municipio de Los Alcázares.

El Ayuntamiento de Los Alcázares aprobó en 2011 la adhesión del municipio al Pacto de las Alcaldías, asumiendo los compromisos marcados de reducción de emisiones en al menos un 20% para el año 2020. Para ello, el Ayuntamiento elaboró en 2014 un Plan de Acción para la Energía Sostenible (PAES) en el que marcaba su hoja de ruta para cumplir los objetivos europeos en materia de lucha contra el cambio climático.

Uno de los principales objetivos del Ayuntamiento de Los Alcázares es reducir el consumo energético y su impacto medioambiental.

Además, Los Alcázares se encuentra a 5 metros sobre el nivel del mar. Presentando un clima de estepa local (clasificado como BSh por Köppen y Geiger). En Los Alcázares, los veranos son calientes, bochornosos, áridos y mayormente despejados y los inviernos son largos, fríos, secos, ventosos y parcialmente nublados. Durante el transcurso del año, la temperatura generalmente varía de 6°C a 29°C y rara vez baja a menos de 2°C o sube a más de 32°C. La precipitación media del municipio es de 319 mm.

---

8 Ruiz, J.M.; Albentosa, M.; Aldeguer, B.; Álvarez-Rogel, J.; Antón, J.; Belando, M.D.; Bernardeau, J.; Campillo, J.A.; Domínguez, J.F.; Ferrera, I.; Fraile-Nuez, E.; García, R.; Gómez-Ballesteros, M.; Gómez, F.; González-Barberá, G.; Gómez-Jakobsen, F.; León, V.M.; López-Pascual, C.; Marín-Guirao, L.; Martínez-Gómez, C.; Mercado, J.M.; Nebot, E.; Ramos, A.; Rubio, E.; Santos, J.; Santos, F.; Vázquez-Luis, M.; Yebra, L. (2020). Informe de evolución y estado actual del Mar Menor en relación al proceso de eutrofización y sus causas. Informe de asesoramiento técnico del Instituto Español de Oceanografía (IEO). 165pp.

9 *Consejería de Agricultura, Ganadería, Pesca y Medio Ambiente*. Declaración de emergencia climática y ambiental para la Región de Murcia. Disponible en [https://www.carm.es/web/pagina?IDCONTENIDO=107433&IDTIPO=10&RASTRO=c530\\$m53523.61567,62229,64306](https://www.carm.es/web/pagina?IDCONTENIDO=107433&IDTIPO=10&RASTRO=c530$m53523.61567,62229,64306)



Figura 10. Climograma del municipio de Los Alcázares. Fuente: Climate-data.

Una de las particularidades del clima mediterráneo reside en sus frecuentes tormentas, episodios lluviosos violentos e inundaciones repentinas. Las inundaciones constituyen un desastre natural que se sucede con relativa frecuencia en España en general, y en la vertiente mediterránea en particular. Es, sin duda, la catástrofe natural más importante producida por cuantiosas e intensas lluvias que amenazan, y en ocasiones destruyen, tanto a vidas humanas, como a propiedades e infraestructuras a lo largo de ríos y ramblas y afecta especialmente al municipio de Los Alcázares, tal y como se ha comprobado recientemente.

Las cada vez más frecuentes DANAs (Depresión Aislada a Niveles Altos) han provocado en los últimos años cinco grandes inundaciones: 2016, noviembre de 2018, septiembre de 2019, diciembre de 2019 y enero de 2020. En diciembre de 2019 se registraron precipitaciones máximas de 100 litros por metro cuadrado, mientras que en enero de 2020 se registraron 142. Sumando daños públicos y privados, la DANA de septiembre de 2019 ocasionó pérdidas en la localidad de en torno a 200 millones de euros, según fuentes del Ayuntamiento de Los Alcázares.

El problema, no obstante, radica en el hecho de que se han construido urbanizaciones, carreteras y explotaciones agrícolas sobre las ramblas que bajan desde Torre Pacheco, Balsicas y Maraña, que deberían encauzar el agua para que no llegue totalmente desbordada hasta Los Alcázares, como sucede cada vez que hay precipitaciones intensas, un hecho ya habitual para la población alcazareña.

Las transformaciones por tanto recientes del territorio del arco interior del Mar Menor donde el municipio se instala ha incrementado la exposición a las inundaciones, debido a la alteración de la escorrentía de las aguas de lluvia y los acuíferos efímeros. Según el análisis y cartografiado de los efectos de la inundación realizado por la Universidad Politécnica de Cartagena para el *Implementación de Soluciones Basadas en la Naturaleza para la mejora del comportamiento de los espacios libres urbanos frente a episodios de lluvia e inundación*, los cambios en el

territorio (figura 11) como la expansión urbana, la construcción de infraestructuras que ha afectado también al drenaje de las aguas, la falta de delimitación clara de las zonas inundables hasta los años posteriores a la última burbuja, la actividad agrícola han provocado el incremento de la exposición de este territorio a los episodios de inundaciones.

Existen ya numerosas estrategias como el Plan de Inundaciones de la Comunidad Autónoma de la Región de Murcia que señala un total de 14 puntos conflictivos para el municipio de Los Alcázares, considerando como tal aquellos en los que, a consecuencia de modificaciones hechas por el hombre, o por la propia morfología del terreno, pueden producir situaciones que agraven de forma sustancial los efectos de la inundación. Por todos los estudios y variables estudiadas, es importante recalcar que las inundaciones y sus grandes daños tanto materiales como humanos son el riesgo de impacto de mayor importancia en el municipio y sobre el que se debe actuar en consecuencia.

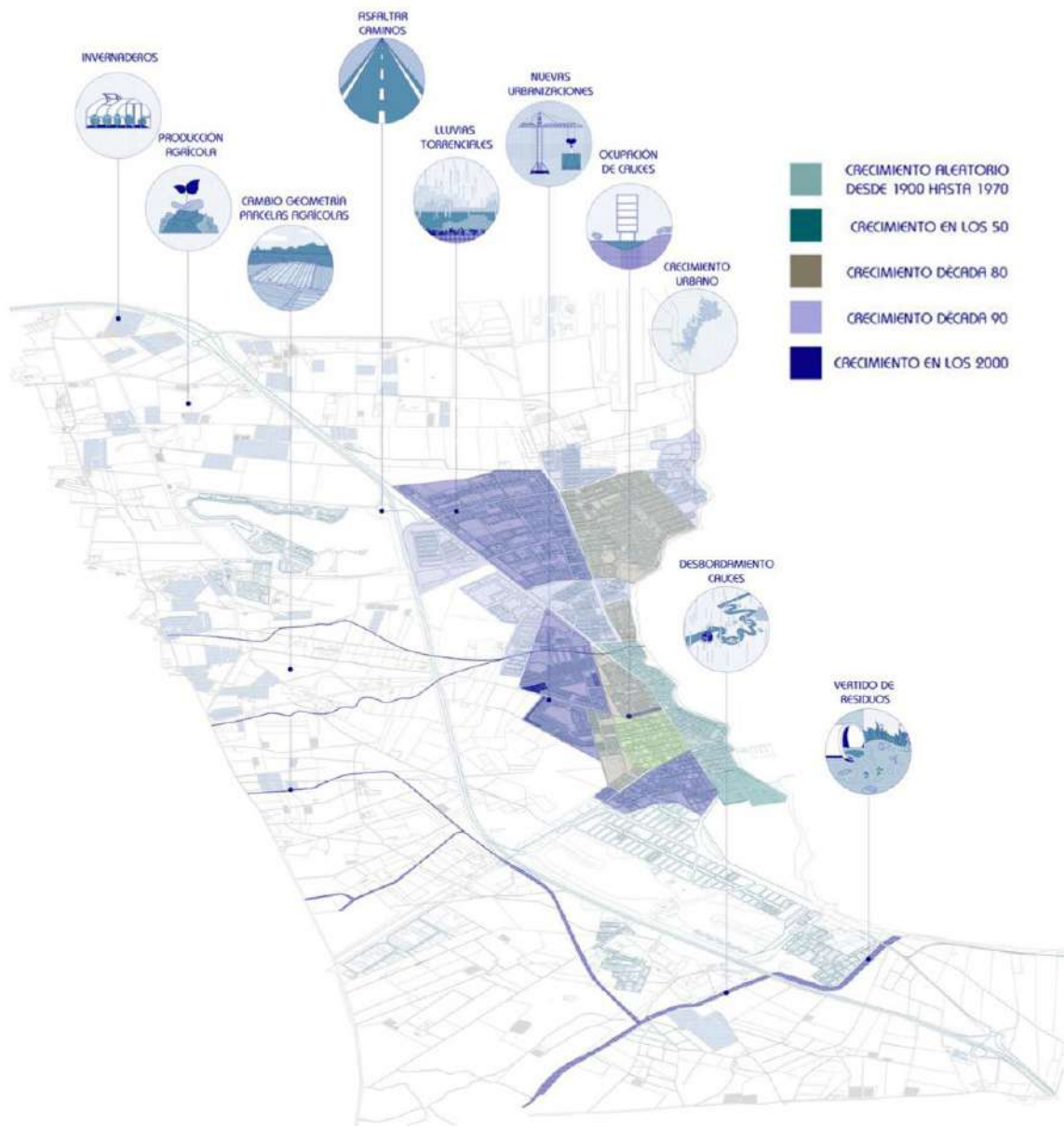


Figura 11. Transformaciones producidas en el territorio de Los Alcázares. UPCT.<sup>10</sup>

10 GARCÍA F., OCHOA J., MEDINA M., ROSIQUE V., CARRILLO J.M., PÉREZ A., PEÑALVER M.J., OLMOS J.M. (2020) *Implementación de Soluciones Basadas en la Naturaleza para la mejora del*





Figura 12. Zonas inundables en el municipio de Los Alcázares con periodos de retorno de 10, 50 y 500 años respectivamente. Eurovértice

Una forma de reducir el impacto del cambio climático en la ciudad es implementar estrategias que la adapten a las nuevas temperaturas y precipitaciones. Una de estas estrategias es la dotación de una infraestructura verde que ayude a suavizar la incidencia del calor en la trama urbana y a canalizar los excesos de escorrentía que producen las lluvias torrenciales. Los Alcázares cuenta con 431.367,85 m<sup>2</sup> de zonas verdes, una superficie de 6,6 ha cada 1.000 habitantes según los datos descriptivos de la Agenda Urbana. Esto supone duplicar el valor medio de los municipios del mismo tamaño y estar en el tercer cuartil de este rango. Esta superficie se ofrece a la ciudadanía como una red de espacios abiertos además de dos pistas de SK8. La distribución de estas áreas verdes en el territorio se puede ver en la figura 13.

El paseo marítimo supone un espacio libre muy especial, ya que permite recorrerlo peatonalmente, con un paseo equipado junto al mar y alejado de los vehículos que no pueden acceder a esta zona.

Otra estrategia para mitigar los efectos del cambio climático es la reducción de emisiones de CO<sub>2</sub> y el uso de fuentes de energía limpia. A partir de los datos de consumos obtenidos por las fuentes oficiales, se han analizado las emisiones de los sectores difusos de actividad. El sector del transporte, principalmente el transporte privado, es que genera un mayor número de emisiones, siendo el 43% del total de las que producen los sectores difusos. Seguidamente se encuentran el sector residencial y el terciario, con un 32% y 20% de las emisiones, respectivamente. El alumbrado público y los edificios municipales son los que menos gases de efecto invernadero producen (tan solo un 5% entre los dos sectores).

*comportamiento de los espacios libres urbanos frente a episodios de lluvia e inundación. Arco Interior del Mar Menor. Desarrollado por la Universidad Politécnica de Cartagena para La Comunidad Autónoma de Murcia.*

Por otro lado, el tamaño del casco urbano permite que prácticamente toda la ciudad se encuentre a menos de 15 minutos andando de su centro tal y como se aprecia en la figura 14.

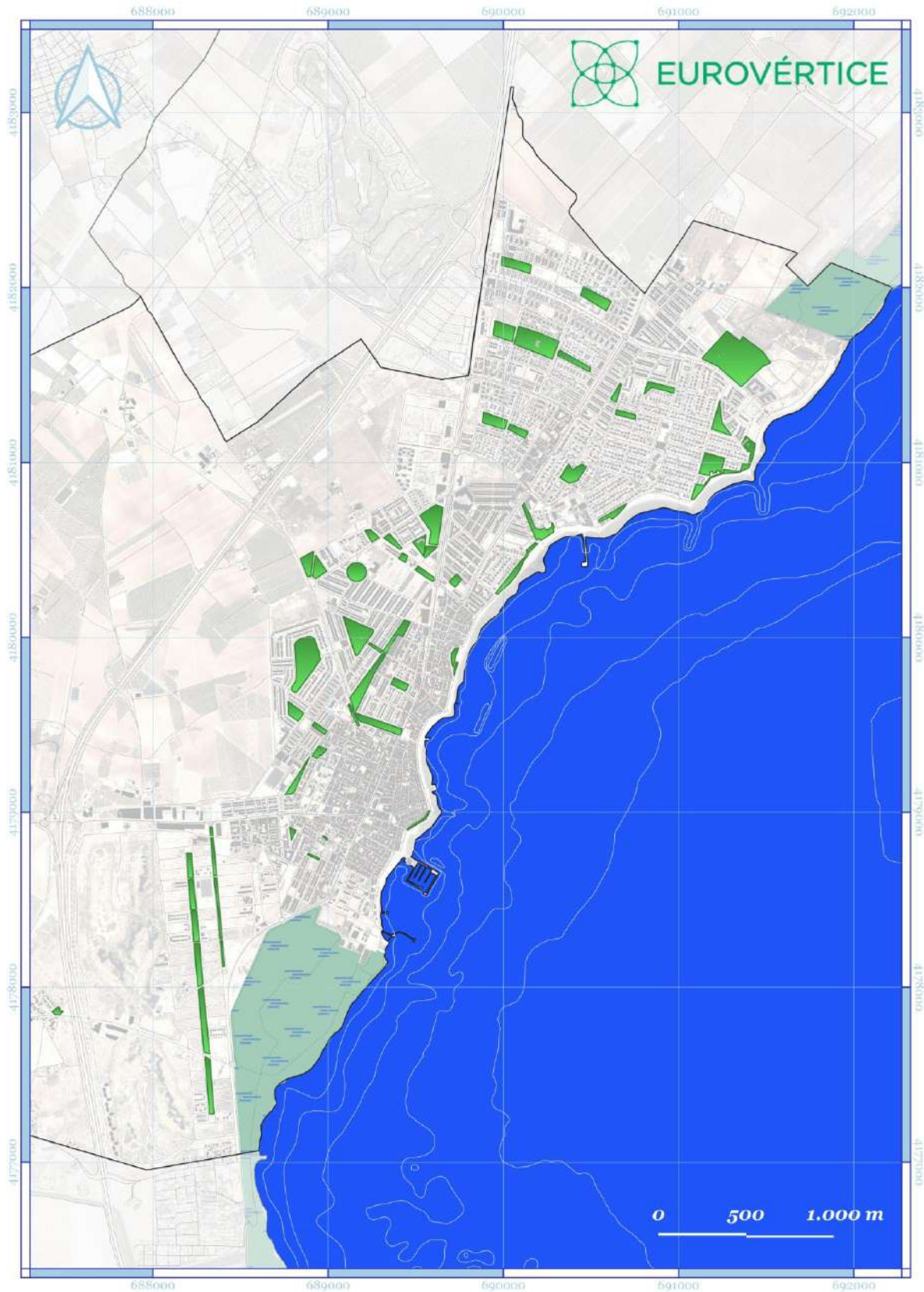


Figura 13. Zonas verdes.



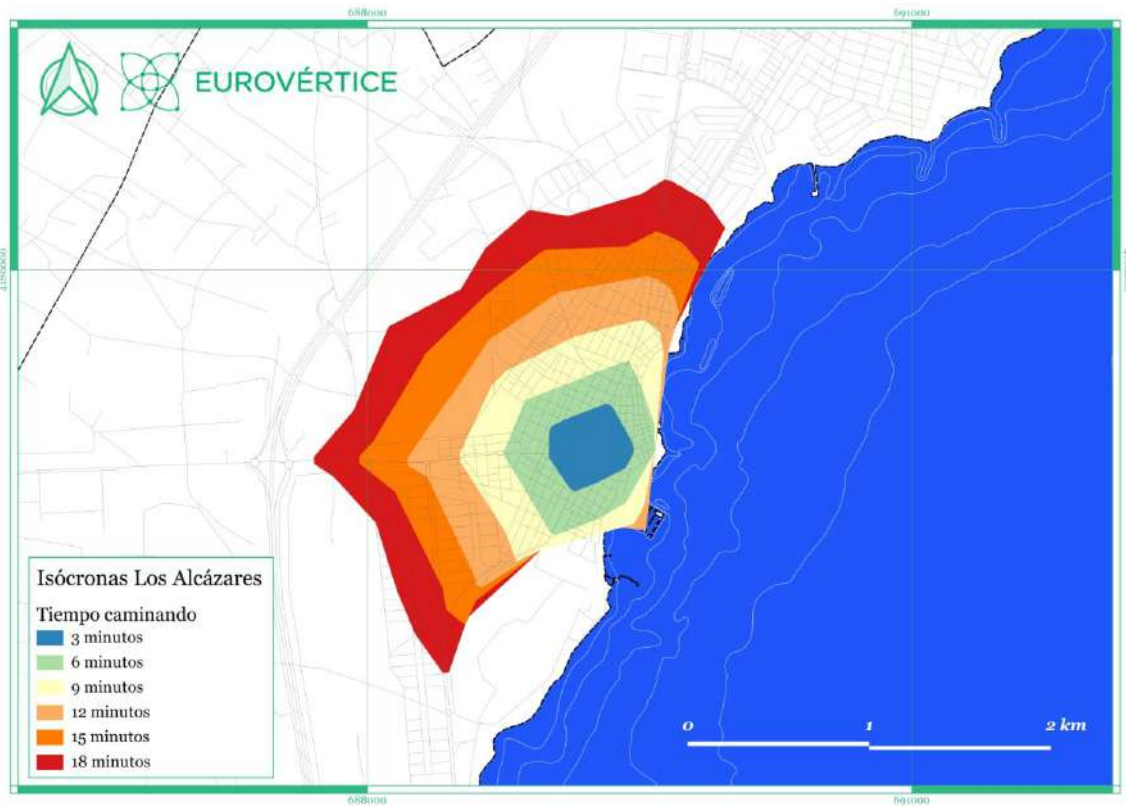


Figura 14. Isocronas de Los Alcázares. Desplazamientos a pie.



# **02.PROGRAMA DE ACTUACIONES**

**PLAN DE RECUPERACIÓN, TRANSFORMACIÓN Y  
RESILIENCIA**

**ESTUDIO Y MEMORIA PARA IMPLANTAR UN PROGRAMA DE  
REHABILITACIÓN Y REGENERACIÓN URBANA EN LOS ALCÁZARES  
ACOGIDO AL PLAN DE RECUPERACIÓN, TRANSFORMACIÓN Y RESILIENCIA**



## **ÍNDICE:**

### **02. Programa de actuaciones**

#### **02.01. Programa de actuaciones subvencionables**

#### **02.02. Idoneidad técnica**

##### **02.02.01. Identificación de inmuebles potenciales como objeto de actuación**

##### **02.02.02. Identificación de inmuebles con manifestación de interés**

##### **02.02.03. Anualidad 2021 – Fase I – Edificio Alcázar**

#### **02.03. Programa temporal de la previsión de actuaciones**

#### **02.04. Medidas complementarias**



## **02.01. PROGRAMA DE ACTUACIONES SUBVENCIONABLES:**

Las actuaciones subvencionables con cargo a este programa son:

1. Las actuaciones de mejora o rehabilitación de edificios de uso predominante residencial para vivienda con los límites de inversión máxima subvencionable establecidos en el artículo siguiente, siempre que se obtenga una reducción al menos del 30% del consumo de energía primaria no renovable, referida a la certificación energética. En edificios situados en las zonas climáticas C, D y E debe asimismo conseguirse una reducción de la demanda energética anual global de calefacción y refrigeración de la vivienda unifamiliar o del edificio, según corresponda, de al menos:
  - Zonas climáticas D y E: un 35%
  - Zona climática C: un 25%
2. Las actuaciones de urbanización, reurbanización o mejora del entorno físico en el ámbito delimitado por el ERRP complementarias al desarrollo de las actuaciones de mejora de la eficiencia energética en los edificios residenciales.
3. La prestación de servicios de oficina de rehabilitación, tipo “ventanilla única” que facilite la gestión y el desarrollo de las actuaciones programadas en el ERRP.

Entre las actuaciones subvencionables se incluirán aquellos gastos necesarios para el desarrollo del conjunto de actuaciones anteriores, incluyendo los de la gestión inherente al desarrollo de las actuaciones y los gastos asociados, los de honorarios de los profesionales intervinientes, los de redacción de los proyectos y dirección de obra, certificados e informes técnicos, los derivados de la tramitación administrativa, actuaciones de realojo temporal de ocupantes, acompañamiento social y otras similares, vinculadas a las actuaciones de desarrollo del ERRP.

Entre las posibles actuaciones para la mejora de la eficiencia energética y la sostenibilidad, destacan:

En los edificios de viviendas de tipología residencial colectiva, incluidas las que se realicen en el interior de sus viviendas:

- La mejora de la envolvente térmica del edificio para reducir su demanda energética de calefacción o refrigeración mediante actuaciones en fachada, cubierta, plantas bajas no protegidas o cualquier paramento de dicha envolvente, de mejora de su aislamiento térmico, la sustitución de carpinterías y acristalamientos de los huecos, el cerramiento o acristalamiento de las terrazas ya techadas, u otras, incluyendo la instalación de dispositivos bioclimáticos y de sombreado.
- La instalación de nuevos sistemas de calefacción, refrigeración, producción de agua caliente sanitaria y ventilación para el acondicionamiento térmico, o el incremento de la eficiencia energética de los ya existentes, mediante actuaciones como: la sustitución de equipos de producción de calor o frío, la instalación de sistemas de control, regulación y gestión energética, contadores y repartidores de costes energéticos para instalaciones centralizadas de calefacción; el aislamiento térmico de las redes de distribución y transporte o la sustitución de los equipos de movimiento de los fluidos caloportadores; la instalación de dispositivos de recuperación de energías residuales; la implantación de sistemas de enfriamiento gratuito por aire exterior y de recuperación de calor del aire de renovación y la conexión de edificios a redes de calor y frío existente, entre otros.
- La instalación de equipos de generación o que permitan la utilización de energías renovables como la energía solar fotovoltaica, biomasa o geotermia que reduzcan el consumo de energía convencional térmica o eléctrica del edificio. Incluirá la instalación de cualquier tecnología, sistema, o equipo de energía renovable, como paneles solares térmicos y soluciones integrales de aerotermia para climatización y agua caliente

sanitaria, a fin de contribuir a la producción de agua caliente sanitaria demandada por las viviendas, o la producción de agua caliente para las instalaciones de climatización.

- La mejora de la eficiencia energética de las instalaciones comunes de ascensores e iluminación, del edificio o de la parcela, mediante actuaciones como la sustitución de lámparas y luminarias por otras de mayor rendimiento energético, generalizando por ejemplo la iluminación LED, instalaciones de sistemas de control de encendido y regulación del nivel de iluminación y aprovechamiento de la luz natural.

En viviendas unifamiliares aisladas y agrupadas en fila:

- La mejora de la envolvente térmica de la vivienda para reducir su demanda energética de calefacción o refrigeración, mediante actuaciones de mejora de su aislamiento térmico, la sustitución de carpinterías y acristalamientos de los huecos, u otras, incluyendo la instalación de dispositivos bioclimáticos y de sombreado.
- La instalación de sistemas de calefacción, refrigeración, producción de agua caliente sanitaria y ventilación para el acondicionamiento térmico, o el incremento de la eficiencia energética de los ya existentes, mediante actuaciones como: la sustitución de equipos de producción de calor o frío, la instalación de sistemas de control, regulación y gestión energética; el aislamiento térmico de las instalaciones de distribución y transporte o la sustitución de los equipos de movimiento de los fluidos caloportadores; la instalación de dispositivos de recuperación de energías residuales; la implantación de sistemas de enfriamiento gratuito por aire exterior y de recuperación de calor del aire de renovación y la conexión de viviendas a redes de calor y frío existente, entre otros.
- La instalación de equipos de generación o que permitan la utilización de energías renovables como la energía solar fotovoltaica, biomasa o geotermia que reduzcan el consumo de energía convencional térmica o eléctrica de la vivienda. Incluirá la instalación de cualquier tecnología, sistema, o equipo de energía renovable, como paneles solares térmicos y soluciones integrales de aerotermia para climatización y agua caliente sanitaria, a fin de contribuir a la producción de agua caliente sanitaria demandada por la vivienda, o la producción de agua caliente para las instalaciones de climatización.

Para la justificación de la demanda energética en la situación previa y posterior a las actuaciones propuestas, o en su caso del consumo de energía primaria no renovable se utilizarán los programas informáticos reconocidos conjuntamente por los Ministerios de Transportes, Movilidad y Agenda Urbana que se encuentran en el registro general de documentos reconocidos para la certificación de la eficiencia energética de los edificios.

## 02.02. IDONEIDAD TÉCNICA

### **02.02.01. IDENTIFICACIÓN DE INMUEBLES POTENCIALES COMO OBJETO DE ACTUACIÓN**

Si se analiza el desarrollo del ahorro energético en la legislación española, hasta el año 1975 las referencias existentes eran muy escasas y dirigidas únicamente a Viviendas de Protección Oficial (VPO). Es en este año cuando se redacta la primera Ley que se conoce sobre ahorro en el consumo de energía, el Real Decreto 1490 del 12 de junio de 1975, donde se establecen medidas a adoptar en las edificaciones con objeto de reducir el consumo de energía, tomando medidas como el establecimiento de un valor máximo para el coeficiente de transmisión global de los edificios en función del valor de forma y de un mapa de cinco zonas climáticas.



En el año 1979, ve la luz el Real Decreto 2429/79 por el que se aprueba oficialmente la Norma Básica de la Edificación NBE-CT-79, sobre Condiciones Térmicas en los Edificios. A partir de esta Norma, los edificios quedan definidos técnicamente por los siguientes coeficientes:

- Coeficiente KG de transmisión global de calor del edificio
- Coeficiente K de transmisión de calor en los cerramientos del edificio en función de cinco zonas climáticas.

En el año 1980, se aprueba por Real Decreto 1618/1980 el Reglamento de instalaciones de calefacción, climatización y agua caliente sanitaria, con el fin de racionalizar su consumo energético (RICCACS). Este reglamento recogía las condiciones que debían cumplir las instalaciones térmicas no industriales desde el punto de vista del confort, calidad, seguridad y medio ambiente. Además, buscaba racionalizar su consumo de energía, que se estaba viendo incrementado en gran medida como consecuencia de la mejora del nivel de vida.

En el año 1981, se aprueban las Instrucciones Técnicas Complementarias del Real Decreto. Cabe destacar entre ellas, la IT.IC.04, que fijaba las exigencias de rendimiento y ahorro de energía. Entre los aspectos energéticos más destacables, se encuentran:

- Requisitos de rendimiento mínimo de calderas y de eficiencia de los sistemas frigoríficos
- Fraccionamiento de potencia para la producción de calor o frío
- Recuperación de energía
- Enfriamiento gratuito por aire exterior
- Aislamiento Térmico
- Limitación de la calefacción eléctrica
- Contadores obligatorios para la mediación del consumo de agua caliente sanitaria.

En la IT.IC.26 se tratan las instalaciones existentes, fijando plazos para su adaptación de forma que cumplan con algunos de los requisitos que se exigen a las instalaciones nuevas, como el aislamiento térmico de tuberías o la implantación de contadores individuales de agua caliente sanitaria.

Con esta normativa térmica (NBE-CT-79 y RICCACS), se han construido todos los edificios e instalaciones térmicas de España hasta la publicación del Código Técnico de la Edificación en el año 2006, aprobado por el Real Decreto 314/2006 conforme con la Ley 38/1999 de Ordenación de la Edificación. Dentro del mismo, en el Documento Básico de Ahorro de Energía (CTE DB-HE), se integran los requisitos mínimos de eficiencia energética estructurándose en cinco partes:

- Limitación de la demanda energética de calefacción y refrigeración mediante la envolvente térmica de los edificios.
- Rendimiento de las instalaciones térmicas (desarrollado en el Reglamento de instalaciones térmicas en los edificios (RITE)).
- Eficiencia energética de las Instalaciones de iluminación.
- Obligación de una contribución solar térmica mínima de agua caliente sanitaria.
- Contribución fotovoltaica mínima

Con el objetivo de identificar aquellas edificaciones que puedan cumplir con los requisitos de la convocatoria del Programa de Rehabilitación y mejora energética; y, que puedan llegar a necesitar una mejora en cuanto ahorro energético, se procede al análisis de las edificaciones existentes dentro de cada uno de los Entornos Residenciales de Rehabilitación Programada. Se tendrá en cuenta la antigüedad y tipología edificatoria de las mismas, teniendo siempre en

mayor consideración a los inmuebles anteriores al año 1980, por no haber tenido que cumplir ninguna normativa básica en cuanto a los aspectos de Ahorro Energético en el momento de su construcción.

| <b>EDIFICACIONES ANTERIORES A 1980</b> |   |  |
|--|---|--|
| <b>Identificación</b>                  | <b>Número edificaciones potenciales</b> | <b>Número de inmuebles potenciales</b> |
| <b>Centro urbano</b>                   | 1.105                                   | 2.374                                  |
| <b>Los Narejos</b>                     | 329                                     | 896                                    |
| <b>Total</b>                           | 1.434                                   | 3.270                                  |

\*Información complementaria en **Anexo 01. Listado de Inmuebles potenciales**

## 02.02.02. IDENTIFICACIÓN DE INMUEBLES PRIORITARIOS

A la espera de la realización de un estudio de manifestación de interés por parte de los propietarios de inmuebles pertenecientes a las áreas establecidas como Entornos Residenciales de Rehabilitación Programada, se plantea un listado de edificaciones que, por la fecha de su construcción y por sus especificaciones constructivas, podrían tener interés en acogerse al Programa.

| Referencia parcela catastral | Información parcela catastral   | Número de viviendas | Información gráfica   | Superficie construida (m <sup>2</sup> ) | Edad edificación |
|------------------------------|---|---------------------|---|---|------------------|
| 9798205XG8799H               | <a href="https://www1.sedecatastro.gob.es/CYCBienInmueble/OVCListaBienes.aspx?rc1=9798205&amp;rc2=XG8799H">https://www1.sedecatastro.gob.es/CYCBienInmueble/OVCListaBienes.aspx?rc1=9798205&amp;rc2=XG8799H</a> | 1                   | <a href="http://ovc.catastro.meh.es/OVCServWeb/OVCWcfLibres/OVCFotoFachada.svc/RecuperarFotoFachadaGet?ReferenciaCatastral=9798205XG8799H">http://ovc.catastro.meh.es/OVCServWeb/OVCWcfLibres/OVCFotoFachada.svc/RecuperarFotoFachadaGet?ReferenciaCatastral=9798205XG8799H</a> | 115                                     | 1872             |
| 0414617XG9801C               | <a href="https://www1.sedecatastro.gob.es/CYCBienInmueble/OVCListaBienes.aspx?rc1=0414617&amp;rc2=XG9801C">https://www1.sedecatastro.gob.es/CYCBienInmueble/OVCListaBienes.aspx?rc1=0414617&amp;rc2=XG9801C</a> | 1                   | <a href="http://ovc.catastro.meh.es/OVCServWeb/OVCWcfLibres/OVCFotoFachada.svc/RecuperarFotoFachadaGet?ReferenciaCatastral=0414617XG9801C">http://ovc.catastro.meh.es/OVCServWeb/OVCWcfLibres/OVCFotoFachada.svc/RecuperarFotoFachadaGet?ReferenciaCatastral=0414617XG9801C</a> | 89                                      | 1900             |
| 9899107XG8799H               | <a href="https://www1.sedecatastro.gob.es/CYCBienInmueble/OVCListaBienes.aspx?rc1=9899107&amp;rc2=XG8799H">https://www1.sedecatastro.gob.es/CYCBienInmueble/OVCListaBienes.aspx?rc1=9899107&amp;rc2=XG8799H</a> | 1                   | <a href="http://ovc.catastro.meh.es/OVCServWeb/OVCWcfLibres/OVCFotoFachada.svc/RecuperarFotoFachadaGet?ReferenciaCatastral=9899107XG8799H">http://ovc.catastro.meh.es/OVCServWeb/OVCWcfLibres/OVCFotoFachada.svc/RecuperarFotoFachadaGet?ReferenciaCatastral=9899107XG8799H</a> | 90                                      | 1907             |
| 9697908XG8799F               | <a href="https://www1.sedecatastro.gob.es/CYCBienInmueble/OVCListaBienes.aspx?rc1=9697908&amp;rc2=XG8799F">https://www1.sedecatastro.gob.es/CYCBienInmueble/OVCListaBienes.aspx?rc1=9697908&amp;rc2=XG8799F</a> | 1                   | <a href="http://ovc.catastro.meh.es/OVCServWeb/OVCWcfLibres/OVCFotoFachada.svc/RecuperarFotoFachadaGet?ReferenciaCatastral=9697908XG8799F">http://ovc.catastro.meh.es/OVCServWeb/OVCWcfLibres/OVCFotoFachada.svc/RecuperarFotoFachadaGet?ReferenciaCatastral=9697908XG8799F</a> | 136                                     | 1907             |
| 9697907XG8799F               | <a href="https://www1.sedecatastro.gob.es/CYCBienInmueble/OVCListaBienes.aspx?rc1=9697907&amp;rc2=XG8799F">https://www1.sedecatastro.gob.es/CYCBienInmueble/OVCListaBienes.aspx?rc1=9697907&amp;rc2=XG8799F</a> | 1                   | <a href="http://ovc.catastro.meh.es/OVCServWeb/OVCWcfLibres/OVCFotoFachada.svc/RecuperarFotoFachadaGet?ReferenciaCatastral=9697907XG8799F">http://ovc.catastro.meh.es/OVCServWeb/OVCWcfLibres/OVCFotoFachada.svc/RecuperarFotoFachadaGet?ReferenciaCatastral=9697907XG8799F</a> | 95                                      | 1907             |
| 9697906XG8799F               | <a href="https://www1.sedecatastro.gob.es/CYCBienInmueble/OVCListaBienes.aspx?rc1=9697906&amp;rc2=XG8799F">https://www1.sedecatastro.gob.es/CYCBienInmueble/OVCListaBienes.aspx?rc1=9697906&amp;rc2=XG8799F</a> | 1                   | <a href="http://ovc.catastro.meh.es/OVCServWeb/OVCWcfLibres/OVCFotoFachada.svc/RecuperarFotoFachadaGet?ReferenciaCatastral=9697906XG8799F">http://ovc.catastro.meh.es/OVCServWeb/OVCWcfLibres/OVCFotoFachada.svc/RecuperarFotoFachadaGet?ReferenciaCatastral=9697906XG8799F</a> | 74                                      | 1907             |
| 9695804XG8799F               | <a href="https://www1.sedecatastro.gob.es/CYCBienInmueble/OVCListaBienes.aspx?">https://www1.sedecatastro.gob.es/CYCBienInmueble/OVCListaBienes.aspx?</a>   | 1                   | <a href="http://ovc.catastro.meh.es/OVCServWeb/OVCWcfLibres/OVCFotoFachada.svc/RecuperarFotoFachadaGet?">http://ovc.catastro.meh.es/OVCServWeb/OVCWcfLibres/OVCFotoFachada.svc/RecuperarFotoFachadaGet?</a>   | 127                                     | 1907             |

|                |   |   |   |     |      |
|----------------|---|---|---|-----|------|
|                | <a href="https://www1.sedecatastro.gob.es/CYCBienInmueble/OVCListaBienes.aspx?rc1=9695804&amp;rc2=XG8799F">rc1=9695804&amp;rc2=XG8799F</a>  |   | <a href="http://ovc.catastro.meh.es/OVCServWeb/OVCWcfLibres/OVCFotoFachada.svc/RecuperarFotoFachadaGet?ReferenciaCatastral=9695804XG8799F">ReferenciaCatastral=9695804XG8799F</a>   |     |      |
| 9695803XG8799F | <a href="https://www1.sedecatastro.gob.es/CYCBienInmueble/OVCListaBienes.aspx?rc1=9695803&amp;rc2=XG8799F">https://www1.sedecatastro.gob.es/CYCBienInmueble/OVCListaBienes.aspx?rc1=9695803&amp;rc2=XG8799F</a> | 1 | <a href="http://ovc.catastro.meh.es/OVCServWeb/OVCWcfLibres/OVCFotoFachada.svc/RecuperarFotoFachadaGet?ReferenciaCatastral=9695803XG8799F">http://ovc.catastro.meh.es/OVCServWeb/OVCWcfLibres/OVCFotoFachada.svc/RecuperarFotoFachadaGet?ReferenciaCatastral=9695803XG8799F</a> | 112 | 1907 |
| 9695801XG8799F | <a href="https://www1.sedecatastro.gob.es/CYCBienInmueble/OVCListaBienes.aspx?rc1=9695801&amp;rc2=XG8799F">https://www1.sedecatastro.gob.es/CYCBienInmueble/OVCListaBienes.aspx?rc1=9695801&amp;rc2=XG8799F</a> | 1 | <a href="http://ovc.catastro.meh.es/OVCServWeb/OVCWcfLibres/OVCFotoFachada.svc/RecuperarFotoFachadaGet?ReferenciaCatastral=9695801XG8799F">http://ovc.catastro.meh.es/OVCServWeb/OVCWcfLibres/OVCFotoFachada.svc/RecuperarFotoFachadaGet?ReferenciaCatastral=9695801XG8799F</a> | 234 | 1907 |
| 9695108XG8799F | <a href="https://www1.sedecatastro.gob.es/CYCBienInmueble/OVCListaBienes.aspx?rc1=9695108&amp;rc2=XG8799F">https://www1.sedecatastro.gob.es/CYCBienInmueble/OVCListaBienes.aspx?rc1=9695108&amp;rc2=XG8799F</a> | 1 | <a href="http://ovc.catastro.meh.es/OVCServWeb/OVCWcfLibres/OVCFotoFachada.svc/RecuperarFotoFachadaGet?ReferenciaCatastral=9695108XG8799F">http://ovc.catastro.meh.es/OVCServWeb/OVCWcfLibres/OVCFotoFachada.svc/RecuperarFotoFachadaGet?ReferenciaCatastral=9695108XG8799F</a> | 142 | 1907 |
| 9695107XG8799F | <a href="https://www1.sedecatastro.gob.es/CYCBienInmueble/OVCListaBienes.aspx?rc1=9695107&amp;rc2=XG8799F">https://www1.sedecatastro.gob.es/CYCBienInmueble/OVCListaBienes.aspx?rc1=9695107&amp;rc2=XG8799F</a> | 1 | <a href="http://ovc.catastro.meh.es/OVCServWeb/OVCWcfLibres/OVCFotoFachada.svc/RecuperarFotoFachadaGet?ReferenciaCatastral=9695107XG8799F">http://ovc.catastro.meh.es/OVCServWeb/OVCWcfLibres/OVCFotoFachada.svc/RecuperarFotoFachadaGet?ReferenciaCatastral=9695107XG8799F</a> | 107 | 1907 |
| 9695106XG8799F | <a href="https://www1.sedecatastro.gob.es/CYCBienInmueble/OVCListaBienes.aspx?rc1=9695106&amp;rc2=XG8799F">https://www1.sedecatastro.gob.es/CYCBienInmueble/OVCListaBienes.aspx?rc1=9695106&amp;rc2=XG8799F</a> | 1 | <a href="http://ovc.catastro.meh.es/OVCServWeb/OVCWcfLibres/OVCFotoFachada.svc/RecuperarFotoFachadaGet?ReferenciaCatastral=9695106XG8799F">http://ovc.catastro.meh.es/OVCServWeb/OVCWcfLibres/OVCFotoFachada.svc/RecuperarFotoFachadaGet?ReferenciaCatastral=9695106XG8799F</a> | 123 | 1907 |
| 9695104XG8799F | <a href="https://www1.sedecatastro.gob.es/CYCBienInmueble/OVCListaBienes.aspx?rc1=9695104&amp;rc2=XG8799F">https://www1.sedecatastro.gob.es/CYCBienInmueble/OVCListaBienes.aspx?rc1=9695104&amp;rc2=XG8799F</a> | 1 | <a href="http://ovc.catastro.meh.es/OVCServWeb/OVCWcfLibres/OVCFotoFachada.svc/RecuperarFotoFachadaGet?ReferenciaCatastral=9695104XG8799F">http://ovc.catastro.meh.es/OVCServWeb/OVCWcfLibres/OVCFotoFachada.svc/RecuperarFotoFachadaGet?ReferenciaCatastral=9695104XG8799F</a> | 102 | 1907 |
| 9694802XG8799D | <a href="https://www1.sedecatastro.gob.es/CYCBienInmueble/OVCListaBienes.aspx?rc1=9694802&amp;rc2=XG8799D">https://www1.sedecatastro.gob.es/CYCBienInmueble/OVCListaBienes.aspx?rc1=9694802&amp;rc2=XG8799D</a> | 1 | <a href="http://ovc.catastro.meh.es/OVCServWeb/OVCWcfLibres/OVCFotoFachada.svc/RecuperarFotoFachadaGet?ReferenciaCatastral=9694802XG8799D">http://ovc.catastro.meh.es/OVCServWeb/OVCWcfLibres/OVCFotoFachada.svc/RecuperarFotoFachadaGet?ReferenciaCatastral=9694802XG8799D</a> | 147 | 1907 |
| 9692604XG8799B | <a href="https://www1.sedecatastro.gob.es/CYCBienInmueble/OVCListaBienes.aspx?rc1=9692604&amp;rc2=XG8799B">https://www1.sedecatastro.gob.es/CYCBienInmueble/OVCListaBienes.aspx?rc1=9692604&amp;rc2=XG8799B</a> | 1 | <a href="http://ovc.catastro.meh.es/OVCServWeb/OVCWcfLibres/OVCFotoFachada.svc/RecuperarFotoFachadaGet?ReferenciaCatastral=9692604XG8799B">http://ovc.catastro.meh.es/OVCServWeb/OVCWcfLibres/OVCFotoFachada.svc/RecuperarFotoFachadaGet?ReferenciaCatastral=9692604XG8799B</a> | 107 | 1907 |
| 9593705XG8799D | <a href="https://www1.sedecatastro.gob.es/CYCBienInmueble/OVCListaBienes.aspx?rc1=9593705&amp;rc2=XG8799D">https://www1.sedecatastro.gob.es/CYCBienInmueble/OVCListaBienes.aspx?rc1=9593705&amp;rc2=XG8799D</a> | 1 | <a href="http://ovc.catastro.meh.es/OVCServWeb/OVCWcfLibres/OVCFotoFachada.svc/RecuperarFotoFachadaGet?ReferenciaCatastral=9593705XG8799D">http://ovc.catastro.meh.es/OVCServWeb/OVCWcfLibres/OVCFotoFachada.svc/RecuperarFotoFachadaGet?ReferenciaCatastral=9593705XG8799D</a> | 82  | 1907 |

|                |   |   |   |     |      |
|----------------|---|---|---|-----|------|
|                | <a href="https://www1.sedecatastro.gob.es/CYCBienInmueble/OVCListaBienes.aspx?rc1=9593705&amp;rc2=XG8799D">.es/<br/>CYCBienInmueble/<br/>OVCListaBienes.aspx?<br/>rc1=9593705&amp;rc2=XG<br/>8799D</a>  |   | <a href="http://ovc.catastro.meh.es/OVCServWeb/OVCWcfLibres/OVCFotoFachada.svc/RecuperarFotoFachadaGet?ReferenciaCatastral=9593705XG8799D">OVCWcfLibres/<br/>OVCFotoFachada.svc/<br/>RecuperarFotoFachadaGet?<br/>ReferenciaCatastral=9593705X<br/>G8799D</a>   |     |      |
| 9494802XG8799C | <a href="https://www1.sedecatastro.gob.es/CYCBienInmueble/OVCListaBienes.aspx?rc1=9494802&amp;rc2=XG8799C">https://<br/>www1.sedecatastro.gob<br/>.es/<br/>CYCBienInmueble/<br/>OVCListaBienes.aspx?<br/>rc1=9494802&amp;rc2=XG<br/>8799C</a> | 1 | <a href="http://ovc.catastro.meh.es/OVCServWeb/OVCWcfLibres/OVCFotoFachada.svc/RecuperarFotoFachadaGet?ReferenciaCatastral=9494802XG8799C">http://ovc.catastro.meh.es/<br/>OVCServWeb/<br/>OVCWcfLibres/<br/>OVCFotoFachada.svc/<br/>RecuperarFotoFachadaGet?<br/>ReferenciaCatastral=9494802X<br/>G8799C</a> | 97  | 1907 |
| 9494801XG8799C | <a href="https://www1.sedecatastro.gob.es/CYCBienInmueble/OVCListaBienes.aspx?rc1=9494801&amp;rc2=XG8799C">https://<br/>www1.sedecatastro.gob<br/>.es/<br/>CYCBienInmueble/<br/>OVCListaBienes.aspx?<br/>rc1=9494801&amp;rc2=XG<br/>8799C</a> | 1 | <a href="http://ovc.catastro.meh.es/OVCServWeb/OVCWcfLibres/OVCFotoFachada.svc/RecuperarFotoFachadaGet?ReferenciaCatastral=9494801XG8799C">http://ovc.catastro.meh.es/<br/>OVCServWeb/<br/>OVCWcfLibres/<br/>OVCFotoFachada.svc/<br/>RecuperarFotoFachadaGet?<br/>ReferenciaCatastral=9494801X<br/>G8799C</a> | 36  | 1907 |
| 9390510XG8799A | <a href="https://www1.sedecatastro.gob.es/CYCBienInmueble/OVCListaBienes.aspx?rc1=9390510&amp;rc2=XG8799A">https://<br/>www1.sedecatastro.gob<br/>.es/<br/>CYCBienInmueble/<br/>OVCListaBienes.aspx?<br/>rc1=9390510&amp;rc2=XG<br/>8799A</a> | 1 | <a href="http://ovc.catastro.meh.es/OVCServWeb/OVCWcfLibres/OVCFotoFachada.svc/RecuperarFotoFachadaGet?ReferenciaCatastral=9390510XG8799A">http://ovc.catastro.meh.es/<br/>OVCServWeb/<br/>OVCWcfLibres/<br/>OVCFotoFachada.svc/<br/>RecuperarFotoFachadaGet?<br/>ReferenciaCatastral=9390510X<br/>G8799A</a> | 68  | 1907 |
| 9489702XG8798G | <a href="https://www1.sedecatastro.gob.es/CYCBienInmueble/OVCListaBienes.aspx?rc1=9489702&amp;rc2=XG8798G">https://<br/>www1.sedecatastro.gob<br/>.es/<br/>CYCBienInmueble/<br/>OVCListaBienes.aspx?<br/>rc1=9489702&amp;rc2=XG<br/>8798G</a> | 1 | <a href="http://ovc.catastro.meh.es/OVCServWeb/OVCWcfLibres/OVCFotoFachada.svc/RecuperarFotoFachadaGet?ReferenciaCatastral=9489702XG8798G">http://ovc.catastro.meh.es/<br/>OVCServWeb/<br/>OVCWcfLibres/<br/>OVCFotoFachada.svc/<br/>RecuperarFotoFachadaGet?<br/>ReferenciaCatastral=9489702X<br/>G8798G</a> | 332 | 1909 |
| 9798404XG8799H | <a href="https://www1.sedecatastro.gob.es/CYCBienInmueble/OVCListaBienes.aspx?rc1=9798404&amp;rc2=XG8799H">https://<br/>www1.sedecatastro.gob<br/>.es/<br/>CYCBienInmueble/<br/>OVCListaBienes.aspx?<br/>rc1=9798404&amp;rc2=XG<br/>8799H</a> | 1 | <a href="http://ovc.catastro.meh.es/OVCServWeb/OVCWcfLibres/OVCFotoFachada.svc/RecuperarFotoFachadaGet?ReferenciaCatastral=9798404XG8799H">http://ovc.catastro.meh.es/<br/>OVCServWeb/<br/>OVCWcfLibres/<br/>OVCFotoFachada.svc/<br/>RecuperarFotoFachadaGet?<br/>ReferenciaCatastral=9798404X<br/>G8799H</a> | 38  | 1910 |
| 9798403XG8799H | <a href="https://www1.sedecatastro.gob.es/CYCBienInmueble/OVCListaBienes.aspx?rc1=9798403&amp;rc2=XG8799H">https://<br/>www1.sedecatastro.gob<br/>.es/<br/>CYCBienInmueble/<br/>OVCListaBienes.aspx?<br/>rc1=9798403&amp;rc2=XG<br/>8799H</a> | 1 | <a href="http://ovc.catastro.meh.es/OVCServWeb/OVCWcfLibres/OVCFotoFachada.svc/RecuperarFotoFachadaGet?ReferenciaCatastral=9798403XG8799H">http://ovc.catastro.meh.es/<br/>OVCServWeb/<br/>OVCWcfLibres/<br/>OVCFotoFachada.svc/<br/>RecuperarFotoFachadaGet?<br/>ReferenciaCatastral=9798403X<br/>G8799H</a> | 75  | 1910 |
| 9597904XG8799F | <a href="https://www1.sedecatastro.gob.es/CYCBienInmueble/OVCListaBienes.aspx?rc1=9597904&amp;rc2=XG8799F">https://<br/>www1.sedecatastro.gob<br/>.es/<br/>CYCBienInmueble/<br/>OVCListaBienes.aspx?<br/>rc1=9597904&amp;rc2=XG<br/>8799F</a> | 1 | <a href="http://ovc.catastro.meh.es/OVCServWeb/OVCWcfLibres/OVCFotoFachada.svc/RecuperarFotoFachadaGet?ReferenciaCatastral=9597904XG8799F">http://ovc.catastro.meh.es/<br/>OVCServWeb/<br/>OVCWcfLibres/<br/>OVCFotoFachada.svc/<br/>RecuperarFotoFachadaGet?<br/>ReferenciaCatastral=9597904X<br/>G8799F</a> | 58  | 1910 |
| 9597903XG8799F | <a href="https://www1.sedecatastro.gob.es/CYCBienInmueble/OVCListaBienes.aspx?rc1=9597903&amp;rc2=XG8799F">https://<br/>www1.sedecatastro.gob<br/>.es/<br/>CYCBienInmueble/<br/>OVCListaBienes.aspx?<br/>rc1=9597903&amp;rc2=XG<br/>8799F</a> | 1 | <a href="http://ovc.catastro.meh.es/OVCServWeb/OVCWcfLibres/OVCFotoFachada.svc/RecuperarFotoFachadaGet?ReferenciaCatastral=9597903XG8799F">http://ovc.catastro.meh.es/<br/>OVCServWeb/<br/>OVCWcfLibres/<br/>OVCFotoFachada.svc/<br/>RecuperarFotoFachadaGet?<br/>ReferenciaCatastral=9597903X<br/>G8799F</a> | 103 | 1910 |

|                |   |   |   |     |      |
|----------------|---|---|---|-----|------|
|                | <a href="https://www1.sedecatastro.gob.es/CYCBienInmueble/OVCListaBienes.aspx?rc1=9597501&amp;rc2=XG8799F">8799F</a>  |   | <a href="http://ovc.catastro.meh.es/OVCServWeb/OVCWcfLibres/OVCFotoFachada.svc/RecuperarFotoFachadaGet?ReferenciaCatastral=9597501XG8799F">G8799F</a>   |     |      |
| 9597501XG8799F | <a href="https://www1.sedecatastro.gob.es/CYCBienInmueble/OVCListaBienes.aspx?rc1=9597501&amp;rc2=XG8799F">https://www1.sedecatastro.gob.es/CYCBienInmueble/OVCListaBienes.aspx?rc1=9597501&amp;rc2=XG8799F</a> | 1 | <a href="http://ovc.catastro.meh.es/OVCServWeb/OVCWcfLibres/OVCFotoFachada.svc/RecuperarFotoFachadaGet?ReferenciaCatastral=9597501XG8799F">http://ovc.catastro.meh.es/OVCServWeb/OVCWcfLibres/OVCFotoFachada.svc/RecuperarFotoFachadaGet?ReferenciaCatastral=9597501XG8799F</a> | 304 | 1910 |
| 9590705XG8799B | <a href="https://www1.sedecatastro.gob.es/CYCBienInmueble/OVCListaBienes.aspx?rc1=9590705&amp;rc2=XG8799B">https://www1.sedecatastro.gob.es/CYCBienInmueble/OVCListaBienes.aspx?rc1=9590705&amp;rc2=XG8799B</a> | 2 | <a href="http://ovc.catastro.meh.es/OVCServWeb/OVCWcfLibres/OVCFotoFachada.svc/RecuperarFotoFachadaGet?ReferenciaCatastral=9590705XG8799B">http://ovc.catastro.meh.es/OVCServWeb/OVCWcfLibres/OVCFotoFachada.svc/RecuperarFotoFachadaGet?ReferenciaCatastral=9590705XG8799B</a> | 186 | 1910 |
| 9696101XG8799F | <a href="https://www1.sedecatastro.gob.es/CYCBienInmueble/OVCListaBienes.aspx?rc1=9696101&amp;rc2=XG8799F">https://www1.sedecatastro.gob.es/CYCBienInmueble/OVCListaBienes.aspx?rc1=9696101&amp;rc2=XG8799F</a> | 1 | <a href="http://ovc.catastro.meh.es/OVCServWeb/OVCWcfLibres/OVCFotoFachada.svc/RecuperarFotoFachadaGet?ReferenciaCatastral=9696101XG8799F">http://ovc.catastro.meh.es/OVCServWeb/OVCWcfLibres/OVCFotoFachada.svc/RecuperarFotoFachadaGet?ReferenciaCatastral=9696101XG8799F</a> | 95  | 1917 |
| 9693903XG8799D | <a href="https://www1.sedecatastro.gob.es/CYCBienInmueble/OVCListaBienes.aspx?rc1=9693903&amp;rc2=XG8799D">https://www1.sedecatastro.gob.es/CYCBienInmueble/OVCListaBienes.aspx?rc1=9693903&amp;rc2=XG8799D</a> | 2 | <a href="http://ovc.catastro.meh.es/OVCServWeb/OVCWcfLibres/OVCFotoFachada.svc/RecuperarFotoFachadaGet?ReferenciaCatastral=9693903XG8799D">http://ovc.catastro.meh.es/OVCServWeb/OVCWcfLibres/OVCFotoFachada.svc/RecuperarFotoFachadaGet?ReferenciaCatastral=9693903XG8799D</a> | 160 | 1917 |
| 9693901XG8799D | <a href="https://www1.sedecatastro.gob.es/CYCBienInmueble/OVCListaBienes.aspx?rc1=9693901&amp;rc2=XG8799D">https://www1.sedecatastro.gob.es/CYCBienInmueble/OVCListaBienes.aspx?rc1=9693901&amp;rc2=XG8799D</a> | 2 | <a href="http://ovc.catastro.meh.es/OVCServWeb/OVCWcfLibres/OVCFotoFachada.svc/RecuperarFotoFachadaGet?ReferenciaCatastral=9693901XG8799D">http://ovc.catastro.meh.es/OVCServWeb/OVCWcfLibres/OVCFotoFachada.svc/RecuperarFotoFachadaGet?ReferenciaCatastral=9693901XG8799D</a> | 399 | 1917 |
| 9597506XG8799F | <a href="https://www1.sedecatastro.gob.es/CYCBienInmueble/OVCListaBienes.aspx?rc1=9597506&amp;rc2=XG8799F">https://www1.sedecatastro.gob.es/CYCBienInmueble/OVCListaBienes.aspx?rc1=9597506&amp;rc2=XG8799F</a> | 1 | <a href="http://ovc.catastro.meh.es/OVCServWeb/OVCWcfLibres/OVCFotoFachada.svc/RecuperarFotoFachadaGet?ReferenciaCatastral=9597506XG8799F">http://ovc.catastro.meh.es/OVCServWeb/OVCWcfLibres/OVCFotoFachada.svc/RecuperarFotoFachadaGet?ReferenciaCatastral=9597506XG8799F</a> | 93  | 1917 |
| 9595807XG8799F | <a href="https://www1.sedecatastro.gob.es/CYCBienInmueble/OVCListaBienes.aspx?rc1=9595807&amp;rc2=XG8799F">https://www1.sedecatastro.gob.es/CYCBienInmueble/OVCListaBienes.aspx?rc1=9595807&amp;rc2=XG8799F</a> | 1 | <a href="http://ovc.catastro.meh.es/OVCServWeb/OVCWcfLibres/OVCFotoFachada.svc/RecuperarFotoFachadaGet?ReferenciaCatastral=9595807XG8799F">http://ovc.catastro.meh.es/OVCServWeb/OVCWcfLibres/OVCFotoFachada.svc/RecuperarFotoFachadaGet?ReferenciaCatastral=9595807XG8799F</a> | 52  | 1917 |
| 9593804XG8799D | <a href="https://www1.sedecatastro.gob.es/CYCBienInmueble/OVCListaBienes.aspx?rc1=9593804&amp;rc2=XG8799D">https://www1.sedecatastro.gob.es/CYCBienInmueble/OVCListaBienes.aspx?rc1=9593804&amp;rc2=XG8799D</a> | 1 | <a href="http://ovc.catastro.meh.es/OVCServWeb/OVCWcfLibres/OVCFotoFachada.svc/RecuperarFotoFachadaGet?ReferenciaCatastral=9593804XG8799D">http://ovc.catastro.meh.es/OVCServWeb/OVCWcfLibres/OVCFotoFachada.svc/RecuperarFotoFachadaGet?ReferenciaCatastral=9593804XG8799D</a> | 104 | 1917 |
| 9593405XG8799D | <a href="https://www1.sedecatastro.gob.es/">https://www1.sedecatastro.gob.es/</a>   | 1 | <a href="http://ovc.catastro.meh.es/OVCServWeb/OVCWcfLibres/">http://ovc.catastro.meh.es/OVCServWeb/OVCWcfLibres/</a>   | 100 | 1917 |

|                |   |   |   |      |      |
|----------------|---|---|---|------|------|
|                | <a href="https://www1.sedecatastro.gob.es/CYCBienInmueble/OVCListaBienes.aspx?rc1=9593405&amp;rc2=XG8799D">CYCBienInmueble/<br/>OVCListaBienes.aspx?<br/>rc1=9593405&amp;rc2=XG<br/>8799D</a>   |   | <a href="http://ovc.catastro.meh.es/OVCServWeb/OVCWcfLibres/OVCFotoFachada.svc/RecuperarFotoFachadaGet?ReferenciaCatastral=9593405XG8799D">OVCFotoFachada.svc/<br/>RecuperarFotoFachadaGet?<br/>ReferenciaCatastral=9593405X<br/>G8799D</a>   |      |      |
| 9291403XG8799A | <a href="https://www1.sedecatastro.gob.es/CYCBienInmueble/OVCListaBienes.aspx?rc1=9291403&amp;rc2=XG8799A">https://<br/>www1.sedecatastro.gob<br/>.es/<br/>CYCBienInmueble/<br/>OVCListaBienes.aspx?<br/>rc1=9291403&amp;rc2=XG<br/>8799A</a> | 1 | <a href="http://ovc.catastro.meh.es/OVCServWeb/OVCWcfLibres/OVCFotoFachada.svc/RecuperarFotoFachadaGet?ReferenciaCatastral=9291403XG8799A">http://ovc.catastro.meh.es/<br/>OVCServWeb/<br/>OVCWcfLibres/<br/>OVCFotoFachada.svc/<br/>RecuperarFotoFachadaGet?<br/>ReferenciaCatastral=9291403X<br/>G8799A</a> | 174  | 1917 |
| 9291402XG8799A | <a href="https://www1.sedecatastro.gob.es/CYCBienInmueble/OVCListaBienes.aspx?rc1=9291402&amp;rc2=XG8799A">https://<br/>www1.sedecatastro.gob<br/>.es/<br/>CYCBienInmueble/<br/>OVCListaBienes.aspx?<br/>rc1=9291402&amp;rc2=XG<br/>8799A</a> | 1 | <a href="http://ovc.catastro.meh.es/OVCServWeb/OVCWcfLibres/OVCFotoFachada.svc/RecuperarFotoFachadaGet?ReferenciaCatastral=9291402XG8799A">http://ovc.catastro.meh.es/<br/>OVCServWeb/<br/>OVCWcfLibres/<br/>OVCFotoFachada.svc/<br/>RecuperarFotoFachadaGet?<br/>ReferenciaCatastral=9291402X<br/>G8799A</a> | 64   | 1917 |
| 9594208XG8799D | <a href="https://www1.sedecatastro.gob.es/CYCBienInmueble/OVCListaBienes.aspx?rc1=9594208&amp;rc2=XG8799D">https://<br/>www1.sedecatastro.gob<br/>.es/<br/>CYCBienInmueble/<br/>OVCListaBienes.aspx?<br/>rc1=9594208&amp;rc2=XG<br/>8799D</a> | 1 | <a href="http://ovc.catastro.meh.es/OVCServWeb/OVCWcfLibres/OVCFotoFachada.svc/RecuperarFotoFachadaGet?ReferenciaCatastral=9594208XG8799D">http://ovc.catastro.meh.es/<br/>OVCServWeb/<br/>OVCWcfLibres/<br/>OVCFotoFachada.svc/<br/>RecuperarFotoFachadaGet?<br/>ReferenciaCatastral=9594208X<br/>G8799D</a> | 84   | 1920 |
| 9590702XG8799B | <a href="https://www1.sedecatastro.gob.es/CYCBienInmueble/OVCListaBienes.aspx?rc1=9590702&amp;rc2=XG8799B">https://<br/>www1.sedecatastro.gob<br/>.es/<br/>CYCBienInmueble/<br/>OVCListaBienes.aspx?<br/>rc1=9590702&amp;rc2=XG<br/>8799B</a> | 1 | <a href="http://ovc.catastro.meh.es/OVCServWeb/OVCWcfLibres/OVCFotoFachada.svc/RecuperarFotoFachadaGet?ReferenciaCatastral=9590702XG8799B">http://ovc.catastro.meh.es/<br/>OVCServWeb/<br/>OVCWcfLibres/<br/>OVCFotoFachada.svc/<br/>RecuperarFotoFachadaGet?<br/>ReferenciaCatastral=9590702X<br/>G8799B</a> | 1237 | 1920 |
| 9390908XG8799A | <a href="https://www1.sedecatastro.gob.es/CYCBienInmueble/OVCListaBienes.aspx?rc1=9390908&amp;rc2=XG8799A">https://<br/>www1.sedecatastro.gob<br/>.es/<br/>CYCBienInmueble/<br/>OVCListaBienes.aspx?<br/>rc1=9390908&amp;rc2=XG<br/>8799A</a> | 1 | <a href="http://ovc.catastro.meh.es/OVCServWeb/OVCWcfLibres/OVCFotoFachada.svc/RecuperarFotoFachadaGet?ReferenciaCatastral=9390908XG8799A">http://ovc.catastro.meh.es/<br/>OVCServWeb/<br/>OVCWcfLibres/<br/>OVCFotoFachada.svc/<br/>RecuperarFotoFachadaGet?<br/>ReferenciaCatastral=9390908X<br/>G8799A</a> | 136  | 1920 |
| 9389313XG8798G | <a href="https://www1.sedecatastro.gob.es/CYCBienInmueble/OVCListaBienes.aspx?rc1=9389313&amp;rc2=XG8798G">https://<br/>www1.sedecatastro.gob<br/>.es/<br/>CYCBienInmueble/<br/>OVCListaBienes.aspx?<br/>rc1=9389313&amp;rc2=XG<br/>8798G</a> | 1 | <a href="http://ovc.catastro.meh.es/OVCServWeb/OVCWcfLibres/OVCFotoFachada.svc/RecuperarFotoFachadaGet?ReferenciaCatastral=9389313XG8798G">http://ovc.catastro.meh.es/<br/>OVCServWeb/<br/>OVCWcfLibres/<br/>OVCFotoFachada.svc/<br/>RecuperarFotoFachadaGet?<br/>ReferenciaCatastral=9389313X<br/>G8798G</a> | 132  | 1920 |
| 9191603XG8799A | <a href="https://www1.sedecatastro.gob.es/CYCBienInmueble/OVCListaBienes.aspx?rc1=9191603&amp;rc2=XG8799A">https://<br/>www1.sedecatastro.gob<br/>.es/<br/>CYCBienInmueble/<br/>OVCListaBienes.aspx?<br/>rc1=9191603&amp;rc2=XG<br/>8799A</a> | 1 | <a href="http://ovc.catastro.meh.es/OVCServWeb/OVCWcfLibres/OVCFotoFachada.svc/RecuperarFotoFachadaGet?ReferenciaCatastral=9191603XG8799A">http://ovc.catastro.meh.es/<br/>OVCServWeb/<br/>OVCWcfLibres/<br/>OVCFotoFachada.svc/<br/>RecuperarFotoFachadaGet?<br/>ReferenciaCatastral=9191603X<br/>G8799A</a> | 135  | 1920 |
| 0414608XG9801C | <a href="https://www1.sedecatastro.gob.es/CYCBienInmueble/OVCListaBienes.aspx?rc1=0414608&amp;rc2=XG9801C">https://<br/>www1.sedecatastro.gob<br/>.es/<br/>CYCBienInmueble/<br/>OVCListaBienes.aspx?<br/>rc1=0414608&amp;rc2=XG<br/>9801C</a> | 1 | <a href="http://ovc.catastro.meh.es/OVCServWeb/OVCWcfLibres/OVCFotoFachada.svc/RecuperarFotoFachadaGet?ReferenciaCatastral=0414608XG9801C">http://ovc.catastro.meh.es/<br/>OVCServWeb/<br/>OVCWcfLibres/<br/>OVCFotoFachada.svc/<br/>RecuperarFotoFachadaGet?<br/>ReferenciaCatastral=0414608X<br/>G9801C</a> | 85   | 1920 |



### 02.02.03. ANUALIDAD 2021 – FASE I – EDIFICIO ALCÁZAR

En la reunión en la Consejería de Fomento e Infraestructuras el 17 de junio de 2022 se transmite la posibilidad expresada por la CARM, en cuanto a que el programa asignado a los Ayuntamientos pueda ser llevado a cabo por gestión directa por el Ayuntamiento, eligiendo este los edificios y/o viviendas de titularidad privada donde actuar, siempre que se encuentren dentro de la ERRP.

El Ayuntamiento de Los Alcázares estudia las diferentes posibilidades y decide proceder mediante gestión directa, ya que la apertura de una convocatoria abierta alargaría los plazos de elección, poniendo en riesgo la consecución de los objetivos en los plazos establecidos, lo que provocaría la probable exclusión en posteriores anualidades o convocatorias.

Por ello, el equipo técnico busca una edificación que cumpla los requisitos establecidos y pueda servir de actuación piloto y palanca para la regeneración y rehabilitación edificatoria en Los Alcázares para esta primera anualidad. Tras un estudio de diferentes alternativas se propone la rehabilitación del edificio Alcázar, que tiene la siguiente información catastral:

| Referencia parcela catastral | Información parcela catastral   | Número de viviendas | Información gráfica   | Superficie construida (m <sup>2</sup> ) | Edad edificación |
|------------------------------|---|---------------------|---|---|------------------|
| 9392601XG8799A               | <a href="https://www1.sedecatastro.gob.es/CYCBienInmueble/OVCListaBienes.aspx?rc1=9392601&amp;rc2=XG8799A">https://www1.sedecatastro.gob.es/CYCBienInmueble/OVCListaBienes.aspx?rc1=9392601&amp;rc2=XG8799A</a> | 41                  | <a href="http://ovc.catastro.meh.es/OVCServWeb/OVCWcfLibres/OVCFotoFachada.svc/RecuperarFotoFachadaGet?ReferenciaCatastral=9392601XG8799A">http://ovc.catastro.meh.es/OVCServWeb/OVCWcfLibres/OVCFotoFachada.svc/RecuperarFotoFachadaGet?ReferenciaCatastral=9392601XG8799A</a> | 5.321                                   | 1969             |







La elección del edificio Alcázar se realiza por los siguientes motivos:

- La situación estratégica del inmueble, que se encuentra en el centro urbano, muy visible, ya que en él se cruzan las dos arterias más importantes del pueblo y se ubica en un entorno en plena modernización.
- El inmueble tiene un gran potencial para mejorar su eficiencia energética, ya que fue construido en 1969.
- La fachada del edificio necesita un “lavado de cara”, que puede ser aprovechado para mejorar su aislamiento por el exterior.
- La cubierta plana supone una gran oportunidad para instalar energías renovables y otras instalaciones.
- El edificio cuenta con más de 29 viviendas, lo que posibilita que en un solo proyecto se cumpla con el objetivo de la CARM para el Ayuntamiento de Los Alcázares.
- El proyecto piloto puede tener un gran impacto en el entorno, y sus resultados sean muy visibles, que sea ejemplarizante y anime a otros propietarios a rehabilitar sus edificios.
- Esta actuación mejorará las cualidades de las viviendas, revalorizando estas, sus locales y todo el entorno.
- La actuación pretende evitar la degradación del casco histórico, en el que las viviendas antiguas ya no cumplen las necesidades y calidades que exigen los usuarios en la actualidad.
- La actuación cuenta con el apoyo mayoritario de la Comunidad de Propietarios del edificio Alcázar.

El edificio Alcázar tiene las siguientes características generales:

Se trata de una parcela con varios inmuebles (división horizontal) situada en la Avenida Libertad, 36 del municipio. Se compone de Planta baja + 3, y, cada una de sus plantas tiene una superficie de 1.593 m<sup>2</sup>. El edificio cuenta con 41 viviendas y con una superficie de 806 m<sup>2</sup> de locales comerciales, oficinas y almacenes en planta baja.

A continuación, se detalla información de cada una de las viviendas que componen la edificación:

| Referencia catastral inmueble | Dirección                            | Uso         | Superficie construida (m <sup>2</sup> ) | Año construcción | Participación del inmueble (%) |
|-------------------------------|--------------------------------------|-------------|---|------------------|--------------------------------|
| 9392601XG8799A0002HW          | CL FUSTER 36 e/p/p/ 3/01/A           | Residencial | 106                                     | 1969             | 1,97                           |
| 9392601XG8799A0003JE          | CL FUSTER 36 e/p/p/ 3/01/B           | Residencial | 110                                     | 1969             | 1,95                           |
| 9392601XG8799A0004KR          | CL FUSTER 36 e/p/p/ 3/02/A           | Residencial | 106                                     | 1969             | 1,79                           |
| 9392601XG8799A0005LT          | CL FUSTER 36 e/p/p/ 3/02/B           | Residencial | 110                                     | 1969             | 1,95                           |
| 9392601XG8799A0006BY          | CL FUSTER 36 e/p/p/ 3/03/A           | Residencial | 106                                     | 1969             | 1,93                           |
| 9392601XG8799A0007ZU          | CL FUSTER 36 e/p/p/ 3/03/B           | Residencial | 110                                     | 1969             | 1,95                           |
| 9392601XG8799A0008XI          | CL FUSTER 36 e/p/p/ /00/53           | Residencial | 82                                      | 1969             | 1,48                           |
| 9392601XG8799A0009MO          | AV TRECE DE OCTUBRE 36 e/p/p/ 2/01/A | Residencial | 104                                     | 1969             | 1,93                           |
| 9392601XG8799A0010ZU          | AV TRECE DE OCTUBRE 36 e/p/p/ 2/01/B | Residencial | 105                                     | 1969             | 1,95                           |
| 9392601XG8799A0011XI          | AV TRECE DE OCTUBRE 36 e/p/p/ 2/02/A | Residencial | 104                                     | 1969             | 1,79                           |
| 9392601XG8799A0012MO          | AV TRECE DE OCTUBRE 36 e/p/p/ 2/02/B | Residencial | 105                                     | 1969             | 1,95                           |
| 9392601XG8799A0013QP          | AV TRECE DE OCTUBRE 36 e/p/p/ 2/03/A | Residencial | 104                                     | 1969             | 1,93                           |
| 9392601XG8799A0014WA          | AV TRECE DE OCTUBRE 36 e/p/p/ 2/03/B | Residencial | 105                                     | 1969             | 1,95                           |
| 9392601XG8799A0015ES          | CL LOS LUISOS 36 e/p/p/ /00/55       | Residencial | 81                                      | 1969             | 1,65                           |
| 9392601XG8799A0016RD          | CL LOS LUISOS 36 e/p/p/ 5/01/0A      | Residencial | 105                                     | 1969             | 1,95                           |
| 9392601XG8799A0017TF          | CL LOS LUISOS 36 e/p/p/ 5/01/B       | Residencial | 105                                     | 1969             | 2,20                           |
| 9392601XG8799A0018YG          | CL LOS LUISOS 36 e/p/p/ 5/02/A       | Residencial | 105                                     | 1969             | 1,95                           |

|                      |                                   |             |     |      |      |
|----------------------|-----------------------------------|-------------|-----|------|------|
| 9392601XG8799A0019UH | CL LOS LUISOS<br>36 e/p/p/ 5/02/B | Residencial | 105 | 1969 | 1,95 |
| 9392601XG8799A0020TF | CL LOS LUISOS<br>36 e/p/p/ 5/03/A | Residencial | 105 | 1969 | 1,95 |
| 9392601XG8799A0021YG | CL LOS LUISOS<br>36 e/p/p/ 5/03/B | Residencial | 105 | 1969 | 1,95 |
| 9392601XG8799A0023IJ | AV LIBERTAD 36<br>e/p/p/ 1/01/A   | Residencial | 97  | 1969 | 1,79 |
| 9392601XG8799A0024OK | AV LIBERTAD 36<br>e/p/p/ 1/01/B   | Residencial | 105 | 1969 | 1,95 |
| 9392601XG8799A0025PL | AV LIBERTAD 36<br>e/p/p/ 1/01/C   | Residencial | 100 | 1969 | 1,85 |
| 9392601XG8799A0026AB | AV LIBERTAD 36<br>e/p/p/ 1/02/A   | Residencial | 97  | 1969 | 1,79 |
| 9392601XG8799A0027SZ | AV LIBERTAD 36<br>e/p/p/ 1/02/B   | Residencial | 105 | 1969 | 1,95 |
| 9392601XG8799A0028DX | AV LIBERTAD 36<br>e/p/p/ 1/02/C   | Residencial | 100 | 1969 | 1,85 |
| 9392601XG8799A0029FM | AV LIBERTAD 36<br>e/p/p/ 1/03/A   | Residencial | 97  | 1969 | 1,79 |
| 9392601XG8799A0030SZ | AV LIBERTAD 36<br>e/p/p/ 1/03/B   | Residencial | 105 | 1969 | 1,95 |
| 9392601XG8799A0031DX | AV LIBERTAD 36<br>e/p/p/ 1/03/C   | Residencial | 100 | 1969 | 1,85 |
| 9392601XG8799A0033GQ | AV LIBERTAD 36<br>e/p/p/ 6/01/A   | Residencial | 98  | 1969 | 1,81 |
| 9392601XG8799A0034HW | AV LIBERTAD 36<br>e/p/p/ 6/01/B   | Residencial | 117 | 1969 | 1,95 |
| 9392601XG8799A0035JE | AV LIBERTAD 36<br>e/p/p/ 6/02/A   | Residencial | 98  | 1969 | 1,81 |
| 9392601XG8799A0036KR | AV LIBERTAD 36<br>e/p/p/ 6/02/B   | Residencial | 117 | 1969 | 2,20 |
| 9392601XG8799A0037LT | AV LIBERTAD 36<br>e/p/p/ 6/03/A   | Residencial | 98  | 1969 | 1,81 |
| 9392601XG8799A0038BY | AV LIBERTAD 36<br>e/p/p/ 6/03/B   | Residencial | 117 | 1969 | 2,20 |
| 9392601XG8799A0042ZU | CL FUSTER 36<br>e/p/p/ 4/01/A     | Residencial | 105 | 1969 | 1,93 |
| 9392601XG8799A0043XI | CL FUSTER 36<br>e/p/p/ 4/01/B     | Residencial | 105 | 1969 | 1,95 |
| 9392601XG8799A0044MO | CL FUSTER 36<br>e/p/p/ 4/02/A     | Residencial | 105 | 1969 | 1,95 |
| 9392601XG8799A0045QP | CL FUSTER 36<br>e/p/p/ 4/02/B     | Residencial | 105 | 1969 | 1,95 |
| 9392601XG8799A0046WA | CL FUSTER 36<br>e/p/p/ 4/03/A     | Residencial | 105 | 1969 | 1,95 |
| 9392601XG8799A0047ES | CL FUSTER 36<br>e/p/p/ 4/03/B     | Residencial | 105 | 1969 | 1,95 |



A continuación, se detalla información de cada una de los locales comerciales, oficinas y otros espacios en planta baja que pueden tenerse en cuenta en la tabla 15.1 del Real Decreto 853/2021 que componen la edificación:

| Referencia catastral inmueble | Dirección                                | Uso        | Superficie construida (m <sup>2</sup> ) | Año construcción | Participación del inmueble (%) |
|-------------------------------|--|------------|---|------------------|--------------------------------|
| 9392601XG8799A0001GQ          | CL FUSTER 36<br>e/p/p/ 1/00/49           | Oficinas   | 185                                     | 1969             | 3,76                           |
| 9392601XG8799A0022UH          | AV LIBERTAD 36<br>e/p/p/ /00/40          | Comercial  | 57                                      | 1969             | 1,16                           |
| 9392601XG8799A0032FM          | AV LIBERTAD 36<br>e/p/p/ /00/48          | Comercial  | 204                                     | 1969             | 4,15                           |
| 9392601XG8799A0039ZU          | AV TRECE DE OCTUBRE 36<br>e/p/p/ /00/16  | Comercial  | 75                                      | 1969             | 1,52                           |
| 9392601XG8799A0040LT          | AV TRECE DE OCTUBRE 36<br>e/p/p/ /00/18° | Industrial | 81                                      | 1969             | 1,65                           |
| 9392601XG8799A0041BY          | AV TRECE DE OCTUBRE 36<br>e/p/p/ /00/22  | Industrial | 151                                     | 1969             | 3,07                           |
| 9392601XG8799A0062SZ          | AV TRECE DE OCTUBRE 36<br>e/p/p/ 1/00/20 | Industrial | 53                                      | 1969             | 1,08                           |

### 02.03. PROGRAMA TEMPORAL DE LA PREVISIÓN DE ACTUACIONES

Los recursos para atender a las subvenciones de los diferentes programas de actuación mencionados anteriormente, se distribuirán entre las comunidades autónomas conforme a la distribución acordada en la Conferencia Sectorial de Vivienda, Urbanismo y Suelo celebrada el 21 de Julio de 2021.

Programas de ayuda 1 a 5 (Inversión C02.I01 “Programa de rehabilitación para la recuperación económica y social entornos residenciales). Tendrán la siguiente distribución por anualidades en la Región de Murcia:

- Anualidad 2021:

| <b>Comunidad Autónoma</b> | <b>Porcentaje</b> | <b>Miles de euros</b> | <b>Nº de actuaciones (viviendas únicas)</b> |
|---------------------------|-------------------|-----------------------|---|
| Murcia                    | 2,939%            | 33.827,89             | 4.702                                       |

- Anualidad 2022 y siguientes:

| <b>Comunidad Autónoma</b> | <b>Porcentaje</b> | <b>Miles de euros</b> | <b>Nº de actuaciones (viviendas únicas)</b> |
|---------------------------|-------------------|-----------------------|---|
| Murcia                    | 2,939%            | 33.827,89             | 4.702                                       |

- Anualidad 2023 y siguientes:

Se realizará conforme al procedimiento establecido al artículo 86 de la Ley 47/2003, de 26 de noviembre, General Presupuestaria

Teniendo en cuenta el número de hogares existentes en cada uno de los municipios pertenecientes a la Región de Murcia, y a falta de una orden que justifique de forma definitiva la distribución de los fondos entre ellos, se considera:

- Anualidad 2021:

| <b>Municipio</b> | <b>Nº viviendas mínimas</b> | <b>Subvención provisional</b> |
|------------------|-----------------------------|-------------------------------|
| Los Alcázares    | 29                          | 214.997,32 €                  |

En los apartados previos se ha comprobado que existe un gran parque edificatorio con cualidades para ser rehabilitado energéticamente al por no haber tenido que cumplir ninguna normativa básica en cuanto a los aspectos de Ahorro Energético en el momento de su construcción

En cuanto a la temporalidad de las actuaciones objeto de financiación a través de este Programa en la anualidad del 2021, deberán estar finalizadas antes del día 30 de junio de 2026. Además, la documentación acreditativa de la finalización de las actuaciones y del cumplimiento del objeto de la subvención deberá ser aportada al Ministerio de Transportes, Movilidad y Agenda Urbana con anterioridad al 31 de diciembre de 2026.



## **02.04. MEDIDAS COMPLEMENTARIAS**

Las actuaciones que el presente PROGRAMA DE REHABILITACIÓN Y REGENERACIÓN URBANA propone son fundamentales para solventar un problema clave para el municipio.

Actualmente el municipio cuenta con 7.328 viviendas censadas, pero el parque de vivienda construido es de 1398,5 viviendas por cada 1000 habitantes, lo que supone casi triplicar la media de viviendas de municipios del mismo tamaño. Esta cifra de viviendas construidas contrasta con el número de viviendas censadas e implica que el 75% de ellas son viviendas secundarias (CREM). Estas cifras suponen un parque inmobiliario que solo se utiliza durante todo el año en un tercio de su capacidad.

La edificación está envejecida (Figura 15), y esto supone un sobre coste para mejorarlas y por tanto muchos propietarios prefieren no actualizarlas. Este fenómeno se da principalmente en la zona centro donde se encuentran las viviendas más antiguas que adquieren familiares que no asumen la recuperación de dichos inmuebles y prefieren ofrecerlas en alquiler. Esto ha llevado a concentrar población inmigrante extracomunitario en la zona centro, pero esto no ha supuesto problemas de inseguridad, ya que existe un espacio de convivencia y además la llegada de estos habitantes al centro ha permitido seguir manteniéndolo activo.

Además, la sensación de inseguridad provocada por los episodios de lluvia en la zona centro se agrava considerablemente, ya que es la zona cero de las inundaciones. Las viviendas han perdido su valor, y esto está llevando a que muchos ciudadanos quieran vender sus viviendas, y cambiar sus residencias por miedo a vivir situaciones similares nuevamente.

Complementariamente al presente Programa de Rehabilitación y con el objetivo de incentivar la recuperación de estos edificios, actualmente el municipio cuenta con unas subvenciones <sup>11</sup> para la mejora de edificaciones de carácter privado para adaptarse a los riesgos por inundaciones.

Por otra parte, el Ayuntamiento elabora su Agenda Urbana, donde ya ha identificado como proyecto tractor la declaración del ERRP de los barrios incluidos en este Programa. Este documento estratégico sienta las bases de un desarrollo sostenible del municipio, con la voluntad de que sus principales proyectos afronten a la vez problemáticas medioambientales, sociales y económicas. Este enfoque integrado se va a trasladar a la materialización del ERRP, al desarrollarse diferentes proyectos este año en los entornos identificados.

---

<sup>11</sup> Ayuntamiento de Los Alcázares. Subvenciones en régimen de concurrencia competitiva ordinaria correspondientes a la adaptación al riesgo de inundación de equipamientos y edificaciones en el ámbito privado para minimizar los daños que producen las inundaciones

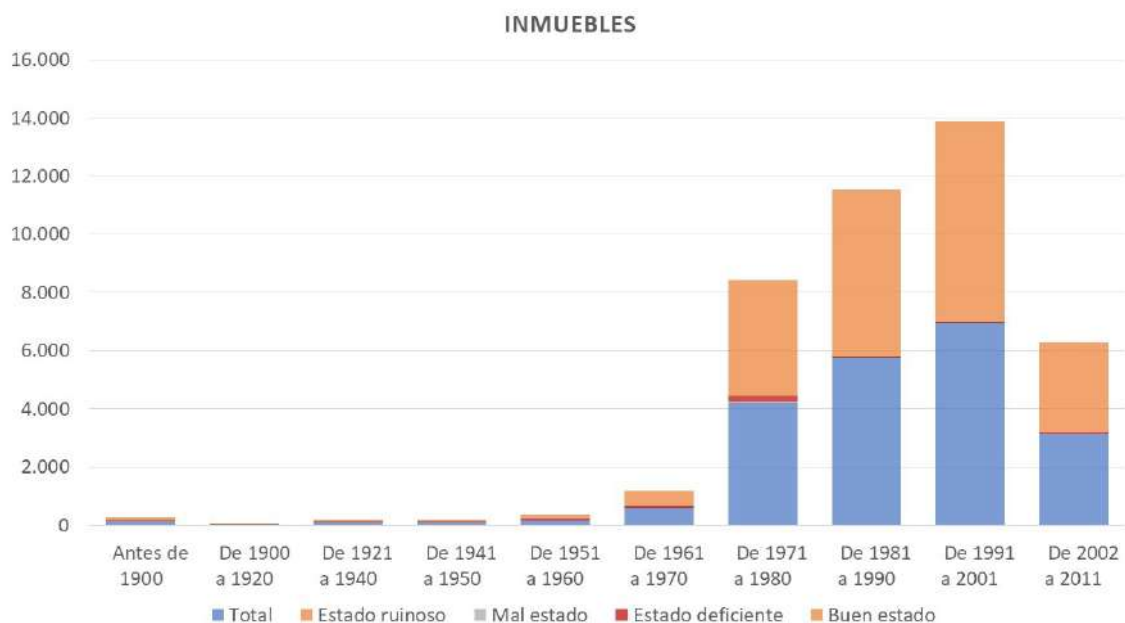


Figura 15. Estado de conservación de la vivienda de Los Alcázares.

Además, el Ayuntamiento ha sido beneficiario de las Ayudas a mercados urbanos sostenibles otorgadas por el Ministerio de Industria, Comercio y Turismo, para el proyecto “Comercio Los Alcázares” que propone la activación de diferentes áreas del municipio, y que trabaja desde diferentes capas de actuación. La intervención física que ofrece una mejora del entorno urbano, degradado y muy afectado por las inundaciones, y ofreciendo un nuevo espacio urbano de calidad, actuaciones que pretenden la activación económica posicionando al sector y ofreciendo servicios de venta on line, recogida y reparto a domicilio, formación en sus competencias y mejorando su competitividad, y actuaciones que pretenden adaptar el entorno al cambio climático, usando de manera responsable los recursos, potenciando la economía circular, reduciendo la contaminación y mejorando la calidad urbana enverdeciendo la ciudad, reduciendo la contaminación liberando el área del tráfico rodado etc.... Esta propuesta estratégica está ligada directamente con las actuaciones de regeneración del entorno en materia de vivienda, tal y como se propone en este programa.

El proyecto actúa sobre la vía pública, rehabilitándola tras haber sufrido sucesivas inundaciones, aprovechando la ocasión para generar un nuevo espacio urbano más sostenible e integrador, aportando una nueva estética más agradable y confortable para los viandantes. También se favorecerá el acceso a la zona, pero evitando el tráfico rodado. Para ellos se habilitarán aparcamientos disuasorios y se dispondrá de un nuevo sistema de carga y descarga de mercancías.

Los objetivos específicos que persigue el proyecto de activación del casco urbano son:

- La mejora del ambiente comercial a través de una renovación urbana de la zona.
- Adaptación al cambio climático de la zona, con el fin de mejorar su resiliencia frente a eventos de lluvias torrenciales y generando espacios de sobra para mitigar la amenaza del calor extremo.
- Mejorar el acceso a la zona, de una manera más sostenible.
- Mejorar la información a los turistas y clientes de la zona comercial.
- Contribuir a la digitalización del sector turístico y comercial.
- Desarrollar un modelo de comercio electrónico para los comercios de la zona.
- Contribuir a la sostenibilidad del sector turístico.



- Mejorar la gestión de los residuos y favorecer un modelo económico más circular.
- Mejorar las habilidades lingüísticas de los comerciantes de la zona.

El municipio ha integrado este proyecto global en su estrategia de ciudad, siendo uno de las actuaciones tractoras, la regeneración del barrio desde la remodelación de la vía pública y las viviendas de ese entorno. La prueba de ello es que el proyecto lleva ejecutada una parte importante de sus actuaciones, tal y como se muestra la imagen 1, donde se ve la peatonalización del área junto al Ayuntamiento.



*Imagen 1. Remodelación del área centro de Los Alcázares.*

Además, el trabajo hecho hasta ahora por el Ayuntamiento en su Agenda Urbana ha resultado seleccionado como Proyecto Piloto por el MITMA, por lo que recibirá una ayuda para completar un primer documento en 2022. Gracias a esta ayuda se va a poder implementar un proceso de participación que trabajará en los entornos seleccionados en este programa, con diferentes actividades, encuestas, etc.

Por último, se están estudiando distintas opciones desde el Ayuntamiento para seguir complementando la correcta implementación de su ERRP, cuya materialización se podrá llevar a cabo en caso de contar con los recursos necesarios para su puesta en marcha:

- Creación de una **oficina municipal de regeneración**, que asesore a los propietarios en la preparación de las ayudas.
- Creación de una **Mesa local de la vivienda**, donde trabajadores municipales, organizaciones del tercer sector locales, entidades bancarias y asociaciones de vecinos

trabajen en asegurar el acceso a la vivienda adecuada y asequible para colectivos vulnerables, presentes en el ERRP.

- Diseño de pequeñas intervenciones que recuperen el paisaje degradado a través de diseños participados y plantaciones comunitarias. Serán actuaciones de **reverdecimiento y micropaisaje**, que mejorarán el aspecto actual de las calles. La colaboración de los vecinos en su diseño asegurará su conservación, así como aumentará su orgullo y sentido de pertenencia al barrio.
- Incorporación de estrategias de participación ciudadana en las áreas de intervención.



# **3. MEMORIA**

# **VIABILIDAD TÉCNICA**

**PLAN DE RECUPERACIÓN, TRANSFORMACIÓN Y  
RESILIENCIA**

**ESTUDIO Y MEMORIA PARA IMPLANTAR UN PROGRAMA DE  
REHABILITACIÓN Y REGENERACIÓN URBANA EN LOS ALCÁZARES  
ACOGIDO AL PLAN DE RECUPERACIÓN, TRANSFORMACIÓN Y RESILIENCIA**



## **ÍNDICE:**

### **03. Memoria viabilidad técnica**

#### **03.01. Introducción**

#### **03.02. Clasificación y delimitación urbanística de suelo**

#### **03.03. Normativa urbanística de suelo – Normas subsidiarias de Planeamiento**

##### **03.03.01. S.U.1. Casco consolidado**

##### **03.03.02. S.U.2. Casco en renovación**

##### **03.03.03. S.U.3. Ensanche residencial en colmatación**

##### **03.03.04. S.U.4. Ensanche residencial**

##### **03.03.05. S.U.5. Equipo comunitario**

##### **03.03.06. S.U.6. Sistema de espacios libres**

##### **03.03.07. S.U.7. Servicios urbanos**

#### **03.04. Catálogos de protección**



### **03.01. INTRODUCCIÓN**

En esta memoria de viabilidad técnica, se comprueba que las actuaciones propuestas sean compatibles con el Plan General Municipal de Ordenación vigente en el municipio, respetando en todo caso las tipologías y usos de suelo establecidos en el mismo.

### **03.02. CLASIFICACIÓN Y DELIMITACIÓN URBANÍSTICA DE SUELO**

Según las Normas Subsidiarias de Planeamiento Urbanístico del término municipal de los Alcázares (Expediente CARM: 154/1984), la clasificación urbanística del mismo se divide en:

- S.U.: Suelo Urbano
- S.U.E.: Suelo Urbanizable Residencial
- S.U.E.-I: Suelo Urbanizable Industrial
- S.N.U.: Suelo no Urbanizable
- S.N.U.-1: Protección especial
  - S.N.U. 1.1.: Paisajística
  - S.N.U. 1.2.: Regadíos extensivos
  - S.N.U. 1.3.: Infraestructuras
- S.N.U.-3: Secano y pastizal
- S.N.U.-4: Borde de camino
- S.N.U.-5: Sistemas generales
- S.N.U.-6: Zona especial de defensa

Los dos entornos Residenciales de Rehabilitación Programada a considerar en el municipio (Área 01: Los Alcázares y Área 02: Los Narejos), se encuentran dentro de los límites de clasificación S.U. Suelo Urbano. A su vez, Se delimitan las siguientes zonas, según el uso global (Zona), situación urbanística (Sector) y tipología de edificación o usos (Subzona):

- S.U.1.: Casco consolidado
- S.U.2.: Casco en renovación
- S.U.3.: Ensanche residencial en Colmatación
  - S.U.3.1.: Urbanización Los Espejos
    - S.U.3.1.1.: Edificación Extensiva alta
    - S.U.3.1.2.: Ciudad Jardín
    - S.U.3.1.3.: Edificación Intensiva media
  - S.U.3.2.: Urbanización Las Palmeras
  - S.U.3.3.: Urbanización Punta Calera
    - S.U.3.3.1.: Edificación de parcelas
    - S.U.3.3.2.: Edificación complementaria
  - S.U.3.4.: Urbanización Ampliación Punta Calera
    - S.U.3.4.1.: Edificación de parcelas



- S.U.3.4.2.: Edificación de comerciales
- S.U.4.: Ensanche residencial
  - S.U.4.1.: Unidades de actuación (1,2 y 4)
  - S.U.4.2.: Unidad de actuación número 3
  - S.U.4.3.: Unidad de actuación número 5
    - S.U.4.3.1.: Edificación aislada
    - S.U.4.3.2.: Edificación alineada
    - S.U.4.3.3.: Edificación agrupada
  - S.U.4.4.: Unidad de actuación número 9
- S.U.5.: Equipo comunitario
- S.U.6.: Sistema de espacios libres
- S.U.7.: Servicios urbanos

# **PLANO**

### **03.03. NORMATIVA URBANÍSTICA DE SUELO. NORMAS SUBSIDIARIAS DE PLANEAMIENTO**

De acuerdo con el artículo 10. *SUELO URBANO EN MUNICIPIOS CON PLANEAMIENTO*, de la Ley sobre el Régimen del Suelo y Ordenación Urbana (Real Decreto Legislativo 1/1992, de 26 de junio), constituyen el suelo urbano:

- a) Los terrenos a los que el planeamiento general incluya en esa clase por contar con acceso rodado, abastecimiento de agua, evacuación de aguas y suministro de energía eléctrica, debiendo tener estos servicios característicos adecuadas para servir a la edificación que sobre ellos exista o se haya de construir. También se considerarán urbanos los terrenos que tengan su ordenación consolidada por ocupar la edificación al menos dos terceras partes de los espacios aptos para la misma según la ordenación que el planeamiento general establezca.
- b) Los que en ejecución del planeamiento lleguen a disponer efectivamente de los mismos elementos de urbanización a que se refiere el párrafo anterior.

Dentro de los entornos residenciales de rehabilitación programada, se incluyen las siguientes zonas:

#### **Área 01. Centro urbano:**

- S.U.1.: Casco consolidado
- S.U.2.: Casco en renovación
- S.U.3.: Ensanche residencial en Colmatación
  - S.U.3.1.: Urbanización Los Espejos
    - S.U.3.1.2.: Ciudad Jardín
    - S.U.3.1.3.: Edificación Intensiva media
- S.U.4.: Ensanche residencial
  - S.U.4.2.: Unidad de actuación número 3
- S.U.5.: Equipo comunitario
- S.U.6.: Sistema de espacios libres
- S.U.7.: Servicios urbanos

#### **Área 02: Los Narejos:**

- S.U.1.: Casco consolidado
- S.U.2.: Casco en renovación
- S.U.3.: Ensanche residencial en Colmatación
  - S.U.3.3.: Urbanización Punta Calera
    - S.U.3.3.1.: Edificación de parcelas
    - S.U.3.3.2.: Edificación complementaria
  - S.U.3.4.: Urbanización Ampliación Punta Calera
    - S.U.3.4.1.: Edificación de parcelas
    - S.U.3.4.2.: Edificación de comerciales
- S.U.5.: Equipo comunitario
- S.U.6.: Sistema de espacios libres

A continuación, se definen las condiciones urbanísticas de cada zona:

### **03.03.01. S.U.1. CASCO CONSOLIDADO**

El casco actual o antiguo es una zona consolidada por la edificación en su práctica totalidad, con solares o vacíos de edificación que no permiten la fácil obtención de nuevos equipamientos. Mantiene una gran coherencia urbana con crecimiento horizontal y un importante peso específico de tipologías edificatorias análogas.

Se incorporan a esta zona áreas de ensanche en las que se prevén tipologías similares. La ordenación será en manzana cerrada y consecuentemente con las características de la edificación existente.

- **Definición:**

Zonas consolidadas por la edificación en su práctica totalidad, con solares o vacíos de edificación que no permiten la fácil obtención de nuevos equipamientos. Mantienen una gran coherencia urbana con crecimiento horizontal y un importante peso específico de tipologías edificatorias análogas.

- **Ordenación:**

Edificación en manzana cerrada con o sin patio de manzana. Se admiten retranqueos a fachada, siempre que no se creen medianeras vistas.

- **Condiciones de edificación:**

- **Parcela edificable:**

La que tenga la consideración de solar.

- **Altura y máximo número de plantas:**

Se establece en función del ancho de la calle (Medida al centro de la manzana):

- Calle menor de 7 metros: 2 Plantas/7 metros
- Calle igual o mayor de 7 metros: 3 Plantas/10 metros
- En edificios destinados a uso hotelero se admitirán 4 Plantas equivalentes a 13 metros de altura de cornisa.

La altura mínima permitida será de una planta, siempre que se justifique la posibilidad de elevación hasta la altura permitida.

- **Fondo edificable:**

Sin limitación en planta baja, limitándose a 12 metros en plantas altas.

- **Vuelos:**

Se autorizan solamente en calles de igual o mayor anchura de 7 metros, contándose a partir del plano vertical de la alineación oficial y retirándose como mínimo 0'60 metros del eje de la medianería y siempre comprendidos dentro del plano que pasa por el eje de la medianería y forma un ángulo de 45° con el plano de fachada.

Los cuerpos volados de edificación, ya sean cerrados o abiertos no se permitirán a menos de 3'60 metros sobre la rasante de la acera y tendrán un vuelo máximo que no supere, en ningún caso, 1/10 del ancho de la calle, con un máximo de 0'80 metros.

Los aleros de cornisa podrán sobresalir un máximo de 0'30 metros sobre la línea de máximo vuelo.

- **Usos y compatibilidades:**

Se establecen en el cuadro siguiente según el uso que se pretenda implantar

| <b>S.U.1. CASCO CONSOLIDADO</b> |           |          |          |          |          |          |          |           |           |
|---------------------------------|-----------|----------|----------|----------|----------|----------|----------|-----------|-----------|
| <b>USO A IMPLANTAR</b>          |           |          |          |          |          |          |          |           |           |
| <b>VC</b>                       | <b>VU</b> | <b>C</b> | <b>O</b> | <b>S</b> | <b>A</b> | <b>E</b> | <b>I</b> | <b>IN</b> | <b>VD</b> |
| X                               | X         | 1        | 1/*      | 1/*      | 1/*      | 1/*      | 2        | 0         | X         |

**VC:** Residencial Colectivo  
**VU:** Residencial Unifamiliar  
**C:** Comercial  
**O:** Oficinas y artesanía  
**S:** Sanitario  
**A:** Asistencial y social  
**E:** Escolar  
**I:** Industrial compatible  
**IN:** Industrial no compatible  
**VD:** Verde y deportivo

**X:** Uso compatible en todo caso  
**0:** Uso no permitido  
 \*: salvo excepciones o con medidas correctoras.  
**1:** Uso permitido en planta baja ó en edificio exclusivo.  
**2:** Uso permitido exclusivamente en planta baja  
**3:** Uso permitido con obligación de reservar la planta baja a uso comercial.  
**4:** Uso permitido en edificio exclusivo.  
**5:** Uso permitido en edificio exento.

### **03.03.02. S.U.2. CASCO EN RENOVACIÓN**

Es el caso de actuaciones recientes de edificación conjunta delimitadas en el centro de la población con enclaves de cierta extensión y grandes vacíos que permiten la obtención de nuevos equipamientos y/o espacios libres, requiriendo la definición de nuevas alineaciones interiores.

- **Definición:**

Son áreas delimitadas en el Centro de la Población, con actuaciones recientes de edificación conjunta, con enclaves de cierta extensión y grandes vacíos que permiten la obtención de nuevos equipamientos y/o espacios libres, requiriéndose la definición de nuevas alineaciones interiores.

- **Ordenación:**

La ordenación prevista en las NN.SS., su zonificación y alineaciones, se desarrollarán y completarán mediante ESTUDIOS DE DETALLE con la edificabilidad y condiciones que se señalan.

- **Condiciones de edificación:**

El volumen asignado será el correspondiente a aplicar la edificabilidad que corresponda, según al ancho de calles (según la norma 03.03.01.01. S.U.1. CASCO CONSOLIDADO), a la superficie neta del terreno (descontando viales), reagrupándolo en la superficie edificable con limitación de altura. Los restantes espacios deberán cederse en superficie al Ayuntamiento, pudiendo mantenerse el aprovechamiento privado del subsuelo para uso de aparcamientos, creándose un espacio privado con servidumbre de uso público permanente en superficie sobre los mismos.

La altura máxima a implantar será de cuatro plantas, equivalentes a 13 metros de altura de cornisa, más ático retranqueado 3 metros de la línea de fachada.

- **Usos y compatibilidades:**

Se establecen en el cuadro siguiente según el uso que se pretenda implantar

| <b>S.U.2. CASCO EN RENOVACIÓN</b> |           |          |          |          |          |          |          |           |           |
|-----------------------------------|-----------|----------|----------|----------|----------|----------|----------|-----------|-----------|
| <b>USO A IMPLANTAR</b>            |           |          |          |          |          |          |          |           |           |
| <b>VC</b>                         | <b>VU</b> | <b>C</b> | <b>O</b> | <b>S</b> | <b>A</b> | <b>E</b> | <b>I</b> | <b>IN</b> | <b>VD</b> |
| X                                 | 4/5       | 1        | 1        | 1/*      | 1/*      | 1/*      | 2        | 0         | X         |

**VC:** Residencial Colectivo

**VU:** Residencial Unifamiliar

**C:** Comercial

**O:** Oficinas y artesanía

**S:** Sanitario

**A:** Asistencial y social

**E:** Escolar

**I:** Industrial compatible

**IN:** Industrial no compatible

**VD:** Verde y deportivo

**X:** Uso compatible en todo caso

**0:** Uso no permitido

**\*:** salvo excepciones o con medidas correctoras.

**1:** Uso permitido en planta baja ó en edificio exclusivo.

**2:** Uso permitido exclusivamente en planta baja

**3:** Uso permitido con obligación de reservar la planta baja a uso comercial.

**4:** Uso permitido en edificio exclusivo.

**5:** Uso permitido en edificio exento.

### **03.03.03. S.U.3. ENSANCHE RESIDENCIAL EN COLMATACIÓN**

Lo integran áreas de carácter predominantemente residencial en ensanches del casco que corresponden a Polígonos de Actuación anteriores a estas NN.SS. que básicamente mantienen sus propias ordenanzas.

- **Definición:**

Integran esta Zona cuatro Sectores con Planeamiento Parcial aprobado con anterioridad a estas NN.SS.:

- S.U.3.1.: Urbanización Los Espejos
- S.U.3.2.: Urbanización Las Palmeras
- S.U.3.3.: Urbanización Punta Calera
- S.U.3.4.: Urbanización Ampliación Punta Calera

- **Ordenación:**

Cada sector mantiene básicamente la ordenación correspondiente a su Plan Parcial, respetándose su parcelación y zonificación, con las necesarias adaptaciones para homogeneizar sus determinaciones.

- **Usos y compatibilidades:**

El uso preferente de cada uno de los Sectores que componen esta Zona es el residencial, estableciéndose para cada uno de ellos las compatibilidades conforme al Cuadro siguiente, explicitándose particularmente para cada Subzona en el Cuadro de compatibilidades descrito en su ordenanza correspondiente, según el uso que se quiera implantar.

| <b>S.U.3.: ENSANCHE RESIDENCIAL EN COLMATACIÓN</b> |           |          |          |          |          |          |          |           |           |
|--|-----------|----------|----------|----------|----------|----------|----------|-----------|-----------|
| <b>USO A IMPLANTAR</b>                             |           |          |          |          |          |          |          |           |           |
| <b>VC</b>  | <b>VU</b> | <b>C</b> | <b>O</b> | <b>S</b> | <b>A</b> | <b>E</b> | <b>I</b> | <b>IN</b> | <b>VD</b> |
| X  | 1/*       | 1        | 1/*      | 1/*      | 1/*      | 1/*      | 2        | 0         | X         |
| 0  | 0         | 0        | 0        |          |          |          | 0        |           |           |
|  | X         | X        | X        |          |          |          | 1        |           |           |

**VC:** Residencial Colectivo  
**VU:** Residencial Unifamiliar  
**C:** Comercial  
**O:** Oficinas y artesanía  
**S:** Sanitario  
**A:** Asistencial y social  
**E:** Escolar  
**I:** Industrial compatible  
**IN:** Industrial no compatible  
**VD:** Verde y deportivo

**X:** Uso compatible en todo caso  
**0:** Uso no permitido  
**\*:** salvo excepciones o con medidas correctoras.  
**1:** Uso permitido en planta baja ó en edificio exclusivo.  
**2:** Uso permitido exclusivamente en planta baja  
**3:** Uso permitido con obligación de reservar la planta baja a uso comercial.  
**4:** Uso permitido en edificio exclusivo.  
**5:** Uso permitido en edificio exento.

### **03.03.03.01. SECTOR S.U.3.1.: URBANIZACIÓN “LOS ESPEJOS”**

Comprende el área definida por el ámbito territorial del Plan Parcial "Los Espejos", aprobado por C.P.U. de fecha 15/05/1.968. Incluye las siguientes Subzonas:

- Subzona SU.3.1.1.- Edificación Extensiva Alta
- Subzona SU.3.1.2.- Ciudad Jardín
- Subzona SU. 3.1.3.- Edificación intensiva media.

#### **Subzona S.U.3.1.2. CIUDAD JARDÍN**

- **Definición:**  
Se establece como tal el conjunto de manzanas existentes alrededor del parque central de la urbanización proyectándose la edificación básicamente como aislada, pudiéndose agrupar dos a dos únicamente, previo acuerdo de sus propietarios o al ser de la misma propiedad.
- **Condiciones de edificación:**
  - **Parcela mínima:**  
500 m<sup>2</sup>
  - **Altura y número de plantas:**  
2 plantas equivalentes a 7 metros
  - **Ocupación máxima:**  
35% sobre la parcela neta
  - **Distancia a linderos:**  
2 plantas equivalentes a 7 metros
  - **Aparcamientos:**  
Será obligatoria la dotación de una plaza de aparcamiento por cada vivienda o por cada 100 m<sup>2</sup> de edificación.

- **Usos y compatibilidades**

Será exclusivamente residencial, prohibiéndose expresamente el establecimiento industrial y comercial de cualquier clase y estableciéndose las compatibilidades de uso conforme el Cuadro siguiente:

| <b>S.U.3.1.2. CIUDAD JARDÍN</b> |           |          |          |          |          |          |          |           |           |
|---------------------------------|-----------|----------|----------|----------|----------|----------|----------|-----------|-----------|
| <b>USO A IMPLANTAR</b>          |           |          |          |          |          |          |          |           |           |
| <b>VC</b>                       | <b>VU</b> | <b>C</b> | <b>O</b> | <b>S</b> | <b>A</b> | <b>E</b> | <b>I</b> | <b>IN</b> | <b>VD</b> |
| 0/*                             | X         | 0        | 1        | 1        | 1        | 1        | 0        | 0         | X         |

**VC:** Residencial Colectivo  
**VU:** Residencial Unifamiliar  
**C:** Comercial  
**O:** Oficinas y artesanía  
**S:** Sanitario  
**A:** Asistencial y social  
**E:** Escolar  
**I:** Industrial compatible  
**IN:** Industrial no compatible  
**VD:** Verde y deportivo

**X:** Uso compatible en todo caso  
**0:** Uso no permitido  
**\***: salvo excepciones o con medidas correctoras.  
**1:** Uso permitido en planta baja ó en edificio exclusivo.  
**2:** Uso permitido exclusivamente en planta baja  
**3:** Uso permitido con obligación de reservar la planta baja a uso comercial.  
**4:** Uso permitido en edificio exclusivo.  
**5:** Uso permitido en edificio exento.

### **Subzona S.U.3.1.3. EDIFICACIÓN INTENSIVA MEDIA**

- **Definición:**

La compone el resto de la urbanización, a base de una edificación con tipología similar a la de un casco consolidado con edificación en bloques entre medianeras.

- **Condiciones de edificación:**

- **Parcela mínima:**

150 m<sup>2</sup> con 8 metros mínimo de fachada

- **Resto de condiciones en edificaciones:**

Se establecerá en lo dispuesto en la norma 03.03.01.01. S.U.1. CASCO CONSOLIDADO

- **Usos y compatibilidades**

Se estará a lo dispuesto en el Cuadro siguiente:

| <b>S.U.3.1.3. EDIFICACIÓN INTENSIVA MEDIA</b> |           |          |          |          |          |          |          |           |           |
|---|-----------|----------|----------|----------|----------|----------|----------|-----------|-----------|
| <b>USO A IMPLANTAR</b>                        |           |          |          |          |          |          |          |           |           |
| <b>VC</b>                                     | <b>VU</b> | <b>C</b> | <b>O</b> | <b>S</b> | <b>A</b> | <b>E</b> | <b>I</b> | <b>IN</b> | <b>VD</b> |
| X   | X         | 1        | 1        | 1/*      | 1        | 1/*      | 1        | 0         | X         |

**VC:** Residencial Colectivo  
**VU:** Residencial Unifamiliar

**X:** Uso compatible en todo caso  
**0:** Uso no permitido



**C:** Comercial  
**O:** Oficinas y artesanía  
**S:** Sanitario  
**A:** Asistencial y social  
**E:** Escolar  
**I:** Industrial compatible  
**IN:** Industrial no compatible  
**VD:** Verde y deportivo

\*: salvo excepciones o con medidas correctoras.

**1:** Uso permitido en planta baja ó en edificio exclusivo.  
**2:** Uso permitido exclusivamente en planta baja  
**3:** Uso permitido con obligación de reservar la planta baja a uso comercial.  
**4:** Uso permitido en edificio exclusivo.  
**5:** Uso permitido en edificio exento.

### **03.03.03.02. SECTOR S.U.3.3.: URBANIZACIÓN “PUNTA CALERA”**

Comprende el ámbito territorial del P.P. de Zona Residencial Punta Calera, aprobado por C.P.U. de fecha 15/10/1.966, manteniéndose básicamente su planteamiento de ordenación delimitándose dentro de este Polígono una Unidad de Actuación (U.A. n.º 7) en la zona calificada como de uso hotelero (Manzana n.º 30 del P.P.), que incluirá la parcela neta triangular delimitada por el paseo marítimo y los dos viales existentes, prolongando las calles de la Urbanización que dan salida al mar y calificando como Espacio Libre el espacio triangular en cuña y como Edificable la parcela restante trapezoidal, con una edificabilidad neta de 1 m<sup>2</sup>/m<sup>2</sup>, resultante de aplicar la edificabilidad de 0.5 m<sup>2</sup>/m<sup>2</sup> a toda la Unidad de Actuación.

Esta edificabilidad se distribuirá mediante Estudio de Detalle (Zona SU.2) para uso residencial unifamiliar (2 plantas), residencial colectivo (3 plantas) u hotelero (4 plantas). (Apartado 4.2.7.2. del Acta de A.D. de las NN.SS.)

Así mismo, y dentro del ámbito de este P.P. , ante la existencia de unas viviendas denominadas "Casas del Cherro" (Casas de Belchí), se mantiene su existencia, manteniéndose la edificación existente, quedando como espacio libre los terrenos no parcelados u ocupados por edificación, con una separación de 16'50 metros de la línea de edificación posterior. (Apartado 4.2.7.3 del Acta de A.D. de las NN.SS.)

Incluye las siguientes subzonas:

- Subzona S.U.3.3.1.: Edificación Extensiva alta
- Subzona S.U.3.3.2.: Ciudad Jardín

#### **Subzona S.U.3.3.1. EDIFICACIÓN DE PARCELAS**

- **Definición:**  
La integra la práctica totalidad de manzanas de la urbanización, con una tipología de vivienda colectiva sobre la parcela mínima o mancomunidad de parcelas
- **Condiciones de edificación:**
  - **Parcela mínima:**  
500 m<sup>2</sup>
  - **Altura y número máximo de plantas**  
2 plantas, equivalentes a 7 metros de altura de cornisa.
  - **Distancia a linderos**  
3 metros
  - **Edificabilidad máxima**  
0,50 m<sup>2</sup>/m<sup>2</sup>
  - **Otras condiciones**

Se establecerá un aparcamiento por vivienda dentro de parcela, pudiendo ser el cerramiento de esta de la forma que se desee, pero, en el caso de ser de obra de fábrica, el promedio de altura no superará la altura de 0'70 metros.

- **Usos y compatibilidades**

Uso preferente residencial, estableciéndose las compatibilidades conforme al siguiente Cuadro:

| <b>S.U.3.3.1. EDIFICACIÓN DE PARCELAS</b> |           |          |          |          |          |          |          |           |           |
|---|-----------|----------|----------|----------|----------|----------|----------|-----------|-----------|
| <b>USO A IMPLANTAR</b>                    |           |          |          |          |          |          |          |           |           |
| <b>VC</b>                                 | <b>VU</b> | <b>C</b> | <b>O</b> | <b>S</b> | <b>A</b> | <b>E</b> | <b>I</b> | <b>IN</b> | <b>VD</b> |
| X   | X         | 1        | 1        | 1/*      | 1        | 1/*      | 1        | 0         | X         |

**VC:** Residencial Colectivo  
**VU:** Residencial Unifamiliar  
**C:** Comercial  
**O:** Oficinas y artesanía  
**S:** Sanitario  
**A:** Asistencial y social  
**E:** Escolar  
**I:** Industrial compatible  
**IN:** Industrial no compatible  
**VD:** Verde y deportivo

**X:** Uso compatible en todo caso  
**0:** Uso no permitido  
**\***: salvo excepciones o con medidas correctoras.  
**1:** Uso permitido en planta baja ó en edificio exclusivo.  
**2:** Uso permitido exclusivamente en planta baja  
**3:** Uso permitido con obligación de reservar la planta baja a uso comercial.  
**4:** Uso permitido en edificio exclusivo.  
**5:** Uso permitido en edificio exento.

### **Subzona S.U.3.3.2. EDIFICACIÓN COMPLEMENTARIA**

- **Definición:**

Se destinará como edificación complementaria la manzana calificada para comerciales en el centro de la Urbanización, no pudiendo la edificación sobrepasar los límites de alineación interior marcados en los planos de las normas subsidiarias de Planeamiento

- **Condiciones de edificación:**

Se fija una edificabilidad máxima de 2 m<sup>2</sup>/m<sup>2</sup> sobre el área que abarque el solar, dentro de los límites señalados en los planos de Ordenación de las NN.SS., con una altura máxima de 2 Plantas, equivalentes a 7 metros de altura de cornisa.

- **Usos y compatibilidades**

Su uso es exclusivamente comercial o industrial compatible, estableciéndose las compatibilidades conforme al siguiente Cuadro:

| <b>S.U.3.3.2. EDIFICACIÓN COMPLEMENTARIA</b> |           |          |          |          |          |          |          |           |           |
|--|-----------|----------|----------|----------|----------|----------|----------|-----------|-----------|
| <b>USO A IMPLANTAR</b>                       |           |          |          |          |          |          |          |           |           |
| <b>VC</b>                                    | <b>VU</b> | <b>C</b> | <b>O</b> | <b>S</b> | <b>A</b> | <b>E</b> | <b>I</b> | <b>IN</b> | <b>VD</b> |
| 0  | 0         | X        | X        | 1/*      | 1/*      | 1/*      | 1        | 0         | X         |

**VC:** Residencial Colectivo  
**VU:** Residencial Unifamiliar

**X:** Uso compatible en todo caso  
**0:** Uso no permitido

**C:** Comercial  
**O:** Oficinas y artesanía  
**S:** Sanitario  
**A:** Asistencial y social  
**E:** Escolar  
**I:** Industrial compatible  
**IN:** Industrial no compatible  
**VD:** Verde y deportivo

\*: salvo excepciones o con medidas correctoras.

- 1:** Uso permitido en planta baja ó en edificio exclusivo.
- 2:** Uso permitido exclusivamente en planta baja
- 3:** Uso permitido con obligación de reservar la planta baja a uso comercial.
- 4:** Uso permitido en edificio exclusivo.
- 5:** Uso permitido en edificio exento.

### **03.03.03.03. SECTOR S.U.3.4.: URBANIZACIÓN “AMPLIACIÓN PUNTA CALERA”**

La integran los terrenos que abarcan el ámbito territorial del P.P. Ampliación de Punta Calera, aprobado por C.P.U. de fecha 03/05/1.974, en donde se incluyen las dos subzonas que se indican a continuación.

#### **Subzona S.U.3.4.1. EDIFICACIÓN DE PARCELAS**

- **Definición:**

La integra la práctica totalidad de manzanas existentes en la Urbanización, con una tipología de edificación colectiva sobre parcela mínima o mancomunidad de las mismas.

- **Condiciones de edificación:**

- **Parcela mínima:**

700 m<sup>2</sup>

- **Distancia a linderos:**

Mínimo 4 metros a cualquier lindero. En las parcelas situadas junto a la carretera de Los Alcázares a Santiago de la Ribera, será zona de protección de dicha carretera la de 15 metros al eje de la misma y la fábrica del edificio en sí empezará a no menos de 10 metros más, es decir, a 25 metros del eje de la citada carretera.

- **Resto de condiciones:**

Se considerará lo dispuesto en la Subzona S.U.3.3.1. EDIFICACIÓN DE PARCELAS

#### **Subzona S.U.3.4.2. EDIFICACIÓN DE COMERCIALES**

- **Definición:**

Se ubica en una de las manzanas centrales de la Urbanización en unión a un espacio libre existente.

- **Condiciones de edificación:**

- **Parcela mínima:**

700 m<sup>2</sup>

- **Distancia a linderos:**

Se podrá edificar el 50% del solar, con un volumen de edificación de 3 m<sup>3</sup>/m<sup>2</sup>, destinándose el resto de terreno no ocupado por la edificación a aparcamientos

de vehículos. El número de plantas podrá ser no mayor de 2 plantas equivalentes a 7 metros de altura de cornisa y, a efectos de almacén podrá dotarse de sótano o semisótano al edificio

- **Usos y compatibilidades**

Será de uso exclusivamente comercial o industrial compatible, estableciéndose las compatibilidades de uso conforme a lo dispuesto en el cuadro de la Subzona S.U.3.3.2. EDIFICACIÓN COMPLEMENTARIA

### **03.03.04. S.U.4. ENSANCHE RESIDENCIAL**

Son terrenos delimitados como Unidades de Actuación en suelo urbano considerándose Polígonos de Actuación dado que por sus características y dimensiones son susceptibles de asumir las cesiones de suelo exigidas, de acuerdo con lo dispuesto en los Arts. 117.2 de la Ley sobre Régimen del Suelo y 36 del Reglamento de Gestión Urbanística.

- **Definición:**

Son terrenos delimitados como Unidades de Actuación en suelo urbano, considerándose Polígonos de Actuación dado que, por sus características y dimensiones son susceptibles de asumir las cesiones de suelo exigidas, de acuerdo con lo dispuesto en los Artículos 117.2 de la Ley sobre Régimen del Suelo y 36 del Reglamento de Gestión Urbanística. Comprende los siguientes Sectores y Subzonas:

- Sector SU 4.1: Unidades de Actuación 1, 2 y 4
- Sector SU 4.2: Unidad de Actuación 3
- Sector SU 4.3: Unidad de Actuación 5
  - Subzona SU 4.3.1. Edificación aislada
  - Subzona SU 4.3.2. Edificación alineada
  - Subzona SU 4.3.3. Edificación agrupada
- Sector SU 4.4: Unidad de Actuación 9 (Lomas del Rame)

- **Ordenación:**

Se plantea a base de edificación alineada, agrupada o aislada con retranqueo variable a fachada, indicándose en los planos de ordenación de las NN.SS., con edificabilidad y ocupación limitadas (sobre parcelas netas) y 2 plantas de altura máxima, para un uso preferentemente residencial.

- **Usos y compatibilidades:**

El uso preferente de cada uno de los Sectores que componen esta Zona es el Residencial, estableciéndose, para cada uno de ellos las compatibilidades conforme al Cuadro siguiente, explicitándose particularmente para cada Subzona en el Cuadro de compatibilidades descrito en su Ordenanza correspondiente:

| <b>S.U.4. ENSANCHE RESIDENCIAL</b> |           |          |          |          |          |          |          |           |           |
|------------------------------------|-----------|----------|----------|----------|----------|----------|----------|-----------|-----------|
| <b>USO A IMPLANTAR</b>             |           |          |          |          |          |          |          |           |           |
| <b>VC</b>                          | <b>VU</b> | <b>C</b> | <b>O</b> | <b>S</b> | <b>A</b> | <b>E</b> | <b>I</b> | <b>IN</b> | <b>VD</b> |
| X                                  | X         | 0        | 2/4      | 5        | 5        | 5        | 0        | 0         | X         |
| 0                                  |           | 1        | 1/*      | 1/*      | 1/*      | 1/*      | 2        |           |           |
|                                    |           |          | 0        |          |          | 0        | 1        |           |           |

**VC:** Residencial Colectivo  
**VU:** Residencial Unifamiliar  
**C:** Comercial  
**O:** Oficinas y artesanía  
**S:** Sanitario  
**A:** Asistencial y social  
**E:** Escolar  
**I:** Industrial compatible  
**IN:** Industrial no compatible  
**VD:** Verde y deportivo

**X:** Uso compatible en todo caso  
**0:** Uso no permitido  
**\***: salvo excepciones o con medidas correctoras.  
**1:** Uso permitido en planta baja ó en edificio exclusivo.  
**2:** Uso permitido exclusivamente en planta baja  
**3:** Uso permitido con obligación de reservar la planta baja a uso comercial.  
**4:** Uso permitido en edificio exclusivo.  
**5:** Uso permitido en edificio exento.

### 03.03.04.01. SECTOR S.U.3.4.: UNIDAD DE ACTUACIÓN NÚMERO 3

- Definición:**

Integra esta Unidad de Actuación el ámbito territorial marcado en los Planos de Ordenación sobre la llamada Estación de Servicio Lo Sola y terrenos circundantes, excluyendo la manzana semi consolidada existente.

- Condiciones de edificación:**

Se califica como Servicios Urbanos las actuales instalaciones de la Estación de Servicio existente, que quedan sujetos a las ordenanzas que se indican en la Norma 03.03.01.07. S.U.7.: *SERVICIOS URBANOS*

A los espacios restantes de esta Unidad de Actuación se les asigna la calificación asimilada al Casco Consolidado, siéndoles de aplicación las ordenanzas de la norma 03.03.01.01. S.U.1. *CASCO CONSOLIDADO*

- Usos y compatibilidades**

Se estará a lo dispuesto en el Cuadro General de Usos y para sus compatibilidades al específico del Sector, expuesto a continuación:

| S.U.4.2. UNIDAD DE ACTUACIÓN NÚMERO 3 |    |   |     |   |   |   |   |     |    |
|---------------------------------------|----|---|-----|---|---|---|---|-----|----|
| USO A IMPLANTAR                       |    |   |     |   |   |   |   |     |    |
| VC                                    | VU | C | O   | S | A | E | I | IN  | VD |
| X                                     | X  | 1 | 1/* | 0 | 0 | 0 | 2 | X/* | X  |

**VC:** Residencial Colectivo  
**VU:** Residencial Unifamiliar  
**C:** Comercial  
**O:** Oficinas y artesanía  
**S:** Sanitario  
**A:** Asistencial y social  
**E:** Escolar  
**I:** Industrial compatible  
**IN:** Industrial no compatible

**X:** Uso compatible en todo caso  
**0:** Uso no permitido  
**\***: salvo excepciones o con medidas correctoras.  
**1:** Uso permitido en planta baja ó en edificio exclusivo.  
**2:** Uso permitido exclusivamente en planta baja  
**3:** Uso permitido con obligación de reservar la planta baja a uso comercial.  
**4:** Uso permitido en edificio exclusivo.  
**5:** Uso permitido en edificio exento.

**VD:** Verde y deportivo

|

### **03.03.05. S.U.5. EQUIPO COMUNITARIO**

El sistema general de equipamiento, en Suelo Urbano, está integrado por el suelo dedicado actualmente, o previsto, para usos deportivos, asistencial, social-administrativo y escolar, con la previsión de las ampliaciones que se juzgan necesarias. La ordenación irá en consonancia con la zona en que este inserto cada uno de los terrenos.

- **Definición:**

El sistema de equipamiento, en suelo urbano, está integrado por el suelo dedicado actualmente ó previsto, para usos deportivos, asistencial, comercial, social-administrativo y escolar, en base a las necesidades específicas de cada núcleo en función de la población máxima previsible según la alternativa propuesta.

- **Ordenación:**

Edificación en manzana cerrada con o sin patio de manzana y/o edificación aislada y/o adosada, según los casos. Para el equipamiento comercial indicado en las Unidades de Actuación se prevén sus condiciones de edificación en la Normativa de cada Zona donde se ubican.

- **Condiciones de edificación:**

- **Parcela edificable:**

La que tenga consideración de solar

- **Ocupación máxima:**

Salvo que venga especificada en la Normativa de Zona en donde se ubican, como es para el caso de Unidades de Actuación, se computarán como máxima permitida las siguientes:

- Edificación en manzana cerrada: 100%
- Edificación aislada y/o adosada: 70%

- **Altura y máximo número de plantas:**

Estarán sujetas a las permitidas en la Zona en donde se enclaven

- **Retranqueos:**

- En edificación aislada: 5 metros
- En edificación adosada: 5 metros a fachada y a uno de los linderos

- **Aprovechamiento máximo:**

Se considera que los usos permitidos no tienen aprovechamiento lucrativo, por lo que no se señalan otros límites que la ocupación máxima y la altura máxima permitida, entendiéndose que aunque el aprovechamiento teórico haya sido transferido, las parcelas resultantes cedidas en Reparcelación al Ayuntamiento, pueden ser edificadas hasta los límites antes dichos.

- **Usos y compatibilidades**

Usos preferentes:

- |                             |                              |
|-----------------------------|------------------------------|
| - (S): Sanitario            | - (E): Escolar               |
| - (S): Asistencial y social | - (D): Deportivo             |
| - (C): Comercial            | - (R): Cultural y recreativo |

En cuanto al resto de condiciones de uso y compatibilidad se establecerá lo dispuesto en el cuadro siguiente:

| <b>S.U.5. EQUIPO COMUNITARIO</b> |           |          |          |          |          |          |          |           |           |
|----------------------------------|-----------|----------|----------|----------|----------|----------|----------|-----------|-----------|
| <b>USO A IMPLANTAR</b>           |           |          |          |          |          |          |          |           |           |
| <b>VC</b>                        | <b>VU</b> | <b>C</b> | <b>O</b> | <b>S</b> | <b>A</b> | <b>E</b> | <b>I</b> | <b>IN</b> | <b>VD</b> |
| 0/*                              | X         | 0        | 1        | 1        | 1        | 1        | 0        | 0         | X         |

**VC:** Residencial Colectivo  
**VU:** Residencial Unifamiliar  
**C:** Comercial  
**O:** Oficinas y artesanía  
**S:** Sanitario  
**A:** Asistencial y social  
**E:** Escolar  
**I:** Industrial compatible  
**IN:** Industrial no compatible  
**VD:** Verde y deportivo

**X:** Uso compatible en todo caso  
**0:** Uso no permitido  
**\***: salvo excepciones o con medidas correctoras.  
**1:** Uso permitido en planta baja ó en edificio exclusivo.  
**2:** Uso permitido exclusivamente en planta baja  
**3:** Uso permitido con obligación de reservar la planta baja a uso comercial.  
**4:** Uso permitido en edificio exclusivo.  
**5:** Uso permitido en edificio exento.

### **03.03.06. S.U.6. SISTEMA DE ESPACIOS LIBRES**

El sistema general de espacios libres, en suelo urbano, está integrado por el dedicado actualmente a zonas verdes, parques y jardines, no autorizándose en el más que aquellas pequeñas construcciones auxiliares, así como, en su caso, las provisionales, siempre que no afecten a la jardinería y/o arbolado existente.

- **Definición:**  
El sistema general de espacios libres, en suelo urbano, está integrado por los parques públicos, áreas públicas destinadas al ocio cultural o recreativo además de los parques deportivos, con posibilidad de instalar ferias y otras instalaciones análogas.
- **Ordenación:**  
Edificación aislada
- **Condiciones de edificación:**
  - **Ocupación máxima:**  
0'05%
  - **Altura y máximo número de plantas:**  
1 planta, sin limitación de metros
  - **Retranqueos:**  
Mínimo 5 metros
  - **Aprovechamiento máximo:**  
Se considera que los usos permitidos no tienen aprovechamiento lucrativo, por lo que no se señalan otros límites que la ocupación y la altura máxima permitida, entendiéndose que, aunque el aprovechamiento teórico haya sido trasferido (Apartado 2.6. de las Normas Urbanísticas, referencia a RG 78,3), las parcelas resultantes cedidas al Ayuntamiento pueden ser edificadas hasta los límites antes dichos



- Los espacios libres se ocuparán preferentemente con jardinería y arbolado. Las construcciones e instalaciones, provisionales o no, evitarán afectar la jardinería y/o arbolado que exista.

- **Usos y compatibilidades**

Usos preferentes:

- Verde y deportivo

En el resto de condiciones se estará a lo dispuesto en el cuadro siguiente:

| <b>S.U.6. SISTEMA DE ESPACIOS LIBRES</b> |           |          |          |          |          |          |          |           |           |
|--|-----------|----------|----------|----------|----------|----------|----------|-----------|-----------|
| <b>USO A IMPLANTAR</b>                   |           |          |          |          |          |          |          |           |           |
| <b>VC</b>                                | <b>VU</b> | <b>C</b> | <b>O</b> | <b>S</b> | <b>A</b> | <b>E</b> | <b>I</b> | <b>IN</b> | <b>VD</b> |
| 0  | 0         | 0        | 0        | 0        | 0        | 0        | 0        | 0         | X         |

**VC:** Residencial Colectivo  
**VU:** Residencial Unifamiliar  
**C:** Comercial  
**O:** Oficinas y artesanía  
**S:** Sanitario  
**A:** Asistencial y social  
**E:** Escolar  
**I:** Industrial compatible  
**IN:** Industrial no compatible  
**VD:** Verde y deportivo

**X:** Uso compatible en todo caso  
**0:** Uso no permitido  
 \*: salvo excepciones o con medidas correctoras.  
**1:** Uso permitido en planta baja ó en edificio exclusivo.  
**2:** Uso permitido exclusivamente en planta baja  
**3:** Uso permitido con obligación de reservar la planta baja a uso comercial.  
**4:** Uso permitido en edificio exclusivo.  
**5:** Uso permitido en edificio exento.

Se podrá autorizar exclusivamente la edificación de pequeñas construcciones auxiliares como almacenes de útiles de jardinería y limpieza, instalaciones deportivas descubiertas, casetas de instalaciones de feria, plazas de toros portátiles, escenarios, etc. Se autoriza así mismo la construcción de monumentos y la instalación de elementos de señalización y mobiliario urbano.

### **03.03.07. S.U.7. SERVICIOS URBANOS**

Se califican así los terrenos que comprenden las instalaciones de servicio público y otras análogas, ya sean de titularidad pública o privada, tales como depósitos, centros de transformación, estaciones de bombeo, gasolineras, etc.

- **Definición:**

Se clasifican así los terrenos actualmente destinados y/o así previsto en los planos de las Normas Subsidiarias con una finalidad de servicio colectivo público, tal como estaciones de servicio, depósitos de distribución de agua y otros análogos

- **Ordenación:**

Edificación aislada, con retranqueos a fachada y a linderos, guardando los límites de seguridad mínimos establecidos en los Reglamentos reguladores de la actividad que desarrollen.

- **Condiciones de edificación:**

Se establecen en función de la actividad que desarrollen, no fijando otros parámetros de altura y de ocupación que los que se establezcan en sus Reglamentos correspondientes

- **Usos y compatibilidades**

Los usos compatibles se establecen en el cuadro siguiente

| <b>S.U.7. SERVICIOS URBANOS</b> |           |          |          |          |          |          |          |           |           |
|---------------------------------|-----------|----------|----------|----------|----------|----------|----------|-----------|-----------|
| <b>USO A IMPLANTAR</b>          |           |          |          |          |          |          |          |           |           |
| <b>VC</b>                       | <b>VU</b> | <b>C</b> | <b>O</b> | <b>S</b> | <b>A</b> | <b>E</b> | <b>I</b> | <b>IN</b> | <b>VD</b> |
| 0                               | 5         | 0/*      | 0/*      | 0        | 0        | 0        | X/*      | X/*       | X         |

**VC:** Residencial Colectivo  
**VU:** Residencial Unifamiliar  
**C:** Comercial  
**O:** Oficinas y artesanía  
**S:** Sanitario  
**A:** Asistencial y social  
**E:** Escolar  
**I:** Industrial compatible  
**IN:** Industrial no compatible  
**VD:** Verde y deportivo

**X:** Uso compatible en todo caso  
**0:** Uso no permitido  
 \*: salvo excepciones o con medidas correctoras.  
**1:** Uso permitido en planta baja ó en edificio exclusivo.  
**2:** Uso permitido exclusivamente en planta baja  
**3:** Uso permitido con obligación de reservar la planta baja a uso comercial.  
**4:** Uso permitido en edificio exclusivo.  
**5:** Uso permitido en edificio exento.

### 03.04. CATÁLOGOS DE PROTECCIÓN

A continuación, se exponen aquellas edificaciones y elementos singulares identificados en el municipio y que han sido registrados en las Normas Subsidiarias de Planeamiento Urbanístico del término municipal de los Alcázares (Expediente CARM: 154/1984). Además, se señalan los grados de protección de acuerdo con lo establecido en la Ley 16/1985 de junio, del Patrimonio Histórico Español.

- **GRADO 1:** Elementos Urbanos o Arquitectónicos a los que se dispensa una protección integral, es decir, que habrán de conservarse en su unidad construida y en todas sus partes.
- **GRADO 2:** Permite adaptaciones o modificaciones con tal que se conserven elementos o partes esenciales. En estos elementos esenciales se incluyen siempre las fachadas, como formas configuradas del espacio urbano.

- **GRADO 3:** Interés ambiental. Posibilidad de sustituir por otros inmuebles de mayor interés arquitectónico.

| <b>Identificación</b> | <b>Denominación y situación</b>                    | <b>Grado</b> |
|-----------------------|--|--------------|
| 1                     | Trasformador de H.E. Avenida de la Libertad        | 2            |
| 2                     | Casa del Cura. Avenida de la Libertad              | 1            |
| 3                     | Casa P.º de la Concha esq. C/Torrepino             | 3            |
| 4                     | Casa P.º de la Concha esq. C/Marqués de Ordoño     | 2            |
| 5                     | Casa P.º Manzanares esq. C/José Fontes             | 3            |
| 6                     | Casa en C/Madrid                                   | 3            |
| 7                     | Casa Pº Carrión esq. C/Urbano Olmos                | 2            |
| 8                     | Manzana entre C/Urbano Olmos y Pº Carrión          | 2            |
| 9                     | Hotel Balneario La Encarnación (B.I.C.)            | 1            |
| 10                    | Edificios singulares entre el Hotel y La Feria     | 1            |
| 11                    | Casa Pº Manzanares esq. C/Condesa                  | 2            |
| 12                    | Casa Pº Manzanares esq. C/Luz y Mar                | 2            |
| 13                    | Edificio C/S. Fulgencio desde C/Condesa a C/.Feria | 2            |
| 14                    | Edificio C/San Fulgencio esq. C/Condesa            | 3            |
| 15                    | Casa en Pº Manzanares                              | 2            |
| 16                    | Casa en C/San José, Fuensanta y Feria              | 3            |
| 17                    | Casa en Pº Espejo (Casa del Ingles)                | 1            |
| 18                    | Casa en Avenida de la Libertad                     | 2            |
| 19                    | Casa en Avenida de la Libertad                     | 2            |
| 20                    | Conjunto de Balnearios (B.I.C.)                    | 1            |
| 21                    | Conjunto de la Torre del Rame (B.I.C.)             | 1            |



# **05.MEMORIA TÉCNICA – OBJETIVOS ENERGÉTICOS**

**PLAN DE RECUPERACIÓN, TRANSFORMACIÓN Y  
RESILIENCIA**

**ESTUDIO Y MEMORIA PARA IMPLANTAR UN PROGRAMA DE  
REHABILITACIÓN Y REGENERACIÓN URBANA EN LOS ALCÁZARES  
ACOGIDO AL PLAN DE RECUPERACIÓN, TRANSFORMACIÓN Y RESILIENCIA**

## ÍNDICE

### **05. Memoria técnica – Objetivos energéticos**

#### **05.01. Tipologías edificatorias objeto de análisis**

**05.01.01. Vivienda en bloque plurifamiliar aislado**

**05.01.02. Vivienda unifamiliar entre medianeras**

**05.01.03. Vivienda en bloque plurifamiliar pareado**

#### **05.02. Propuestas de actuación y objetivos energéticos conseguidos**

**05.02.01. Vivienda en bloque plurifamiliar aislado**

**05.02.02. Vivienda unifamiliar entre medianeras**

**05.02.03. Vivienda en bloque plurifamiliar pareado**

#### **05.03. Aplicación de los objetivos energéticos al Plan de actuaciones**

## 05.01. TIPOLOGÍAS EDIFICATORIAS OBJETO DE ANÁLISIS

Tomando como punto de partida los análisis realizados en el apartado “02.03. IDENTIFICACIÓN DE INMUEBLES POTENCIALES COMO OBJETO DE ACTUACIÓN” del presente plan, se ha realizado un análisis de las tipologías edificatorias más repetidas en el conjunto de los Entornos Residenciales de Rehabilitación Programada anteriores al año 1980.

### ÁREA 01: CENTRO URBANO

| EDIFICACIONES E INMUEBLES ANTERIORES A 1980 |                 |                |
|---|-----------------|----------------|
| NÚMERO DE VIVIENDAS EN LA EDIFICACIÓN       | % EDIFICACIONES | % DE VIVIENDAS |
| 1   | 67,70%          | 31,55%         |
| 2   | 14,95%          | 13,93%         |
| 3   | 4,63%           | 6,47%          |
| 4   | 3,65%           | 6,80%          |
| 5   | 1,33%           | 3,11%          |
| 6   | 2,22%           | 6,22%          |
| 7   | 0,89%           | 2,90%          |
| 8   | 1,60%           | 5,97%          |
| 9   | 0,09%           | 0,37%          |
| 10  | 0,71%           | 3,32%          |
| 11  | 0,27%           | 1,37%          |
| 12  | 0,27%           | 1,49%          |
| 13  | 0,18%           | 1,08%          |
| 14  | 0,36%           | 2,32%          |
| 16  | 0,09%           | 0,66%          |
| 17  | 0,18%           | 1,41%          |
| 18  | 0,09%           | 0,75%          |
| 19  | 0,09%           | 0,79%          |
| 20  | 0,27%           | 2,49%          |
| 22  | 0,09%           | 0,91%          |
| 30  | 0,09%           | 1,24%          |
| 32  | 0,09%           | 1,33%          |
| 41  | 0,09%           | 1,70%          |
| 44  | 0,09%           | 1,82%          |
| <b>TOTAL EN VIVIENDA UNIFAMILIAR</b>        |                 | <b>15,61%</b>  |
| <b>TOTAL EN VIVIENDA PLURIFAMILIAR</b>      |                 | <b>33,87%</b>  |

### ÁREA 02: LOS NAREJOS

| <b>EDIFICACIONES E INMUEBLES ANTERIORES A 1980</b> |                        |                       |
|--|------------------------|-----------------------|
| <b>NÚMERO DE VIVIENDAS EN LA EDIFICACIÓN</b>       | <b>% EDIFICACIONES</b> | <b>% DE VIVIENDAS</b> |
| 1  | 58,35%                 | 26,35%                |
| 2  | 4,74%                  | 4,28%                 |
| 3  | 2,74%                  | 3,72%                 |
| 4  | 31,67%                 | 57,21%                |
| 5  | 0,25%                  | 0,56%                 |
| 6  | 1,75%                  | 4,73%                 |
| 8  | 0,25%                  | 0,90%                 |
| 20   | 0,25%                  | 2,25%                 |
| <b>TOTAL EN VIVIENDA UNIFAMILIAR</b>               |                        | <b>26,35%</b>         |
| <b>TOTAL EN VIVIENDA PLURIFAMILIAR</b>             |                        | <b>73,65%</b>         |

Partiendo de la información obtenida con los análisis previos, se observa una gran presencia de inmuebles unifamiliares con potencial para ser objeto de actuación en ambos entornos. En el área 01 toman cierta relevancia los bloques residenciales plurifamiliares de hasta 8 viviendas (en su gran mayoría, entre medianeras); y, en el área 02, los bloques plurifamiliares aislados de 4 viviendas (2 en planta baja y 2 en la primera planta). Así, las tipologías edificatorias que se estudiarán en este, y en los siguientes apartados, serán:

- Vivienda en bloque plurifamiliar aislado
- Vivienda unifamiliar entre medianeras
- Vivienda en bloque plurifamiliar pareado

#### **05.01.01. VIVIENDA EN BLOQUE PLURIFAMILIAR AISLADO**



Se toma como muestra, un bloque de viviendas plurifamiliar entre aislado de PB+2 alturas construido durante los años 80. A continuación, se desarrolla una estimación de la envolvente e instalaciones térmicas que lo componen.

Como punto de partida, se toma la información del Catálogo de Soluciones Constructivas de rehabilitación del Instituto Valenciano de la Edificación (2011); el Código Técnico de la Edificación (Gobierno de España, Ministerio de Fomento), y, la Guía de incorporación de energías renovables en la edificación (Instituto Valenciano de la edificación, 2012).

| <b>ENVOLVENTE TÉRMICA</b>                  |             |  |
|--|-------------|--|
| <b>CERRAMIENTOS OPACOS</b>                 |             |  |
| <b>NOMBRE</b>                              | <b>TIPO</b> | <b>Transmitancia térmica [W/m<sup>2</sup>·K]</b> |
| Muro de fachada norte                      | Fachada     | 1.09   |
| Muro de fachada sur                        | Fachada     | 1.09   |
| Muro de fachada este                       | Fachada     | 1.09   |
| Muro de fachada oeste                      | Fachada     | 1.09   |
| Cubierta inclinada en contacto con el aire | Cubierta    | 1.77   |
| Forjados                                   | Suelo       | 1.00   |
| Solera                                     | Suelo       | 0.59   |

| <b>ENVOLVENTE TÉRMICA</b>        |             |  |                                   |                     |
|----------------------------------|-------------|--|-----------------------------------|---------------------|
| <b>HUECOS Y LUCERNARIOS</b>      |             |  |                                   |                     |
| <b>NOMBRE</b>                    | <b>TIPO</b> | <b>Transmitancia térmica [W/m<sup>2</sup>·K]</b> | <b>Superficie (m<sup>2</sup>)</b> | <b>Factor solar</b> |
| Huecos 1.50x1,20 Fachada sur     | Hueco       | 3.78   | 25.2                              | 0.28                |
| Huecos 1.80x1,20 Fachada sur     | Hueco       | 3.78   | 4.32                              | 0.28                |
| Huecos 1.20x1.20 Fachada este P2 | Hueco       | 3.78   | 1.44                              | 0.63                |
| Huecos 1.20x1.20 Fachada este P1 | Hueco       | 3.78   | 1.44                              | 0.63                |
| Huecos 0,70x2.10 Fachada norte 2 | Hueco       | 3.78   | 4.41                              | 0.60                |
| Huecos 0,70x2.10 Fachada norte 1 | Hueco       | 3.78   | 2.94                              | 0.63                |
| Huecos 0,80x0.80 Fachada norte 1 | Hueco       | 3.78   | 1.92                              | 0.63                |
| Huecos 0,80x0.80 Fachada norte 2 | Hueco       | 3.78   | 1.92                              | 0.59                |
| Huecos 1,20x1,20 Fachada norte 1 | Hueco       | 3.78   | 4.32                              | 0.63                |
| Huecos 1,20x1,20 Fachada norte 1 | Hueco       | 3.78   | 4.32                              | 0.60                |

| <b>INSTALACIONES TÉRMICAS</b>       |                     |                                   |                        |
|-------------------------------------|---------------------|-----------------------------------|------------------------|
| <b>GENERADORES DE REFRIGERACIÓN</b> |                     |                                   |                        |
| <b>NOMBRE</b>                       | <b>TIPO</b>         | <b>Rendimiento estacional (%)</b> | <b>Tipo de energía</b> |
| Refrigeración                       | Máquina frigorífica | 128.5                             | Electricidad           |

**INSTALACIONES TÉRMICAS**

| <b>INSTALACIONES DE AGUA CALIENTE SANITARIA</b>     |                  |                              |                                   |                        |
|---|------------------|------------------------------|-----------------------------------|------------------------|
| <b>DEMANDA DIARA DE ACS A 60° (litros/día): 672</b> |                  |                              |                                   |                        |
| <b>NOMBRE</b>                                       | <b>TIPO</b>      | <b>Potencia nominal (kW)</b> | <b>Rendimiento estacional (%)</b> | <b>Tipo de energía</b> |
| Calentadores de gas para ACS                        | Caldera estándar | 25.0                         | 82.0                              | Gas natural            |

### **05.01.02. VIVIENDA UNIFAMILIAR ENTRE MEDIANERAS**

Se toma como muestra, una vivienda unifamiliar entre medianeras de 2 plantas construida con anterioridad al año 1960. A continuación, se desarrolla una estimación de la envolvente e instalaciones térmicas que lo componen.

Como punto de partida, se toma la información del Catálogo de Soluciones Constructivas de rehabilitación del Instituto Valenciano de la Edificación (2011); el Código Técnico de la Edificación (Gobierno de España, Ministerio de Fomento), y, la Guía de incorporación de energías renovables en la edificación (Instituto Valenciano de la edificación, 2012).

| <b>ENVOLVENTE TÉRMICA</b>                  |             |  |
|--|-------------|--|
| <b>CERRAMIENTOS OPACOS</b>                 |             |  |
| <b>NOMBRE</b>                              | <b>TIPO</b> | <b>Transmitancia térmica [W/m<sup>2</sup>·K]</b> |
| Muro de fachada sur                        | Fachada     | 2.94   |
| Medianera lateral este                     | Fachada     | 0.00   |
| Medianera lateral oeste                    | Fachada     | 0.00   |
| Muro de fachada norte                      | Fachada     | 2.94   |
| Cubierta en contacto con el aire inclinada | Cubierta    | 4.17   |
| Forjados                                   | Suelo       | 1.89   |

| <b>ENVOLVENTE TÉRMICA</b>   |             |  |                                   |                     |
|-----------------------------|-------------|--|-----------------------------------|---------------------|
| <b>HUECOS Y LUCERNARIOS</b> |             |  |                                   |                     |
| <b>NOMBRE</b>               | <b>TIPO</b> | <b>Transmitancia térmica [W/m<sup>2</sup>·K]</b> | <b>Superficie (m<sup>2</sup>)</b> | <b>Factor solar</b> |
| Huecos fachada sur PB       | Hueco       | 5.00   | 3.52                              | 0.54                |
| Huecos fachada sur P1       | Hueco       | 5.00   | 4.62                              | 0.54                |
| Huecos 2 fachada sur PB     | Hueco       | 5.00   | 3.15                              | 0.54                |
| Huecos fachada norte        | Hueco       | 5.00   | 2.88                              | 0.54                |

| <b>INSTALACIONES TÉRMICAS</b>       |                     |                              |                                   |                        |
|-------------------------------------|---------------------|------------------------------|-----------------------------------|------------------------|
| <b>GENERADORES DE REFRIGERACIÓN</b> |                     |                              |                                   |                        |
| <b>NOMBRE</b>                       | <b>TIPO</b>         | <b>Potencia nominal (kW)</b> | <b>Rendimiento estacional (%)</b> | <b>Tipo de energía</b> |
| Refrigeración                       | Maquina frigorífica |                              | 67.30                             | Electricidad           |

| <b>INSTALACIONES TÉRMICAS</b>                       |                  |                              |                                   |                        |
|---|------------------|------------------------------|-----------------------------------|------------------------|
| <b>INSTALACIONES DE AGUA CALIENTE SANITARIA</b>     |                  |                              |                                   |                        |
| <b>DEMANDA DIARA DE ACS A 60° (litros/día): 112</b> |                  |                              |                                   |                        |
| <b>NOMBRE</b>                                       | <b>TIPO</b>      | <b>Potencia nominal (kW)</b> | <b>Rendimiento estacional (%)</b> | <b>Tipo de energía</b> |
| Equipo ACS con gas                                  | Caldera estándar | 24.00                        | 34.90                             | Gas natural            |

### **05.01.03. VIVIENDA EN BLOQUE PLURIFAMILIAR PAREADO**

Se toma como muestra, un bloque de viviendas pareadas construido entre 1970 y 1980 (presentes en gran medida en la Zona 02. Los Narejos). Las mismas, tienen 4 viviendas que se distribuyen en 2 plantas (2 en una de las plantas y 2 en la siguiente). A continuación, se desarrolla una estimación de la envolvente e instalaciones térmicas que lo componen.

Como punto de partida, se toma la información del Catálogo de Soluciones Constructivas de rehabilitación del Instituto Valenciano de la Edificación (2011); el Código Técnico de la Edificación (Gobierno de España, Ministerio de Fomento), y, la Guía de incorporación de energías renovables en la edificación (Instituto Valenciano de la edificación, 2012).

| <b>ENVOLVENTE TÉRMICA</b>                  |             |  |
|--|-------------|--|
| <b>CERRAMIENTOS OPACOS</b>                 |             |  |
| <b>NOMBRE</b>                              | <b>TIPO</b> | <b>Transmitancia térmica [W/m<sup>2</sup>·K]</b> |
| Muro de fachada sur                        | Fachada     | 2.10   |
| Medianera lateral norte                    | Fachada     | 2.10   |
| Medianera lateral oeste                    | Fachada     | 2.10   |
| Muro de fachada este                       | Fachada     | 2.10   |
| Cubierta inclinada en contacto con el aire | Cubierta    | 2.70   |
| Forjados en contacto con el aire           | Suelo       | 2.56   |

| <b>ENVOLVENTE TÉRMICA</b>      |             |  |                                       |                         |
|--------------------------------|-------------|--|---------------------------------------|-------------------------|
| <b>HUECOS Y LUCERNARIOS</b>    |             |  |                                       |                         |
| <b>NOMBRE</b>                  | <b>TIPO</b> | <b>Transmitancia<br/>térmica<br/>[W/m<sup>2</sup>·K]</b> | <b>Superficie<br/>(m<sup>2</sup>)</b> | <b>Factor<br/>solar</b> |
| Hueco 2,0x2,10 fachada sur     | Hueco       | 3.78   | 16.80                                 | 0.33                    |
| Hueco 1,20x1,20 fachada sur    | Hueco       | 3.78   | 5.76                                  | 0.17                    |
| Hueco 1,50x1,20 fachada este   | Hueco       | 3.78   | 3.60                                  | 0.63                    |
| Hueco 1,20x1,20 fachada este   | Hueco       | 3.78   | 2.88                                  | 0.63                    |
| Hueco 2,0x1,80 fachada norte 2 | Hueco       | 3.78   | 8.40                                  | 0.63                    |
| Hueco 2,0x1,80 fachada norte 1 | Hueco       | 3.78   | 8.40                                  | 0.63                    |
| Hueco 1,2x1,20 fachada norte 2 | Hueco       | 3.78   | 2.88                                  | 0.63                    |
| Hueco 1,2x1,20 fachada norte 1 | Hueco       | 3.78   | 2.88                                  | 0.63                    |
| Hueco 2,0x2,70 fachada norte 2 | Hueco       | 3.78   | 10.80                                 | 0.63                    |
| Hueco 2,0x2,70 fachada norte 1 | Hueco       | 3.78   | 10.80                                 | 0.63                    |
| Hueco 1,50x1,20 fachada oeste  | Hueco       | 3.78   | 3.60                                  | 0.42                    |
| Hueco 1,20x1,20 fachada oeste  | Hueco       | 3.78   | 2.88                                  | 0.42                    |

| <b>INSTALACIONES TÉRMICAS</b>       |                     |                                  |                                       |                            |
|-------------------------------------|---------------------|----------------------------------|---------------------------------------|----------------------------|
| <b>GENERADORES DE REFRIGERACIÓN</b> |                     |                                  |                                       |                            |
| <b>NOMBRE</b>                       | <b>TIPO</b>         | <b>Potencia<br/>nominal (kW)</b> | <b>Rendimiento<br/>estacional (%)</b> | <b>Tipo de<br/>energía</b> |
| Refrigeración                       | Maquina frigorífica | -                                | 128.50                                | Electricidad               |

| <b>INSTALACIONES TÉRMICAS</b>                       |                  |                                  |                                       |                            |
|---|------------------|----------------------------------|---------------------------------------|----------------------------|
| <b>INSTALACIONES DE AGUA CALIENTE SANITARIA</b>     |                  |                                  |                                       |                            |
| <b>DEMANDA DIARA DE ACS A 60° (litros/día): 112</b> |                  |                                  |                                       |                            |
| <b>NOMBRE</b>                                       | <b>TIPO</b>      | <b>Potencia<br/>nominal (kW)</b> | <b>Rendimiento<br/>estacional (%)</b> | <b>Tipo de<br/>energía</b> |
| ACS con gas   | Caldera estándar | 24.00                            | 51.80                                 | Gas natural                |

## 05.02. PROPUESTAS DE ACTUACIÓN Y OBJETIVOS ENERGÉTICOS CONSEGUIDOS

Tomando como referencia el listado de posibles actuaciones objeto de actuación del apartado “02.01. PROGRAMA DE ACTUACIONES SUBVENCIONABLES”, y, con el objetivo de adaptar las mismas a los niveles contemplados en el Real Decreto 853/2021, de 5 de octubre, por el que se regulan los programas de ayuda en materia de rehabilitación residencial y vivienda social del Plan de Recuperación, Transformación y Resiliencia, se elaboran conjuntos de actuaciones subvencionables, y, se comprueba el ahorro energético conseguido con uno de ellos y el nivel al que correspondería según el RD:

| Ahorro energético conseguido con la actuación |
|---|
| $30\% \leq \Delta C_{ep,nren} < 45\%$         |
| $45\% \leq \Delta C_{ep,nren} < 60\%$         |
| $\Delta C_{ep,nren} \geq 60\%$                |

### 05.02.01. VIVIENDA EN BLOQUE PLURIFAMILIAR AISLADO

A continuación, se expone un listado de actuaciones de mejoras consideradas para esta tipología edificatoria junto con el desglose detallado de cada una de las medidas

#### Punto de partida:

- Certificación energética: F

| RESULTADOS                 | Punto de partida |
|----------------------------|------------------|
| Demanda de calefacción     | 78.0 G           |
| Demanda de refrigeración   | 23.2 E           |
| Emisiones de calefacción   | 21.4 E           |
| Emisiones de refrigeración | 4.7 D            |
| Emisiones de ACS           | 20.0 G           |
| Emisiones globales         | 46.1 F           |

#### Actuación 01:

- Adición de aislamiento térmico en fachada por el exterior
  - o Certificación energética: E
  - o Porcentaje de ahorro Energético Conseguido: 28,0 %

| RESULTADOS | Actuación 01 | Punto de partida | Ahorro energético conseguido |
|------------|--------------|------------------|------------------------------|
|------------|--------------|------------------|------------------------------|

|                            |        |        |        |
|----------------------------|--------|--------|--------|
| Demanda de calefacción     | 31.6 D | 78.0 G | 59.50% |
| Demanda de refrigeración   | 20.8 D | 23.2 E | 10.40% |
| Emisiones de calefacción   | 8.6 D  | 21.4 E | 59.5%  |
| Emisiones de refrigeración | 4.2 D  | 4.7 D  | 10.40% |
| Emisiones de ACS           | 20.0 G | 20.0 G | 0,00%  |
| Emisiones globales         | 32.9 E | 46.1 F | 28.70% |

### Actuación 02:

- Adición de aislamiento térmico en fachada por el exterior + Adición de aislamiento térmico en cubierta
  - o Certificación energética: E
  - o Porcentaje de ahorro Energético Conseguido: 34,10 %

| RESULTADOS                 | Actuación 02 | Punto de partida | Ahorro energético conseguido |
|----------------------------|--------------|------------------|------------------------------|
| Demanda de calefacción     | 22.70 D      | 78.0 G           | 70.90%                       |
| Demanda de refrigeración   | 20.5 D       | 23.2 E           | 11.80%                       |
| Emisiones de calefacción   | 6.2 D        | 21.4 E           | 70.90%                       |
| Emisiones de refrigeración | 4.1 D        | 4.7 D            | 11.80%                       |
| Emisiones de ACS           | 20.0 G       | 20.0 G           | 0,00%                        |
| Emisiones globales         | 32.4 E       | 46.1 F           | 34.10%                       |

### Actuación 03:

- Adición de aislamiento térmico en fachada por el exterior + Adición de aislamiento térmico en cubierta + Incorporación de sistema de energía solar térmica para ACS
  - o Certificación energética: E
  - o Porcentaje de ahorro Energético Conseguido: 55,80 %

| RESULTADOS                 | Actuación 03 | Punto de partida | Ahorro energético conseguido |
|----------------------------|--------------|------------------|------------------------------|
| Demanda de calefacción     | 22.7 D       | 78.0 G           | 70.90%                       |
| Demanda de refrigeración   | 20.5 D       | 23.2 E           | 11.80%                       |
| Emisiones de calefacción   | 6.2 D        | 21.4 E           | 70.90%                       |
| Emisiones de refrigeración | 4.1 D        | 4.7 D            | 11.80%                       |
| Emisiones de ACS           | 10.0 G       | 20.0 G           | 0,00%                        |

|                    |        |        |        |
|--------------------|--------|--------|--------|
| Emisiones globales | 20.4 E | 46.1 F | 55.80% |
|--------------------|--------|--------|--------|

#### Actuación 04:

- Adición de aislamiento térmico en fachada por el exterior +  
Adición de aislamiento térmico en cubierta +  
Incorporación de sistema de energía solar térmica para ACS (30% cubierto) +  
Sustitución de ventanas
  - o Certificación energética: D
  - o Porcentaje de ahorro Energético Conseguído: 60,10 %

| RESULTADOS                 | Actuación 04 | Punto de partida | Ahorro energético conseguido |
|----------------------------|--------------|------------------|------------------------------|
| Demanda de calefacción     | 19.7 D       | 78.0 G           | 74.80%                       |
| Demanda de refrigeración   | 15.0 D       | 23.2 E           | 35.50%                       |
| Emisiones de calefacción   | 5.4 C        | 21.4 E           | 74.80%                       |
| Emisiones de refrigeración | 3.00 C       | 4.7 D            | 35.50%                       |
| Emisiones de ACS           | 10.0 G       | 20.0 G           | 50,00%                       |
| Emisiones globales         | 18. 4 D      | 46.1 F           | 60.10%                       |

#### Actuación 05:

- Adición de aislamiento térmico en fachada por el exterior +  
Adición de aislamiento térmico en cubierta +  
Sustitución de equipos de generación par ACS por aerotermia +  
Sustitución de ventanas
  - o Certificación energética: C
  - o Porcentaje de ahorro Energético Conseguído: 78.50 %

| RESULTADOS                 | Actuación 05 | Punto de partida | Ahorro energético conseguido |
|----------------------------|--------------|------------------|------------------------------|
| Demanda de calefacción     | 19.7 D       | 78.0 G           | 74.80%                       |
| Demanda de refrigeración   | 15.0 D       | 23.2 E           | 35.50%                       |
| Emisiones de calefacción   | 5.4 C        | 21.4 E           | 74.80%                       |
| Emisiones de refrigeración | 3.00 C       | 4.7 D            | 35.50%                       |
| Emisiones de ACS           | 1.5 B        | 20.0 G           | 92.70%                       |
| Emisiones globales         | 9.9 C        | 46.1 F           | 78.50%                       |

### 05.02.02. VIVIENDA UNIFAMILIAR ENTRE MEDIANERAS

A continuación, se expone un listado de actuaciones de mejoras consideradas para esta tipología edificatoria junto con el desglose detallado de cada una de las medidas

#### Punto de partida:

- Certificación energética: E

| RESULTADOS                 | Punto de partida |
|----------------------------|------------------|
| Demanda de calefacción     | 66.1 E           |
| Demanda de refrigeración   | 13.3 B           |
| Emisiones de calefacción   | 18.1 E           |
| Emisiones de refrigeración | 5.4 D            |
| Emisiones de ACS           | 5.6 E            |
| Emisiones globales         | 29.1 E           |

#### Actuación 01:

- Adición de aislamiento térmico en fachada por el exterior
  - o Certificación energética: D
  - o Porcentaje de ahorro Energético Conseguido: 22.80 %

| RESULTADOS                 | Actuación 01 | Punto de partida | Ahorro energético conseguido |
|----------------------------|--------------|------------------|------------------------------|
| Demanda de calefacción     | 47.6 D       | 66.1 E           | 27.9%                        |
| Demanda de refrigeración   | 9.4 A        | 13.3 B           | 29.6%                        |
| Emisiones de calefacción   | 13.1 D       | 18.1 E           | 27.9%                        |
| Emisiones de refrigeración | 3.1 B        | 5.4 D            | 29.6%                        |
| Emisiones de ACS           | 6.7 F        | 5.6 E            | 0,00%                        |
| Emisiones globales         | 22.4 D       | 29.1 E           | 22.80%                       |



**Actuación 02:**

- Adición de aislamiento térmico en fachada por el exterior + Adición de aislamiento térmico en cubierta
  - o Certificación energética: D
  - o Porcentaje de ahorro Energético Conseguido: 35,00 %

| <b>RESULTADOS</b>          | <b>Actuación 02</b> | <b>Punto de partida</b> | <b>Ahorro energético conseguido</b> |
|----------------------------|---------------------|-------------------------|-------------------------------------|
| Demanda de calefacción     | 36.4 D              | 66.1 E                  | 44.9%                               |
| Demanda de refrigeración   | 8.2 A               | 13.3 B                  | 38.3%                               |
| Emisiones de calefacción   | 10.0 D              | 18.1 E                  | 44.9%                               |
| Emisiones de refrigeración | 3.3 B               | 5.4 D                   | 38.3%                               |
| Emisiones de ACS           | 5.6 E               | 5.6 E                   | 0,0%                                |
| Emisiones globales         | 18.9 D              | 29.1 E                  | 35.0%                               |

**Actuación 03:**

- Adición de aislamiento térmico en fachada por el exterior + Adición de aislamiento térmico en cubierta + Incorporación de sistema de energía solar térmica para ACS (55% ACS cubierto)
  - o Certificación energética: C
  - o Porcentaje de ahorro Energético Conseguido: 45.70 %

| <b>RESULTADOS</b>          | <b>Actuación 03</b> | <b>Punto de partida</b> | <b>Ahorro energético conseguido</b> |
|----------------------------|---------------------|-------------------------|-------------------------------------|
| Demanda de calefacción     | 36.4 D              | 66.1 E                  | 44.9%                               |
| Demanda de refrigeración   | 8.2 A               | 13.3 B                  | 38.3%                               |
| Emisiones de calefacción   | 10.0 D              | 18.1 E                  | 44.9%                               |
| Emisiones de refrigeración | 3.3 C               | 5.4 D                   | 38.3%                               |
| Emisiones de ACS           | 2.5 D               | 5.6 E                   | 55.0%                               |
| Emisiones globales         | 15.8 D              | 29.1 E                  | 45.7%                               |

**Actuación 04:**

- Adición de aislamiento térmico en fachada por el exterior + Adición de aislamiento térmico en cubierta + Incorporación de sistema de energía solar térmica para ACS (55% ACS cubierto) + Sustitución de ventanas

- Certificación energética: C
- Porcentaje de ahorro Energético Conseguido: 60.60 %

| <b>RESULTADOS</b>          | <b>Actuación 04</b> | <b>Punto de partida</b> | <b>Ahorro energético conseguido</b> |
|----------------------------|---------------------|-------------------------|-------------------------------------|
| Demanda de calefacción     | 33.1 D              | 66.1 E                  | 49.9%                               |
| Demanda de refrigeración   | 5.4 A               | 13.3 B                  | 59.5%                               |
| Emisiones de calefacción   | 9.1 C               | 18.1 E                  | 49.9%                               |
| Emisiones de refrigeración | 2.2 A               | 5.4 D                   | 59.5%                               |
| Emisiones de ACS           | 0.2 A               | 5.6 E                   | 96.3%                               |
| Emisiones globales         | 11.5 C              | 29.1 E                  | 60.6%                               |

#### **Actuación 05:**

- Adición de aislamiento térmico en fachada por el exterior +  
Adición de aislamiento térmico en cubierta +  
Sustitución de equipos de generación de ACS por sistema de aerotermia +  
Sustitución de ventanas
  - Certificación energética: C
  - Porcentaje de ahorro Energético Conseguido: 73.20 %

| <b>RESULTADOS</b>          | <b>Actuación 05</b> | <b>Punto de partida</b> | <b>Ahorro energético conseguido</b> |
|----------------------------|---------------------|-------------------------|-------------------------------------|
| Demanda de calefacción     | 33.1 D              | 66.1 E                  | 49.9%                               |
| Demanda de refrigeración   | 5.4 A               | 13.3 B                  | 59.5%                               |
| Emisiones de calefacción   | 0.0 A               | 18.1 E                  | 100.0%                              |
| Emisiones de refrigeración | 2.2 A               | 5.4 D                   | 59.5%                               |
| Emisiones de ACS           | 5.6 E               | 5.6 E                   | 0.00%                               |
| Emisiones globales         | 7.8 B               | 29.1 E                  | 73.2%                               |

### 05.02.03. VIVIENDA EN BLOQUE PLURIFAMILIAR PAREADO

A continuación, se expone un listado de actuaciones de mejoras consideradas para esta tipología edificatoria junto con el desglose detallado de cada una de las medidas

#### Punto de partida:

- Certificación energética: F

| RESULTADOS                 | Punto de partida |
|----------------------------|------------------|
| Demanda de calefacción     | 59.0 E           |
| Demanda de refrigeración   | 21.1 D           |
| Emisiones de calefacción   | 16.2 E           |
| Emisiones de refrigeración | 4.5 D            |
| Emisiones de ACS           | 10.0 G           |
| Emisiones globales         | 30.6 E           |

#### Actuación 01:

- Adición de aislamiento térmico en fachada por el exterior
  - o Certificación energética: E
  - o Porcentaje de ahorro Energético Conseguido: 11.60 %

| RESULTADOS                 | Actuación 01 | Punto de partida | Ahorro energético conseguido |
|----------------------------|--------------|------------------|------------------------------|
| Demanda de calefacción     | 48.4 E       | 59.0 E           | 18.0%                        |
| Demanda de refrigeración   | 17.0 D       | 21.1 D           | 19.4%                        |
| Emisiones de calefacción   | 13.2 E       | 16.2 E           | 18.0%                        |
| Emisiones de refrigeración | 3.6 D        | 4.5 D            | 19.4%                        |
| Emisiones de ACS           | 10.0 G       | 10.0 G           | 0,00%                        |
| Emisiones globales         | 26.9 E       | 30.6 E           | 12.3%                        |

#### Actuación 02:

- Adición de aislamiento térmico en fachada por el exterior  
Adición de aislamiento térmico en cubierta
  - o Certificación energética: E
  - o Porcentaje de ahorro Energético Conseguido: 30.40 %

| RESULTADOS | Actuación 02 | Punto de partida | Ahorro energético conseguido |
|------------|--------------|------------------|------------------------------|
|------------|--------------|------------------|------------------------------|

|                            |        |        |       |
|----------------------------|--------|--------|-------|
| Demanda de calefacción     | 30.1 D | 59.0 E | 49.0% |
| Demanda de refrigeración   | 14.4 D | 21.1 D | 31.7% |
| Emisiones de calefacción   | 8.2 D  | 16.2 E | 49.0% |
| Emisiones de refrigeración | 3.0 C  | 4.5 D  | 31.7% |
| Emisiones de ACS           | 10.0 G | 10.0 G | 0,00% |
| Emisiones globales         | 21.3 E | 30.6 E | 30.4% |

### Actuación 03:

- Adición de aislamiento térmico en fachada por el exterior  
Adición de aislamiento térmico en cubierta +  
Sustitución de equipos de generación para ACS por caldera de alta eficiencia energética
  - o Certificación energética: D
  - o Porcentaje de ahorro Energético Conseguido: 45.30 %

| <b>RESULTADOS</b>          | <b>Actuación 03</b> | <b>Punto de partida</b> | <b>Ahorro energético conseguido</b> |
|----------------------------|---------------------|-------------------------|-------------------------------------|
| Demanda de calefacción     | 30.1 D              | 59.0 E                  | 49.0%                               |
| Demanda de refrigeración   | 14.4 D              | 21.1 D                  | 31.7%                               |
| Emisiones de calefacción   | 8.2 D               | 16.2 E                  | 49.0%                               |
| Emisiones de refrigeración | 3.0 C               | 4.5 D                   | 31.7%                               |
| Emisiones de ACS           | 5.5 F               | 10.0 G                  | 45.5%                               |
| Emisiones globales         | 16.7 D              | 30.6 E                  | 45.3%                               |

### Actuación 04:

- Adición de aislamiento térmico en fachada por el exterior  
Adición de aislamiento térmico en cubierta +  
Sustitución de equipos de generación para ACS por aerotermia
  - o Certificación energética: D
  - o Porcentaje de ahorro Energético Conseguido: 61.6 %

| <b>RESULTADOS</b>        | <b>Actuación 04</b> | <b>Punto de partida</b> | <b>Ahorro energético conseguido</b> |
|--------------------------|---------------------|-------------------------|-------------------------------------|
| Demanda de calefacción   | 30.1 D              | 59.0 E                  | 49.0%                               |
| Demanda de refrigeración | 14.4 D              | 21.1 D                  | 31.7%                               |

|                            |        |        |       |
|----------------------------|--------|--------|-------|
| Emisiones de calefacción   | 8.2 D  | 16.2 E | 49.0% |
| Emisiones de refrigeración | 3.0 C  | 4.5 D  | 31.7% |
| Emisiones de ACS           | 0.5 A  | 10.0 G | 95.4% |
| Emisiones globales         | 11.8 D | 30.6 E | 61.6% |

#### **Actuación 05:**

- Adición de aislamiento térmico en fachada por el exterior  
Adición de aislamiento térmico en cubierta +  
Sustitución de equipos de generación para ACS por aerotermia +  
Sustitución de ventanas
  - o Certificación energética: C
  - o Porcentaje de ahorro Energético Conseguido: 67.9 %

| <b>RESULTADOS</b>          | <b>Actuación 05</b> | <b>Punto de partida</b> | <b>Ahorro energético conseguido</b> |
|----------------------------|---------------------|-------------------------|-------------------------------------|
| Demanda de calefacción     | 26.5 D              | 59.0 E                  | 55.0%                               |
| Demanda de refrigeración   | 9.9 C               | 21.1 D                  | 53.1%                               |
| Emisiones de calefacción   | 7.3 D               | 16.2 E                  | 55.0%                               |
| Emisiones de refrigeración | 2.1 B               | 4.5 D                   | 53.1%                               |
| Emisiones de ACS           | 0.5 A               | 10.0 G                  | 95.4%                               |
| Emisiones globales         | 9.8 D               | 30.6 E                  | 67.9%                               |

### **05.03. APLICACIÓN DE LOS OBJETIVOS ENERGÉTICOS AL PLAN DE ACTUACIONES**

Una vez analizados los diferentes planes de actuaciones, y, las posibles motivaciones e intereses de los inmuebles objeto de actuación, se estima que las actuaciones podrán enmarcarse dentro de los grupos:

| <b>Ahorro energético conseguido con la actuación</b> | <b>Previsión de inmuebles interesados en acogerse al Plan</b> |
|--|---|
| $30\% \leq \Delta C_{ep,nren} < 45\%$                | 40,00%  |
| $45\% \leq \Delta C_{ep,nren} < 60\%$                | 55,00%  |

|  |       |
|--|-------|
| $\Delta\text{Cep},\text{nren} \geq 60\%$ | 5,00% |
|--|-------|

Tomando como base los análisis realizados en el apartado “05.01. TIPOLOGÍAS EDIFICATORIAS OBJETO DE ANÁLISIS” del presente informe, se estima que los inmuebles se dividen de la siguiente forma según las tipologías edificatorias analizadas previamente:

1. Vivienda en bloque plurifamiliar aislado: 25,00%
2. Vivienda unifamiliar entre medianeras: 50,00%
3. Vivienda en bloque plurifamiliar pareado: 25,00%

A continuación, se elaborará un cómputo de una previsión de actuaciones a realizar en un grupo de 29 viviendas que puedan ser designadas para el municipio de Los Alcázares (214.997,32 €), en otra anualidad – Fase II y pueda abrirse una convocatoria abierta:

| Nº | Tipología edificatoria                   | Número de actuación a realizar | Previsión de nivel de ahorro energético a conseguir |
|----|--|--------------------------------|---|
| 1  | Vivienda en bloque plurifamiliar aislado | Actuación 02                   | $30\% \leq \Delta\text{Cep},\text{nren} < 45\%$     |
| 2  | Vivienda en bloque plurifamiliar aislado | Actuación 02                   | $30\% \leq \Delta\text{Cep},\text{nren} < 45\%$     |
| 3  | Vivienda en bloque plurifamiliar aislado | Actuación 02                   | $30\% \leq \Delta\text{Cep},\text{nren} < 45\%$     |
| 4  | Vivienda en bloque plurifamiliar aislado | Actuación 03                   | $45\% \leq \Delta\text{Cep},\text{nren} < 60\%$     |
| 5  | Vivienda en bloque plurifamiliar aislado | Actuación 03                   | $45\% \leq \Delta\text{Cep},\text{nren} < 60\%$     |
| 6  | Vivienda en bloque plurifamiliar aislado | Actuación 03                   | $45\% \leq \Delta\text{Cep},\text{nren} < 60\%$     |
| 7  | Vivienda en bloque plurifamiliar aislado | Actuación 03                   | $45\% \leq \Delta\text{Cep},\text{nren} < 60\%$     |
| 8  | Vivienda en bloque plurifamiliar aislado | Actuación 04                   | $\Delta\text{Cep},\text{nren} \geq 60\%$            |
| 9  | Vivienda unifamiliar entre medianeras    | Actuación 02                   | $30\% \leq \Delta\text{Cep},\text{nren} < 45\%$     |
| 10 | Vivienda unifamiliar entre medianeras    | Actuación 02                   | $30\% \leq \Delta\text{Cep},\text{nren} < 45\%$     |
| 11 | Vivienda unifamiliar entre medianeras    | Actuación 02                   | $30\% \leq \Delta\text{Cep},\text{nren} < 45\%$     |
| 12 | Vivienda unifamiliar entre medianeras    | Actuación 02                   | $30\% \leq \Delta\text{Cep},\text{nren} < 45\%$     |
| 13 | Vivienda unifamiliar entre medianeras    | Actuación 02                   | $30\% \leq \Delta\text{Cep},\text{nren} < 45\%$     |
| 14 | Vivienda unifamiliar entre medianeras    | Actuación 02                   | $30\% \leq \Delta\text{Cep},\text{nren} < 45\%$     |
| 15 | Vivienda unifamiliar entre medianeras    | Actuación 03                   | $45\% \leq \Delta\text{Cep},\text{nren} < 60\%$     |
| 16 | Vivienda unifamiliar entre medianeras    | Actuación 03                   | $45\% \leq \Delta\text{Cep},\text{nren} < 60\%$     |
| 17 | Vivienda unifamiliar entre medianeras    | Actuación 03                   | $45\% \leq \Delta\text{Cep},\text{nren} < 60\%$     |
| 18 | Vivienda unifamiliar                     | Actuación 03                   | $45\% \leq \Delta\text{Cep},\text{nren} < 60\%$     |

|    |  |              |                                       |
|----|--|--------------|---------------------------------------|
|    | entre medianeras                         |              |                                       |
| 19 | Vivienda unifamiliar entre medianeras    | Actuación 03 | $45\% \leq \Delta C_{ep,nren} < 60\%$ |
| 20 | Vivienda unifamiliar entre medianeras    | Actuación 03 | $45\% \leq \Delta C_{ep,nren} < 60\%$ |
| 21 | Vivienda unifamiliar entre medianeras    | Actuación 03 | $45\% \leq \Delta C_{ep,nren} < 60\%$ |
| 22 | Vivienda unifamiliar entre medianeras    | Actuación 04 | $\Delta C_{ep,nren} \geq 60\%$        |
| 23 | Vivienda en bloque plurifamiliar pareado | Actuación 02 | $30\% \leq \Delta C_{ep,nren} < 45\%$ |
| 24 | Vivienda en bloque plurifamiliar pareado | Actuación 02 | $30\% \leq \Delta C_{ep,nren} < 45\%$ |
| 25 | Vivienda en bloque plurifamiliar pareado | Actuación 02 | $30\% \leq \Delta C_{ep,nren} < 45\%$ |
| 26 | Vivienda en bloque plurifamiliar pareado | Actuación 03 | $45\% \leq \Delta C_{ep,nren} < 60\%$ |
| 27 | Vivienda en bloque plurifamiliar pareado | Actuación 03 | $45\% \leq \Delta C_{ep,nren} < 60\%$ |
| 28 | Vivienda en bloque plurifamiliar pareado | Actuación 03 | $45\% \leq \Delta C_{ep,nren} < 60\%$ |
| 29 | Vivienda en bloque plurifamiliar pareado | Actuación 03 | $45\% \leq \Delta C_{ep,nren} < 60\%$ |





# **04. MEMORIA VIABILIDAD ECONÓMICA**

**PLAN DE RECUPERACIÓN, TRANSFORMACIÓN Y  
RESILIENCIA**

**ESTUDIO Y MEMORIA PARA IMPLANTAR UN PROGRAMA DE  
REHABILITACIÓN Y REGENERACIÓN URBANA EN LOS ALCÁZARES  
ACOGIDO AL PLAN DE RECUPERACIÓN, TRANSFORMACIÓN Y RESILIENCIA**



## **ÍNDICE**

### **04. Memoria viabilidad económica**

#### **04.01. Análisis económico según tipología edificatoria**

##### **04.01.01. Vivienda en bloque plurifamiliar aislado**

##### **04.01.02. Vivienda unifamiliar entre medianeras**

##### **04.01.03. Vivienda en bloque plurifamiliar pareado**

#### **04.02. Aplicación de los objetivos energéticos-económicos al Plan de actuaciones**

##### **04.02.01. Anualidad 2021 – Fase I – Edificio Alcázar**

##### **04.02.02. Criterios de vulnerabilidad en el edificio Alcázares**

##### **04.02.03. Presupuesto edificio Alcázar**

##### **04.02.04. Resumen de previsión de ayuda para el edificio Alcázar**



## 04.01. ANÁLISIS ECONÓMICO SEGÚN TIPOLOGÍA EDIFICATORIA

Partiendo de la información del apartado "05.02. PROPUESTAS DE ACTUACIÓN Y OBJETIVOS ENERGÉTICOS CONSEGUIDOS", se procede a la previsión de una estimación económica para cada una de las actuaciones planteadas para una previsible convocatoria abierta en otra anualidad.

Como punto de partida para la obtención de costes aproximados, además de la experiencia profesional, se ha tenido en cuenta los datos aportados desde CYPE Ingenieros S.A, en su Generador de Precios (España), y más concretamente, los datos establecidos para la Región de Murcia.

### 04.01.01. VIVIENDA EN BLOQUE PLURIFAMILIAR AISLADO

#### Actuación 01:

- Adición de aislamiento térmico en fachada por el exterior
  - o Porcentaje de ahorro Energético Conseguido: 28,00 %

| Coste obra (€) |        |          | Honorarios técnicos (€) |       |        | Licencias y tasas (€) | Coste total (€) |
|----------------|--------|----------|-------------------------|-------|--------|-----------------------|-----------------|
| Base           | IVA    | Total    | Base                    | IVA   | Total  |                       |                 |
| 3.747,90       | 374,79 | 4.122,69 | 449,74                  | 94,44 | 544,19 | 112,43                | 4.779,32        |

#### Actuación 02:

- Adición de aislamiento térmico en fachada por el exterior + Adición de aislamiento térmico en cubierta
  - o Certificación energética: E
  - o Porcentaje de ahorro Energético Conseguido: 34,10 %

| Coste obra (€) |        |          | Honorarios técnicos (€) |        |        | Licencias y tasas (€) | Coste total (€) |
|----------------|--------|----------|-------------------------|--------|--------|-----------------------|-----------------|
| Base           | IVA    | Total    | Base                    | IVA    | Total  |                       |                 |
| 5.547,40       | 554,74 | 6.102,22 | 665,69                  | 139,79 | 805,49 | 166,42                | 7.074,14        |

#### Actuación 03:

- Adición de aislamiento térmico en fachada por el exterior + Adición de aislamiento térmico en cubierta + Incorporación de sistema de energía solar térmica para ACS
  - o Certificación energética: E
  - o Porcentaje de ahorro Energético Conseguido: 55,80 %

| Coste obra (€) |        |          | Honorarios técnicos (€) |        |          | Licencias y tasas (€) | Coste total (€) |
|----------------|--------|----------|-------------------------|--------|----------|-----------------------|-----------------|
| Base           | IVA    | Total    | Base                    | IVA    | Total    |                       |                 |
| 7.556,98       | 755,70 | 8.312,67 | 906,84                  | 190,44 | 1.097,27 | 226,71                | 9.636,66        |

#### Actuación 04:

- Adición de aislamiento térmico en fachada por el exterior +  
Adición de aislamiento térmico en cubierta +  
Incorporación de sistema de energía solar térmica para ACS (30% cubierto) +  
Sustitución de ventanas
  - o Certificación energética: D
  - o Porcentaje de ahorro Energético Conseguído: 60,10 %

| Coste obra (€) |        |           | Honorarios técnicos (€) |        |          | Licencias y tasas (€) | Coste total (€) |
|----------------|--------|-----------|-------------------------|--------|----------|-----------------------|-----------------|
| Base           | IVA    | Total     | Base                    | IVA    | Total    |                       |                 |
| 9.806,98       | 980,70 | 10.787,67 | 1.176,84                | 247,14 | 1.423,97 | 294,21                | 12.505,86       |

#### Actuación 05:

- Adición de aislamiento térmico en fachada por el exterior +  
Adición de aislamiento térmico en cubierta +  
Sustitución de equipos de generación par ACS por aerotermia +  
Sustitución de ventanas
  - o Certificación energética: C
  - o Porcentaje de ahorro Energético Conseguído: 78.50 %

| Coste obra (€) |          |           | Honorarios técnicos (€) |        |          | Licencias y tasas (€) | Coste total (€) |
|----------------|----------|-----------|-------------------------|--------|----------|-----------------------|-----------------|
| Base           | IVA      | Total     | Base                    | IVA    | Total    |                       |                 |
| 17.768,37      | 1.776,84 | 19.545,21 | 2.132,20                | 447,76 | 2.579,97 | 533,05                | 22.658,23       |

#### 04.01.02. VIVIENDA UNIFAMILIAR ENTRE MEDIANERAS

##### Actuación 01:

- Adición de aislamiento térmico en fachada por el exterior
  - o Certificación energética: D
  - o Porcentaje de ahorro Energético Conseguído: 22.80 %

| Coste obra (€) |     |       | Honorarios técnicos (€) |        |          | Licencias y tasas (€) | Coste total (€) |
|----------------|-----|-------|-------------------------|--------|----------|-----------------------|-----------------|
| Base           | IVA | Total | Base                    | IVA    | Total    |                       |                 |
| 7.020          | 702 | 7.722 | 842,40                  | 176,90 | 1.019,30 | 210,60                | 8.951,90        |

##### Actuación 02:

- Adición de aislamiento térmico en fachada por el exterior +  
Adición de aislamiento térmico en cubierta
  - o Certificación energética: D
  - o Porcentaje de ahorro Energético Conseguído: 35,00 %

| Coste obra (€) |       |        | Honorarios técnicos (€) |         |          | Licencias y tasas (€) | Coste total (€) |
|----------------|-------|--------|-------------------------|---------|----------|-----------------------|-----------------|
| Base           | IVA   | Total  | Base                    | IVA     | Total    |                       |                 |
| 11.420         | 1.142 | 12.562 | 1.370,4                 | 287,784 | 1.658,18 | 342,6                 | 14.562,78       |

#### Actuación 03:

- Adición de aislamiento térmico en fachada por el exterior + Adición de aislamiento térmico en cubierta + Incorporación de sistema de energía solar térmica para ACS (55% ACS cubierto)
  - o Certificación energética: C
  - o Porcentaje de ahorro Energético Conseguido: 45.70 %

| Coste obra (€) |       |        | Honorarios técnicos (€) |        |          | Licencias y tasas (€) | Coste total (€) |
|----------------|-------|--------|-------------------------|--------|----------|-----------------------|-----------------|
| Base           | IVA   | Total  | Base                    | IVA    | Total    |                       |                 |
| 14.920         | 1.492 | 16.412 | 1.790,40                | 375,98 | 2.166,38 | 447,60                | 19.025,98       |

#### Actuación 04:

- Adición de aislamiento térmico en fachada por el exterior + Adición de aislamiento térmico en cubierta + Incorporación de sistema de energía solar térmica para ACS (55% ACS cubierto) Sustitución de ventanas
  - o Certificación energética: C
  - o Porcentaje de ahorro Energético Conseguido: 60.60 %

| Coste obra (€) |       |        | Honorarios técnicos (€) |        |          | Licencias y tasas (€) | Coste total (€) |
|----------------|-------|--------|-------------------------|--------|----------|-----------------------|-----------------|
| Base           | IVA   | Total  | Base                    | IVA    | Total    |                       |                 |
| 18.520         | 1.852 | 20.372 | 2.222,40                | 466,70 | 2.689,10 | 555,60                | 23.616,70       |

#### Actuación 05:

- Adición de aislamiento térmico en fachada por el exterior + Adición de aislamiento térmico en cubierta + Sustitución de equipos de generación de ACS por sistema de aerotermia + Sustitución de ventanas
  - o Certificación energética: C
  - o Porcentaje de ahorro Energético Conseguido: 73.20 %

| Coste obra (€) |       |        | Honorarios técnicos (€) |        |          | Licencias y tasas (€) | Coste total (€) |
|----------------|-------|--------|-------------------------|--------|----------|-----------------------|-----------------|
| Base           | IVA   | Total  | Base                    | IVA    | Total    |                       |                 |
| 26.020         | 2.602 | 28.622 | 3.122,40                | 655,70 | 3.778,10 | 780,60                | 33.180,70       |

### 04.01.03. VIVIENDA EN BLOQUE PLURIFAMILIAR PAREADO

#### Actuación 01:

- Adición de aislamiento térmico en fachada por el exterior
  - o Certificación energética: E
  - o Porcentaje de ahorro Energético Conseguído: 11.60 %

| Coste obra (€) |     |       | Honorarios técnicos (€) |        |        | Licencias y tasas (€) | Coste total (€) |
|----------------|-----|-------|-------------------------|--------|--------|-----------------------|-----------------|
| Base           | IVA | Total | Base                    | IVA    | Total  |                       |                 |
| 5.850          | 585 | 6.435 | 702,00                  | 147,42 | 849,42 | 175,50                | 7.459,92        |

#### Actuación 02:

- Adición de aislamiento térmico en fachada por el exterior  
Adición de aislamiento térmico en cubierta
  - o Certificación energética: E
  - o Porcentaje de ahorro Energético Conseguído: 30.40 %

| Coste obra (€) |     |       | Honorarios técnicos (€) |     |          | Licencias y tasas (€) | Coste total (€) |
|----------------|-----|-------|-------------------------|-----|----------|-----------------------|-----------------|
| Base           | IVA | Total | Base                    | IVA | Total    |                       |                 |
| 8.730          | 873 | 9.603 | 1.047                   | 220 | 1.267,60 | 261,90                | 11.132,50       |

#### Actuación 03:

- Adición de aislamiento térmico en fachada por el exterior  
Adición de aislamiento térmico en cubierta +  
Sustitución de equipos de generación para ACS por caldera de alta eficiencia energética
  - o Certificación energética: D
  - o Porcentaje de ahorro Energético Conseguído: 45.30 %

| Coste obra (€) |          |           | Honorarios técnicos (€) |        |          | Licencias y tasas (€) | Coste total (€) |
|----------------|----------|-----------|-------------------------|--------|----------|-----------------------|-----------------|
| Base           | IVA      | Total     | Base                    | IVA    | Total    |                       |                 |
| 13.476         | 1.347,60 | 14.823,60 | 1.617,12                | 339,60 | 1.956,72 | 404,28                | 17.184,60       |

#### Actuación 04:

- Adición de aislamiento térmico en fachada por el exterior  
Adición de aislamiento térmico en cubierta +  
Sustitución de equipos de generación para ACS por aerotermia
  - o Certificación energética: D



- Porcentaje de ahorro Energético Conseguido: 61.6 %

| Coste obra (€) |          |           | Honorarios técnicos (€) |        |          | Licencias y tasas (€) | Coste total (€) |
|----------------|----------|-----------|-------------------------|--------|----------|-----------------------|-----------------|
| Base           | IVA      | Total     | Base                    | IVA    | Total    |                       |                 |
| 23.676         | 2.367,60 | 26.043,60 | 2.841,12                | 596,64 | 3.437,76 | 710,28                | 30.191,64       |

#### Actuación 05:

- Adición de aislamiento térmico en fachada por el exterior  
Adición de aislamiento térmico en cubierta +  
Sustitución de equipos de generación para ACS por aerotermia +  
Sustitución de ventanas
  - Certificación energética: C
  - Porcentaje de ahorro Energético Conseguido: 67.9 %

| Coste obra (€) |          |           | Honorarios técnicos (€) |        |          | Licencias y tasas (€) | Coste total (€) |
|----------------|----------|-----------|-------------------------|--------|----------|-----------------------|-----------------|
| Base           | IVA      | Total     | Base                    | IVA    | Total    |                       |                 |
| 32.551,20      | 3.255,12 | 35.806,32 | 3.906,14                | 820,29 | 4.726,43 | 976,54                | 41.509,29       |

## 04.02. APLICACIÓN DE LOS OBJETIVOS ENERGÉTICOS-ECONÓMICOS AL PLAN DE ACTUACIONES

Partiendo de las cifras económicas provisionales otorgadas al municipio de los Alcázares para la anualidad 2021, de la previsión de presupuestos y de las cuantías máximas de ayudas establecidas por el Real Decreto 853/2021, de 5 de octubre, para el «Programa de ayuda a las actuaciones de rehabilitación a nivel de barrio», se procede a la realización de una estimación en el cálculo general del presupuesto.

- Anualidad 2021\_Estadio previo:

| Municipio     | Nº viviendas mínimas | Subvención provisional |
|---------------|----------------------|------------------------|
| Los Alcázares | 29                   | 214.997,32 €           |

### 04.02.01. ANUALIDAD 2021 - FASE I - EDIFICIO ALCÁZAR

En la reunión en la Consejería de Fomento e Infraestructuras el 17 de junio de 2022 se transmite la posibilidad expresada por la CARM, en cuanto a que el programa asignado a los Ayuntamientos pueda ser llevado a cabo por gestión directa por el Ayuntamiento, eligiendo este los edificios y/o viviendas de titularidad privada donde actuar, siempre que se encuentren dentro de la ERRP.

El Ayuntamiento de Los Alcázares estudia las diferentes posibilidades y decide proceder mediante gestión directa, ya que la apertura de una convocatoria abierta alargaría los plazos de elección, poniendo en riesgo la consecución de los objetivos en los plazos establecidos, lo que provocaría la probable exclusión en posteriores anualidades o convocatorias.

Por ello, el equipo técnico busca una edificación que cumpla los requisitos establecidos y pueda servir de actuación piloto y palanca para la regeneración y rehabilitación edificatoria en Los Alcázares para esta primera anualidad. Tras un estudio de diferentes alternativas se propone la rehabilitación del edificio Alcázar, que tiene la siguiente información catastral:

| Referencia parcela catastral | Información parcela catastral   | Número de viviendas | Información gráfica   | Superficie construida (m <sup>2</sup> ) | Edad edificación |
|------------------------------|---|---------------------|---|---|------------------|
| 9392601XG8799A               | <a href="https://www1.sedecatastro.gob.es/CYCBienInmueble/OVCListaBienes.aspx?rc1=9392601&amp;rc2=XG8799A">https://www1.sedecatastro.gob.es/CYCBienInmueble/OVCListaBienes.aspx?rc1=9392601&amp;rc2=XG8799A</a> | 41                  | <a href="http://ovc.catastro.meh.es/OVCServWeb/OVCWcfLibres/OVCFotoFachada.svc/RecuperarFotoFachadaGet?ReferenciaCatastral=9392601XG8799A">http://ovc.catastro.meh.es/OVCServWeb/OVCWcfLibres/OVCFotoFachada.svc/RecuperarFotoFachadaGet?ReferenciaCatastral=9392601XG8799A</a> | 5.321                                   | 1969             |





La elección del edificio Alcázar se realiza por los siguientes motivos:

- La situación estratégica del inmueble, que se encuentra en el centro urbano, muy visible, ya que en él se cruzan las dos arterias más importantes del pueblo y se ubica en un entorno en plena modernización.
- El inmueble tiene un gran potencial para mejorar su eficiencia energética, ya que fue construido en 1969.
- La fachada del edificio necesita un “lavado de cara”, que puede ser aprovechado para mejorar su aislamiento por el exterior.
- La cubierta plana supone una gran oportunidad para instalar energías renovables y otras instalaciones.
- El edificio cuenta con más de 29 viviendas, lo que posibilita que en un solo proyecto se cumpla con el objetivo de la CARM para el Ayuntamiento de Los Alcázares.
- El proyecto piloto puede tener un gran impacto en el entorno, y sus resultados sean muy visibles, que sea ejemplarizante y anime a otros propietarios a rehabilitar sus edificios.
- Esta actuación mejorará las cualidades de las viviendas, revalorizando estas, sus locales y todo el entorno.
- La actuación pretende evitar la degradación del casco histórico, en el que las viviendas antiguas ya no cumplen las necesidades y calidades que exigen los usuarios en la actualidad.
- La actuación cuenta con el apoyo mayoritario de la Comunidad de Propietarios del edificio Alcázar.

El edificio Alcázar tiene las siguientes características generales:

Se trata de una parcela con varios inmuebles (división horizontal) situada en la Avenida Libertad, 36 del municipio. Se compone de Planta baja + 3, y, cada una de sus plantas tiene una superficie de 1.593 m<sup>2</sup>. El edificio cuenta con 41 viviendas y con una superficie de 806 m<sup>2</sup> de locales comerciales, oficinas y almacenes en planta baja.

A continuación, se detalla información de cada una de las viviendas que componen la edificación:

| Referencia catastral inmueble | Dirección                            | Uso         | Superficie construida (m <sup>2</sup> ) | Año construcción | Participación del inmueble (%) |
|-------------------------------|--------------------------------------|-------------|---|------------------|--------------------------------|
| 9392601XG8799A0002HW          | CL FUSTER 36 e/p/p/ 3/01/A           | Residencial | 106                                     | 1969             | 1,97                           |
| 9392601XG8799A0003JE          | CL FUSTER 36 e/p/p/ 3/01/B           | Residencial | 110                                     | 1969             | 1,95                           |
| 9392601XG8799A0004KR          | CL FUSTER 36 e/p/p/ 3/02/A           | Residencial | 106                                     | 1969             | 1,79                           |
| 9392601XG8799A0005LT          | CL FUSTER 36 e/p/p/ 3/02/B           | Residencial | 110                                     | 1969             | 1,95                           |
| 9392601XG8799A0006BY          | CL FUSTER 36 e/p/p/ 3/03/A           | Residencial | 106                                     | 1969             | 1,93                           |
| 9392601XG8799A0007ZU          | CL FUSTER 36 e/p/p/ 3/03/B           | Residencial | 110                                     | 1969             | 1,95                           |
| 9392601XG8799A0008XI          | CL FUSTER 36 e/p/p/ /00/53           | Residencial | 82                                      | 1969             | 1,48                           |
| 9392601XG8799A0009MO          | AV TRECE DE OCTUBRE 36 e/p/p/ 2/01/A | Residencial | 104                                     | 1969             | 1,93                           |
| 9392601XG8799A0010ZU          | AV TRECE DE OCTUBRE 36 e/p/p/ 2/01/B | Residencial | 105                                     | 1969             | 1,95                           |
| 9392601XG8799A0011XI          | AV TRECE DE OCTUBRE 36 e/p/p/ 2/02/A | Residencial | 104                                     | 1969             | 1,79                           |
| 9392601XG8799A0012MO          | AV TRECE DE OCTUBRE 36 e/p/p/ 2/02/B | Residencial | 105                                     | 1969             | 1,95                           |
| 9392601XG8799A0013QP          | AV TRECE DE OCTUBRE 36 e/p/p/ 2/03/A | Residencial | 104                                     | 1969             | 1,93                           |
| 9392601XG8799A0014WA          | AV TRECE DE OCTUBRE 36 e/p/p/ 2/03/B | Residencial | 105                                     | 1969             | 1,95                           |
| 9392601XG8799A0015ES          | CL LOS LUISOS 36 e/p/p/ /00/55       | Residencial | 81                                      | 1969             | 1,65                           |
| 9392601XG8799A0016RD          | CL LOS LUISOS 36 e/p/p/ 5/01/0A      | Residencial | 105                                     | 1969             | 1,95                           |
| 9392601XG8799A0017TF          | CL LOS LUISOS 36 e/p/p/ 5/01/B       | Residencial | 105                                     | 1969             | 2,20                           |
| 9392601XG8799A0018YG          | CL LOS LUISOS 36 e/p/p/ 5/02/A       | Residencial | 105                                     | 1969             | 1,95                           |

|                      |                                   |             |     |      |      |
|----------------------|-----------------------------------|-------------|-----|------|------|
| 9392601XG8799A0019UH | CL LOS LUISOS<br>36 e/p/p/ 5/02/B | Residencial | 105 | 1969 | 1,95 |
| 9392601XG8799A0020TF | CL LOS LUISOS<br>36 e/p/p/ 5/03/A | Residencial | 105 | 1969 | 1,95 |
| 9392601XG8799A0021YG | CL LOS LUISOS<br>36 e/p/p/ 5/03/B | Residencial | 105 | 1969 | 1,95 |
| 9392601XG8799A0023IJ | AV LIBERTAD 36<br>e/p/p/ 1/01/A   | Residencial | 97  | 1969 | 1,79 |
| 9392601XG8799A0024OK | AV LIBERTAD 36<br>e/p/p/ 1/01/B   | Residencial | 105 | 1969 | 1,95 |
| 9392601XG8799A0025PL | AV LIBERTAD 36<br>e/p/p/ 1/01/C   | Residencial | 100 | 1969 | 1,85 |
| 9392601XG8799A0026AB | AV LIBERTAD 36<br>e/p/p/ 1/02/A   | Residencial | 97  | 1969 | 1,79 |
| 9392601XG8799A0027SZ | AV LIBERTAD 36<br>e/p/p/ 1/02/B   | Residencial | 105 | 1969 | 1,95 |
| 9392601XG8799A0028DX | AV LIBERTAD 36<br>e/p/p/ 1/02/C   | Residencial | 100 | 1969 | 1,85 |
| 9392601XG8799A0029FM | AV LIBERTAD 36<br>e/p/p/ 1/03/A   | Residencial | 97  | 1969 | 1,79 |
| 9392601XG8799A0030SZ | AV LIBERTAD 36<br>e/p/p/ 1/03/B   | Residencial | 105 | 1969 | 1,95 |
| 9392601XG8799A0031DX | AV LIBERTAD 36<br>e/p/p/ 1/03/C   | Residencial | 100 | 1969 | 1,85 |
| 9392601XG8799A0033GQ | AV LIBERTAD 36<br>e/p/p/ 6/01/A   | Residencial | 98  | 1969 | 1,81 |
| 9392601XG8799A0034HW | AV LIBERTAD 36<br>e/p/p/ 6/01/B   | Residencial | 117 | 1969 | 1,95 |
| 9392601XG8799A0035JE | AV LIBERTAD 36<br>e/p/p/ 6/02/A   | Residencial | 98  | 1969 | 1,81 |
| 9392601XG8799A0036KR | AV LIBERTAD 36<br>e/p/p/ 6/02/B   | Residencial | 117 | 1969 | 2,20 |
| 9392601XG8799A0037LT | AV LIBERTAD 36<br>e/p/p/ 6/03/A   | Residencial | 98  | 1969 | 1,81 |
| 9392601XG8799A0038BY | AV LIBERTAD 36<br>e/p/p/ 6/03/B   | Residencial | 117 | 1969 | 2,20 |
| 9392601XG8799A0042ZU | CL FUSTER 36<br>e/p/p/ 4/01/A     | Residencial | 105 | 1969 | 1,93 |
| 9392601XG8799A0043XI | CL FUSTER 36<br>e/p/p/ 4/01/B     | Residencial | 105 | 1969 | 1,95 |
| 9392601XG8799A0044MO | CL FUSTER 36<br>e/p/p/ 4/02/A     | Residencial | 105 | 1969 | 1,95 |
| 9392601XG8799A0045QP | CL FUSTER 36<br>e/p/p/ 4/02/B     | Residencial | 105 | 1969 | 1,95 |
| 9392601XG8799A0046WA | CL FUSTER 36<br>e/p/p/ 4/03/A     | Residencial | 105 | 1969 | 1,95 |
| 9392601XG8799A0047ES | CL FUSTER 36<br>e/p/p/ 4/03/B     | Residencial | 105 | 1969 | 1,95 |





A continuación, se detalla información de cada una de los locales comerciales, oficinas y otros espacios en planta baja que pueden tenerse en cuenta en la tabla 15.1 del Real Decreto 853/2021 que componen la edificación:

| Referencia catastral inmueble | Dirección                                | Uso        | Superficie construida (m <sup>2</sup> ) | Año construcción | Participación del inmueble (%) |
|-------------------------------|--|------------|---|------------------|--------------------------------|
| 9392601XG8799A0001GQ          | CL FUSTER 36<br>e/p/p/ 1/00/49           | Oficinas   | 185                                     | 1969             | 3,76                           |
| 9392601XG8799A0022UH          | AV LIBERTAD 36<br>e/p/p/ /00/40          | Comercial  | 57                                      | 1969             | 1,16                           |
| 9392601XG8799A0032FM          | AV LIBERTAD 36<br>e/p/p/ /00/48          | Comercial  | 204                                     | 1969             | 4,15                           |
| 9392601XG8799A0039ZU          | AV TRECE DE OCTUBRE 36<br>e/p/p/ /00/16  | Comercial  | 75                                      | 1969             | 1,52                           |
| 9392601XG8799A0040LT          | AV TRECE DE OCTUBRE 36<br>e/p/p/ /00/18° | Industrial | 81                                      | 1969             | 1,65                           |
| 9392601XG8799A0041BY          | AV TRECE DE OCTUBRE 36<br>e/p/p/ /00/22  | Industrial | 151                                     | 1969             | 3,07                           |
| 9392601XG8799A0062SZ          | AV TRECE DE OCTUBRE 36<br>e/p/p/ 1/00/20 | Industrial | 53                                      | 1969             | 1,08                           |

#### **04.02.02. CRITERIOS DE VULNERABILIDAD EN EL EDIFICIO ALCÁZAR**

Se considerará que una unidad de convivencia está en situación de vulnerabilidad cuando se cumpla alguno de los criterios que se recogen a continuación, considerando la composición de la unidad de convivencia, la suma de los ingresos de todos sus miembros, y el número de veces el IPREM (14 pagas) referido a la fecha de solicitud de la ayuda:

- Unidad de convivencia en la que el conjunto de los ingresos de sus miembros sea igual o inferior a 2,0 veces el IPREM.
- Unidad de convivencia en la que al menos uno de sus miembros sea o menor o tenga un grado de discapacidad reconocido igual o superior al 33%: hasta 2,5 veces el IPREM.
- Unidad de convivencia en la que al menos dos de sus miembros sean o menores o tengan un grado de discapacidad reconocido igual o superior al 33%: hasta 2,7 veces el IPREM.
- Unidad de convivencia en la que al menos tres de sus miembros sean o menores o tengan un grado de discapacidad reconocido igual o superior al 33%: hasta 3 veces el IPREM.

Cuando se identifiquen situaciones de vulnerabilidad económica, según lo dispuesto en el presente acuerdo, la cuantía máxima de la ayuda por vivienda no superará los valores establecidos a continuación para cada uno de los dos programas, en función del ahorro energético conseguido con la actuación, referido al indicador de consumo de energía primaria no renovable de la certificación de eficiencia energética del edificio.

| <b>Ahorro energético conseguido con la actuación</b> | <b>Cuantía máxima de la ayuda por Vivienda en situación de vulnerabilidad (euros)</b> |                   |
|--|---|-------------------|
|  | <b>Programa 1</b>   | <b>Programa 3</b> |
| $30\% \leq \Delta C_{ep,nren} < 45\%$                | 20.250  | 15.750            |
| $45\% \leq \Delta C_{ep,nren} < 60\%$                | 22.308  | 17.846            |
| $\Delta C_{ep,nren} \geq 60\%$                       | 26.750  | 23.500            |

En el caso de la fase I, para la anualidad 2021 se considera que el 10% se contempla que el 10% de los propietarios se encuentren en situación de vulnerabilidad, por lo que se solicita para 4 de las viviendas una subvención total del 100% .

#### **04.02.03. PRESUPUESTO EDIFICIO ALCÁZAR.**

En el momento de la reunión y acuerdo mayoritario de la comunidad de propietarios del edificio Alcázar se pone de manifiesto que el edificio no cuenta con informe de eficiencia energética y, aunque se estima que su situación actual es bastante deficiente, no se tiene ningún documento que nos permita estimar el posible ahorro energético a conseguir con la actuación, pero los vecinos se muestran favorables a realizar una intervención integral que permita el mayor ahorro energético posible. Aunque ya está en marcha la elaboración del «Libro del edificio existente para la rehabilitación», para esta memoria y el Acuerdo Bilateral se plantea la situación más previsible: que se consiga un ahorro energético entre el 45 y 60% (Supuesto 1). Aunque es posible que se pueda alcanzar un ahorro energético igual o mayor del 60% (Supuesto 2), sin tener el Libro del Edificio y Proyecto de Rehabilitación, es demasiado aventurado afirmar que se vaya a conseguir este objetivo, por tanto, para el Acuerdo Bilateral optamos por la opción mas segura (Supuesto 1), porque estamos convencidos que se puede conseguir un ahorro

energético entre el 45 y 60% sin demasiados problemas. Para el cálculo del presupuesto nos acogemos a los máximos subvencionables del Real Decreto, ya que con el aumento de precios es de prever que el coste sea superior al previsto en la tabla. Aunque después el «Libro del edificio existente para la rehabilitación» y el «Proyecto de rehabilitación» puedan ajustar estos importes.

Para la edificación seleccionada, se prevé la siguiente designación económica de fondos con la **SUPUESTO 1** (ahorro energético entre el 45 y 60%) :

| Nº | Tipología edificatoria   | Superficie | Previsión de nivel de ahorro energético a conseguir | % máximo subvención | Coste     | Subvención |
|----|--|------------|---|---------------------|-----------|------------|
| 1  | Vivienda en bloque plurifamiliar aislado<br>VULNERABILIDAD ECONÓMICA | -          | $45\% \leq \Delta C_{ep,nren} < 60\%$               | 100                 | 22.307,70 | 22.307,70  |
| 2  | Vivienda en bloque plurifamiliar aislado<br>VULNERABILIDAD ECONÓMICA | -          | $45\% \leq \Delta C_{ep,nren} < 60\%$               | 100                 | 22.307,70 | 22.307,70  |
| 3  | Vivienda en bloque plurifamiliar aislado<br>VULNERABILIDAD ECONÓMICA | -          | $45\% \leq \Delta C_{ep,nren} < 60\%$               | 100                 | 22.307,70 | 22.307,70  |
| 4  | Vivienda en bloque plurifamiliar aislado<br>VULNERABILIDAD ECONÓMICA | -          | $45\% \leq \Delta C_{ep,nren} < 60\%$               | 100                 | 22.307,70 | 22.307,70  |
| 5  | Vivienda en bloque plurifamiliar aislado                             | -          | $45\% \leq \Delta C_{ep,nren} < 60\%$               | 65                  | 22.307,70 | 14.500     |
| 6  | Vivienda en bloque plurifamiliar aislado                             | -          | $45\% \leq \Delta C_{ep,nren} < 60\%$               | 65                  | 22.307,70 | 14.500     |
| 7  | Vivienda en bloque plurifamiliar aislado                             | -          | $45\% \leq \Delta C_{ep,nren} < 60\%$               | 65                  | 22.307,70 | 14.500     |
| 8  | Vivienda en bloque plurifamiliar aislado                             | -          | $45\% \leq \Delta C_{ep,nren} < 60\%$               | 65                  | 22.307,70 | 14.500     |
| 9  | Vivienda en bloque plurifamiliar aislado                             | -          | $45\% \leq \Delta C_{ep,nren} < 60\%$               | 65                  | 22.307,70 | 14.500     |
| 10 | Vivienda en bloque plurifamiliar aislado                             | -          | $45\% \leq \Delta C_{ep,nren} < 60\%$               | 65                  | 22.307,70 | 14.500     |
| 11 | Vivienda en bloque plurifamiliar aislado                             | -          | $45\% \leq \Delta C_{ep,nren} < 60\%$               | 65                  | 22.307,70 | 14.500     |
| 12 | Vivienda en bloque plurifamiliar aislado                             | -          | $45\% \leq \Delta C_{ep,nren} < 60\%$               | 65                  | 22.307,70 | 14.500     |
| 13 | Vivienda en bloque plurifamiliar aislado                             | -          | $45\% \leq \Delta C_{ep,nren} < 60\%$               | 65                  | 22.307,70 | 14.500     |



|    |  |   |                                       |    |           |        |
|----|--|---|---------------------------------------|----|-----------|--------|
| 14 | Vivienda en bloque plurifamiliar aislado | - | $45\% \leq \Delta C_{ep,nren} < 60\%$ | 65 | 22.307,70 | 14.500 |
| 15 | Vivienda en bloque plurifamiliar aislado | - | $45\% \leq \Delta C_{ep,nren} < 60\%$ | 65 | 22.307,70 | 14.500 |
| 16 | Vivienda en bloque plurifamiliar aislado | - | $45\% \leq \Delta C_{ep,nren} < 60\%$ | 65 | 22.307,70 | 14.500 |
| 17 | Vivienda en bloque plurifamiliar aislado | - | $45\% \leq \Delta C_{ep,nren} < 60\%$ | 65 | 22.307,70 | 14.500 |
| 18 | Vivienda en bloque plurifamiliar aislado | - | $45\% \leq \Delta C_{ep,nren} < 60\%$ | 65 | 22.307,70 | 14.500 |
| 19 | Vivienda en bloque plurifamiliar aislado | - | $45\% \leq \Delta C_{ep,nren} < 60\%$ | 65 | 22.307,70 | 14.500 |
| 20 | Vivienda en bloque plurifamiliar aislado | - | $45\% \leq \Delta C_{ep,nren} < 60\%$ | 65 | 22.307,70 | 14.500 |
| 21 | Vivienda en bloque plurifamiliar aislado | - | $45\% \leq \Delta C_{ep,nren} < 60\%$ | 65 | 22.307,70 | 14.500 |
| 22 | Vivienda en bloque plurifamiliar aislado | - | $45\% \leq \Delta C_{ep,nren} < 60\%$ | 65 | 22.307,70 | 14.500 |
| 23 | Vivienda en bloque plurifamiliar aislado | - | $45\% \leq \Delta C_{ep,nren} < 60\%$ | 65 | 22.307,70 | 14.500 |
| 24 | Vivienda en bloque plurifamiliar aislado | - | $45\% \leq \Delta C_{ep,nren} < 60\%$ | 65 | 22.307,70 | 14.500 |
| 25 | Vivienda en bloque plurifamiliar aislado | - | $45\% \leq \Delta C_{ep,nren} < 60\%$ | 65 | 22.307,70 | 14.500 |
| 26 | Vivienda en bloque plurifamiliar aislado | - | $45\% \leq \Delta C_{ep,nren} < 60\%$ | 65 | 22.307,70 | 14.500 |
| 27 | Vivienda en bloque plurifamiliar aislado | - | $45\% \leq \Delta C_{ep,nren} < 60\%$ | 65 | 22.307,70 | 14.500 |
| 28 | Vivienda en bloque plurifamiliar aislado | - | $45\% \leq \Delta C_{ep,nren} < 60\%$ | 65 | 22.307,70 | 14.500 |
| 29 | Vivienda en bloque plurifamiliar aislado | - | $45\% \leq \Delta C_{ep,nren} < 60\%$ | 65 | 22.307,70 | 14.500 |
| 30 | Vivienda en bloque plurifamiliar aislado | - | $45\% \leq \Delta C_{ep,nren} < 60\%$ | 65 | 22.307,70 | 14.500 |
| 31 | Vivienda en bloque plurifamiliar aislado | - | $45\% \leq \Delta C_{ep,nren} < 60\%$ | 65 | 22.307,70 | 14.500 |
| 32 | Vivienda en bloque plurifamiliar aislado | - | $45\% \leq \Delta C_{ep,nren} < 60\%$ | 65 | 22.307,70 | 14.500 |
| 33 | Vivienda en bloque plurifamiliar aislado | - | $45\% \leq \Delta C_{ep,nren} < 60\%$ | 65 | 22.307,70 | 14.500 |

|                         |   |                    |                                       |                      |           |                         |
|-------------------------|---|--------------------|---------------------------------------|----------------------|-----------|-------------------------|
| 34                      | Vivienda en bloque plurifamiliar aislado        | -                  | $45\% \leq \Delta C_{ep,nren} < 60\%$ | 65                   | 22.307,70 | 14.500                  |
| 35                      | Vivienda en bloque plurifamiliar aislado        | -                  | $45\% \leq \Delta C_{ep,nren} < 60\%$ | 65                   | 22.307,70 | 14.500                  |
| 36                      | Vivienda en bloque plurifamiliar aislado        | -                  | $45\% \leq \Delta C_{ep,nren} < 60\%$ | 65                   | 22.307,70 | 14.500                  |
| 37                      | Vivienda en bloque plurifamiliar aislado        | -                  | $45\% \leq \Delta C_{ep,nren} < 60\%$ | 65                   | 22.307,70 | 14.500                  |
| 38                      | Vivienda en bloque plurifamiliar aislado        | -                  | $45\% \leq \Delta C_{ep,nren} < 60\%$ | 65                   | 22.307,70 | 14.500                  |
| 39                      | Vivienda en bloque plurifamiliar aislado        | -                  | $45\% \leq \Delta C_{ep,nren} < 60\%$ | 65                   | 22.307,70 | 14.500                  |
| 40                      | Vivienda en bloque plurifamiliar aislado        | -                  | $45\% \leq \Delta C_{ep,nren} < 60\%$ | 65                   | 22.307,70 | 14.500                  |
| 41                      | Vivienda en bloque plurifamiliar aislado        | -                  | $45\% \leq \Delta C_{ep,nren} < 60\%$ | 65                   | 22.307,70 | 14.500                  |
| 42                      | Locales comerciales u otros usos en planta baja | 806 m <sup>2</sup> | $45\% \leq \Delta C_{ep,nren} < 60\%$ | 130 €/m <sup>2</sup> | 161.200   | 104.780                 |
| <b>SUBVENCIÓN TOTAL</b> |   |                    |                                       |                      |           | <b>730.510,80<br/>€</b> |

#### **04.02.04. RESUMEN DE PREVISIÓN DE AYUDA PARA EL EDIFICIO ALCÁZAR**

El resumen final de la subvención quedaría de la siguiente forma:

##### **SUPUESTO 1 – $45\% \leq \Delta C_{ep,nren} < 60\%$**

Previsión de coste total con valores máximos de la Tabla 15.1 : **1.075.815,70 €**

Previsión de ayuda subvencionable total con valores máximos de la Tabla 15.1 : **730.510,80 €**



# **06.PLAN DE REALOJO**

## **PLAN DE RECUPERACIÓN, TRANSFORMACIÓN Y RESILIENCIA**

**ESTUDIO Y MEMORIA PARA IMPLANTAR UN PROGRAMA DE  
REHABILITACIÓN Y REGENERACIÓN URBANA EN LOS ALCÁZARES  
ACOGIDO AL PLAN DE RECUPERACIÓN, TRANSFORMACIÓN Y RESILIENCIA**



**ÍNDICE:**

**06. Plan de realojo**

**06.01. Plan de realojo**



## **06.01. PLAN DE REALOJO**

Según el Real Decreto 853/2021, de 5 de octubre, por el que se regulan los programas de ayuda en materia de rehabilitación residencial y vivienda social del Plan de Recuperación, Transformación y Resiliencia, se prevé la elaboración de un plan de realojo temporal y retorno con indicación de plazos y costes de los realojos y de las medidas complementarias sociales previstas para la población afectada.

Además, entre las actuaciones subvencionables se incluirán las actuaciones de realojo temporal de ocupantes, acompañamiento social y otras similares, vinculadas a las actuaciones de desarrollo del ERRP.

En este caso, para la naturaleza de las intervenciones propuestas en el programa de actuaciones, no se considera la necesidad de realizar ningún realojo.





# **7. JUSTIFICACIÓN DE CRITERIOS DE SELECCIÓN ERRP**

**PLAN DE RECUPERACIÓN, TRANSFORMACIÓN Y  
RESILIENCIA**

**ESTUDIO Y MEMORIA PARA IMPLANTAR UN PROGRAMA DE  
REHABILITACIÓN Y REGENERACIÓN URBANA EN LOS ALCÁZARES  
ACOGIDO AL PLAN DE RECUPERACIÓN, TRANSFORMACIÓN Y RESILIENCIA**



**ÍNDICE:**

**07. Justificación de los criterios de selección del ERP**

**07.01. Justificación de la selección**



## **07.01. JUSTIFICACIÓN DE LA SELECCIÓN**

Para mejorar y renovar la imagen y el comportamiento energético de las edificaciones propuestas para los Entornos Residenciales de Rehabilitación programada, con el fin de evitar su progresivo aislamiento social y económico y degradación arquitectónica y del espacio público, el Ayuntamiento de Los Alcázares, al amparo del Real Decreto 853/2021, del 5 de octubre de 2021, por el que se regulan los programas de ayuda en materia de rehabilitación residencial y vivienda social del Plan de Recuperación, Transformación y Resiliencia, solicita a la Dirección General de Vivienda la declaración de dichas Áreas al entorno que se limita en esta memoria.

Según el artículo 9, CAPITULO II del Real Decreto ya mencionado “El Programa de ayuda a las actuaciones de rehabilitación a nivel de barrio tiene como objeto la financiación de la realización conjunta de obras de rehabilitación en edificios y viviendas, incluidas las viviendas unifamiliares, y de urbanización o reurbanización de espacios públicos dentro de ámbitos de actuación denominados Entornos Residenciales de Rehabilitación Programada (ERRP) previamente delimitados en municipios de cualquier tamaño de población.

Así, en el municipio de estudio se definen como entornos residenciales de Rehabilitación Programada los barrios en proceso de degradación física, social o ambiental dentro de los supuestos establecidos en el artículo anterior.

El Ayuntamiento está trabajando desde marzo de 2021 en el Plan de Implementación de la Agenda Urbana en Los Alcázares. Esta estrategia ha diseñado un plan de acción con medidas concretas en materia de regeneración urbana de los espacios seleccionados para el presente programa. Es por eso que esta propuesta forma parte de una actuación transversal y tractora, que pretende la activación económica y su rediseño como destino turístico. Esta estrategia integral recoge actuaciones de diversa índole, pero todas focalizadas en convertir el destino en un lugar de referencia, innovador, que se construya sobre una infraestructura tecnológica y que garantice el desarrollo de este entorno turístico de manera sostenible, accesible y con una interacción fluida con el visitante, para mejorar su experiencia y la calidad de vida de los residentes.

Las áreas seleccionadas tienen unas características muy singulares para ser objeto del presente programa. El entorno del casco urbano es un área especialmente afectada por los episodios de inundaciones. Este entorno urbano está en un incipiente proceso de despoblación, como un fenómeno similar al que ocurre en otros cascos históricos de ciudades medianas y pequeñas, en el que los habitantes prefieren ocupar las áreas residenciales, que en el caso de Los Alcázares están muy extendidas, abandonando las áreas tradicionales de ciudad más compacta, como el centro histórico. Además, se encuentra afectada también en su estado físico, entornos esenciales como la Plaza del Ayuntamiento y el Paseo de la Feria, situados en el centro estratégico y muy próximo al paseo marítimo, han sufrido también un deterioro a consecuencia de los episodios de inundaciones. En el estudio realizado para el proyecto de Rehabilitación de la Plaza del Ayuntamiento, se ha recogido el sentir de los vecinos de la zona, que reclaman una falta de vida de esta área, y donde han manifestado la necesidad de darle actividad.

Esta área presenta una elevada actividad turística, incluyendo un hotel de cuatro estrellas y un hotel-balneario de encanto que son altamente valorados por los turistas, por lo que representan verdaderos puntos de atracción de turistas para pernoctar.

Este contexto hace que el área de actuación sea un lugar poco frecuentado por los ciudadanos, y que necesite una activación para que vuelvan a resurgir los comercios y negocios de la zona, creando un nuevo espacio de actividad con un uso pleno, y mejorando la calidad del parque edificatorio.

En este contexto se hace imprescindible intervenir para prevenir un proceso de abandono completo, y aprovechar la oportunidad que brinda este espacio urbano como el municipio de Los Alcázares, junto al mar, fácilmente comunicado a pie y con posibilidades de ofrecer numerosos servicios de ocio, comercio, y vida urbana.

Además, este entorno seleccionado en el que se propone la regeneración de las viviendas, va a permitir la mejora de las diferentes áreas urbanas, impulsando actividades económicas. De este modo, con la regeneración del área urbana en materia de vía pública que el Ayuntamiento ya está realizando en el marco del proyecto “comercio Los Alcázares” junto con la regeneración de las viviendas de estas áreas, se pretende impulsar económicamente al municipio, reactivando esta área urbana, actualmente en decadencia por ser el entorno de la zona cero de las inundaciones. Es un tejido muy afectado por la crisis, ya que se aloja gran parte del tejido comercial, que ha tenido que reinvertir gran parte de su capital en el reacondicionamiento de los bajos. Además, esta área ha estado perdiendo población, y está perdiendo gran parte de actividad, por lo que con esta propuesta pretende volver a activarlo y llenarla de vida. Esta reactivación urbana se producirá con la mejora física del entorno y el impulso de la actividad comercial.

A continuación, se analiza la antigüedad de las edificaciones que componen en parque edificatorio de los Entornos Residenciales de Rehabilitación Programada definidos como objeto de actuación:

| <b>CENTRO URBANO</b>       |                        |
|----------------------------|------------------------|
| <b>AÑO DE CONSTRUCCIÓN</b> | <b>% EDIFICACIONES</b> |
| 0000 - 1900                | 0,06%                  |
| 1900 - 1910                | 1,60%                  |
| 1910 - 1920                | 1,09%                  |
| 1920 - 1930                | 4,92%                  |
| 1930 - 1940                | 6,93%                  |
| 1940 - 1950                | 7,78%                  |
| 1950 - 1960                | 7,21%                  |
| 1960 - 1970                | 11,51%                 |
| 1970 - 1980                | 23,41%                 |
| 1980 - 1990                | 19,23%                 |
| 1990 - 2000                | 7,33%                  |
| 2000 - 2010                | 7,67%                  |
| 2010 - 2020                | 1,26%                  |

| <b>LOS NAREJOS</b>         |                        |
|----------------------------|------------------------|
| <b>AÑO DE CONSTRUCCIÓN</b> | <b>% EDIFICACIONES</b> |
| 0000 - 1900                | 0,08%                  |

|             |        |
|-------------|--------|
| 1900 - 1910 | 0,00%  |
| 1910 - 1920 | 0,17%  |
| 1920 - 1930 | 0,33%  |
| 1930 - 1940 | 0,00%  |
| 1940 - 1950 | 0,74%  |
| 1950 - 1960 | 0,91%  |
| 1960 - 1970 | 2,23%  |
| 1970 - 1980 | 29,53% |
| 1980 - 1990 | 43,59% |
| 1990 - 2000 | 16,96% |
| 2000 - 2010 | 5,21%  |
| 2010 - 2020 | 0,25%  |



**ANEXO 01.**

**LISTADO INMUEBLES**

**POTENCIALES**

**PLAN DE RECUPERACIÓN, TRANSFORMACIÓN Y  
RESILIENCIA**

**ESTUDIO Y MEMORIA PARA IMPLANTAR UN PROGRAMA DE  
REHABILITACIÓN Y REGENERACIÓN URBANA EN LOS ALCÁZARES  
ACOGIDO AL PLAN DE RECUPERACIÓN, TRANSFORMACIÓN Y RESILIENCIA**

## ANEXO 01. LISTADO INMUEBLES POTENCIALES

### 01. CENTRO URBANO

| Referencia parcela catastral | Información parcela catastral   | Número de viviendas | Información gráfica   | Superficie construida (m²) | Edad edificación |
|------------------------------|---|---------------------|---|----------------------------|------------------|
| 9903712XG8890D               | <a href="https://www1.sedecatastro.gob.es/CYCBienInmueble/OVCLis taBienes.aspx?rc1=9903712&amp;rc2=XG8890D">https://www1.sedecatastro.gob.es/CYCBienInmueble/OVCLis taBienes.aspx?rc1=9903712&amp;rc2=XG8890D</a> | 1                   | <a href="http://ovc.catastro.meh.es/OVCServWeb/OVCWcfLibres/OVCFotoFachada.svc/R ecuperarFotoFachadaGet?ReferenciaCatastral=9798205XG8799H">http://ovc.catastro.meh.es/OVCServWeb/OVCWcfLibres/OVCFotoFachada.svc/R ecuperarFotoFachadaGet?ReferenciaCatastral=9798205XG8799H</a> | 115                        | 1872             |
| 9903710XG8890D               | <a href="https://www1.sedecatastro.gob.es/CYCBienInmueble/OVCLis taBienes.aspx?rc1=9903710&amp;rc2=XG8890D">https://www1.sedecatastro.gob.es/CYCBienInmueble/OVCLis taBienes.aspx?rc1=9903710&amp;rc2=XG8890D</a> | 1                   | <a href="http://ovc.catastro.meh.es/OVCServWeb/OVCWcfLibres/OVCFotoFachada.svc/R ecuperarFotoFachadaGet?ReferenciaCatastral=9899107XG8799H">http://ovc.catastro.meh.es/OVCServWeb/OVCWcfLibres/OVCFotoFachada.svc/R ecuperarFotoFachadaGet?ReferenciaCatastral=9899107XG8799H</a> | 90                         | 1907             |
| 9903709XG8890D               | <a href="https://www1.sedecatastro.gob.es/CYCBienInmueble/OVCLis taBienes.aspx?rc1=9903709&amp;rc2=XG8890D">https://www1.sedecatastro.gob.es/CYCBienInmueble/OVCLis taBienes.aspx?rc1=9903709&amp;rc2=XG8890D</a> | 1                   | <a href="http://ovc.catastro.meh.es/OVCServWeb/OVCWcfLibres/OVCFotoFachada.svc/R ecuperarFotoFachadaGet?ReferenciaCatastral=9697908XG8799F">http://ovc.catastro.meh.es/OVCServWeb/OVCWcfLibres/OVCFotoFachada.svc/R ecuperarFotoFachadaGet?ReferenciaCatastral=9697908XG8799F</a> | 136                        | 1907             |
| 9903708XG8890D               | <a href="https://www1.sedecatastro.gob.es/CYCBienInmueble/OVCLis taBienes.aspx?rc1=9903708&amp;rc2=XG8890D">https://www1.sedecatastro.gob.es/CYCBienInmueble/OVCLis taBienes.aspx?rc1=9903708&amp;rc2=XG8890D</a> | 1                   | <a href="http://ovc.catastro.meh.es/OVCServWeb/OVCWcfLibres/OVCFotoFachada.svc/R ecuperarFotoFachadaGet?ReferenciaCatastral=9697907XG8799F">http://ovc.catastro.meh.es/OVCServWeb/OVCWcfLibres/OVCFotoFachada.svc/R ecuperarFotoFachadaGet?ReferenciaCatastral=9697907XG8799F</a> | 95                         | 1907             |
| 9903707XG8890D               | <a href="https://www1.sedecatastro.gob.es/CYCBienInmueble/OVCLis taBienes.aspx?rc1=9903707&amp;rc2=XG8890D">https://www1.sedecatastro.gob.es/CYCBienInmueble/OVCLis taBienes.aspx?rc1=9903707&amp;rc2=XG8890D</a> | 1                   | <a href="http://ovc.catastro.meh.es/OVCServWeb/OVCWcfLibres/OVCFotoFachada.svc/R ecuperarFotoFachadaGet?ReferenciaCatastral=9697906XG8799F">http://ovc.catastro.meh.es/OVCServWeb/OVCWcfLibres/OVCFotoFachada.svc/R ecuperarFotoFachadaGet?ReferenciaCatastral=9697906XG8799F</a> | 74                         | 1907             |
| 9903706XG8890D               | <a href="https://www1.sedecatastro.gob.es/CYCBienInmueble/OVCLis taBienes.aspx?rc1=9903706&amp;rc2=XG8890D">https://www1.sedecatastro.gob.es/CYCBienInmueble/OVCLis taBienes.aspx?rc1=9903706&amp;rc2=XG8890D</a> | 1                   | <a href="http://ovc.catastro.meh.es/OVCServWeb/OVCWcfLibres/OVCFotoFachada.svc/R ecuperarFotoFachadaGet?ReferenciaCatastral=9695804XG8799F">http://ovc.catastro.meh.es/OVCServWeb/OVCWcfLibres/OVCFotoFachada.svc/R ecuperarFotoFachadaGet?ReferenciaCatastral=9695804XG8799F</a> | 127                        | 1907             |
| 9903704XG8890D               | <a href="https://www1.sedecatastro.gob.es/CYCBienInmueble/OVCLis taBienes.aspx?rc1=9903704&amp;rc2=XG8890D">https://www1.sedecatastro.gob.es/CYCBienInmueble/OVCLis taBienes.aspx?rc1=9903704&amp;rc2=XG8890D</a> | 1                   | <a href="http://ovc.catastro.meh.es/OVCServWeb/OVCWcfLibres/OVCFotoFachada.svc/R ecuperarFotoFachadaGet?ReferenciaCatastral=9695803XG8799F">http://ovc.catastro.meh.es/OVCServWeb/OVCWcfLibres/OVCFotoFachada.svc/R ecuperarFotoFachadaGet?ReferenciaCatastral=9695803XG8799F</a> | 112                        | 1907             |
| 9903703XG8890D               | <a href="https://www1.sedecatastro.gob.es/CYCBienInmueble/OVCLis taBienes.aspx?rc1=9903703&amp;rc2=XG8890D">https://www1.sedecatastro.gob.es/CYCBienInmueble/OVCLis taBienes.aspx?rc1=9903703&amp;rc2=XG8890D</a> | 1                   | <a href="http://ovc.catastro.meh.es/OVCServWeb/OVCWcfLibres/OVCFotoFachada.svc/R ecuperarFotoFachadaGet?ReferenciaCatastral=9695801XG8799F">http://ovc.catastro.meh.es/OVCServWeb/OVCWcfLibres/OVCFotoFachada.svc/R ecuperarFotoFachadaGet?ReferenciaCatastral=9695801XG8799F</a> | 234                        | 1907             |
| 9903702XG8890D               | <a href="https://www1.sedecatastro.gob.es/CYCBienInmueble/OVCLis taBienes.aspx?rc1=9903702&amp;rc2=XG8890D">https://www1.sedecatastro.gob.es/CYCBienInmueble/OVCLis taBienes.aspx?rc1=9903702&amp;rc2=XG8890D</a> | 1                   | <a href="http://ovc.catastro.meh.es/OVCServWeb/OVCWcfLibres/OVCFotoFachada.svc/R ecuperarFotoFachadaGet?ReferenciaCatastral=9695108XG8799F">http://ovc.catastro.meh.es/OVCServWeb/OVCWcfLibres/OVCFotoFachada.svc/R ecuperarFotoFachadaGet?ReferenciaCatastral=9695108XG8799F</a> | 142                        | 1907             |
| 9902805XG8890B               | <a href="https://www1.sedecatastro.gob.es/CYCBienInmueble/OVCLis taBienes.aspx?rc1=9902805&amp;rc2=XG8890B">https://www1.sedecatastro.gob.es/CYCBienInmueble/OVCLis taBienes.aspx?rc1=9902805&amp;rc2=XG8890B</a> | 1                   | <a href="http://ovc.catastro.meh.es/OVCServWeb/OVCWcfLibres/OVCFotoFachada.svc/R ecuperarFotoFachadaGet?ReferenciaCatastral=9695107XG8799F">http://ovc.catastro.meh.es/OVCServWeb/OVCWcfLibres/OVCFotoFachada.svc/R ecuperarFotoFachadaGet?ReferenciaCatastral=9695107XG8799F</a> | 107                        | 1907             |
| 9902804XG8890B               | <a href="https://www1.sedecatastro.gob.es/CYCBienInmueble/OVCLis taBienes.aspx?rc1=9902804&amp;rc2=XG8890B">https://www1.sedecatastro.gob.es/CYCBienInmueble/OVCLis taBienes.aspx?rc1=9902804&amp;rc2=XG8890B</a> | 1                   | <a href="http://ovc.catastro.meh.es/OVCServWeb/OVCWcfLibres/OVCFotoFachada.svc/R ecuperarFotoFachadaGet?ReferenciaCatastral=9695106XG8799F">http://ovc.catastro.meh.es/OVCServWeb/OVCWcfLibres/OVCFotoFachada.svc/R ecuperarFotoFachadaGet?ReferenciaCatastral=9695106XG8799F</a> | 123                        | 1907             |
| 9902803XG8890B               | <a href="https://www1.sedecatastro.gob.es/CYCBienInmueble/OVCLis taBienes.aspx?rc1=9902803&amp;rc2=XG8890B">https://www1.sedecatastro.gob.es/CYCBienInmueble/OVCLis taBienes.aspx?rc1=9902803&amp;rc2=XG8890B</a> | 1                   | <a href="http://ovc.catastro.meh.es/OVCServWeb/OVCWcfLibres/OVCFotoFachada.svc/R ecuperarFotoFachadaGet?ReferenciaCatastral=9695104XG8799F">http://ovc.catastro.meh.es/OVCServWeb/OVCWcfLibres/OVCFotoFachada.svc/R ecuperarFotoFachadaGet?ReferenciaCatastral=9695104XG8799F</a> | 102                        | 1907             |
| 9902802XG8890B               | <a href="https://www1.sedecatastro.gob.es/CYCBienInmueble/OVCLis taBienes.aspx?rc1=9902802&amp;rc2=XG8890B">https://www1.sedecatastro.gob.es/CYCBienInmueble/OVCLis taBienes.aspx?rc1=9902802&amp;rc2=XG8890B</a> | 1                   | <a href="http://ovc.catastro.meh.es/OVCServWeb/OVCWcfLibres/OVCFotoFachada.svc/R ecuperarFotoFachadaGet?ReferenciaCatastral=9694802XG8799D">http://ovc.catastro.meh.es/OVCServWeb/OVCWcfLibres/OVCFotoFachada.svc/R ecuperarFotoFachadaGet?ReferenciaCatastral=9694802XG8799D</a> | 147                        | 1907             |
| 9902105XG8890B               | <a href="https://www1.sedecatastro.gob.es/CYCBienInmueble/OVCLis taBienes.aspx?rc1=9902105&amp;rc2=XG8890B">https://www1.sedecatastro.gob.es/CYCBienInmueble/OVCLis taBienes.aspx?rc1=9902105&amp;rc2=XG8890B</a> | 1                   | <a href="http://ovc.catastro.meh.es/OVCServWeb/OVCWcfLibres/OVCFotoFachada.svc/R ecuperarFotoFachadaGet?ReferenciaCatastral=9692604XG8799B">http://ovc.catastro.meh.es/OVCServWeb/OVCWcfLibres/OVCFotoFachada.svc/R ecuperarFotoFachadaGet?ReferenciaCatastral=9692604XG8799B</a> | 107                        | 1907             |
| 9902104XG8890B               | <a href="https://www1.sedecatastro.gob.es/CYCBienInmueble/OVCLis taBienes.aspx?rc1=9902104&amp;rc2=XG8890B">https://www1.sedecatastro.gob.es/CYCBienInmueble/OVCLis taBienes.aspx?rc1=9902104&amp;rc2=XG8890B</a> | 1                   | <a href="http://ovc.catastro.meh.es/OVCServWeb/OVCWcfLibres/OVCFotoFachada.svc/R ecuperarFotoFachadaGet?ReferenciaCatastral=9593705XG8799D">http://ovc.catastro.meh.es/OVCServWeb/OVCWcfLibres/OVCFotoFachada.svc/R ecuperarFotoFachadaGet?ReferenciaCatastral=9593705XG8799D</a> | 82                         | 1907             |
| 9902103XG8890B               | <a href="https://www1.sedecatastro.gob.es/CYCBienInmueble/OVCLis taBienes.aspx?rc1=9902103&amp;rc2=XG8890B">https://www1.sedecatastro.gob.es/CYCBienInmueble/OVCLis taBienes.aspx?rc1=9902103&amp;rc2=XG8890B</a> | 1                   | <a href="http://ovc.catastro.meh.es/OVCServWeb/OVCWcfLibres/OVCFotoFachada.svc/R ecuperarFotoFachadaGet?ReferenciaCatastral=9494802XG8799C">http://ovc.catastro.meh.es/OVCServWeb/OVCWcfLibres/OVCFotoFachada.svc/R ecuperarFotoFachadaGet?ReferenciaCatastral=9494802XG8799C</a> | 97                         | 1907             |
| 9902102XG8890B               | <a href="https://www1.sedecatastro.gob.es/CYCBienInmueble/OVCLis taBienes.aspx?rc1=9902102&amp;rc2=XG8890B">https://www1.sedecatastro.gob.es/CYCBienInmueble/OVCLis taBienes.aspx?rc1=9902102&amp;rc2=XG8890B</a> | 1                   | <a href="http://ovc.catastro.meh.es/OVCServWeb/OVCWcfLibres/OVCFotoFachada.svc/R ecuperarFotoFachadaGet?ReferenciaCatastral=9494801XG8799C">http://ovc.catastro.meh.es/OVCServWeb/OVCWcfLibres/OVCFotoFachada.svc/R ecuperarFotoFachadaGet?ReferenciaCatastral=9494801XG8799C</a> | 36                         | 1907             |
| 9902101XG8890B               | <a href="https://www1.sedecatastro.gob.es/CYCBienInmueble/OVCLis taBienes.aspx?rc1=9902101&amp;rc2=XG8890B">https://www1.sedecatastro.gob.es/CYCBienInmueble/OVCLis taBienes.aspx?rc1=9902101&amp;rc2=XG8890B</a> | 1                   | <a href="http://ovc.catastro.meh.es/OVCServWeb/OVCWcfLibres/OVCFotoFachada.svc/R ecuperarFotoFachadaGet?ReferenciaCatastral=9390510XG8799A">http://ovc.catastro.meh.es/OVCServWeb/OVCWcfLibres/OVCFotoFachada.svc/R ecuperarFotoFachadaGet?ReferenciaCatastral=9390510XG8799A</a> | 68                         | 1907             |
| 9899110XG8799H               | <a href="https://www1.sedecatastro.gob.es/CYCBienInmueble/OVCLis taBienes.aspx?rc1=9899110&amp;rc2=XG8799H">https://www1.sedecatastro.gob.es/CYCBienInmueble/OVCLis taBienes.aspx?rc1=9899110&amp;rc2=XG8799H</a> | 1                   | <a href="http://ovc.catastro.meh.es/OVCServWeb/OVCWcfLibres/OVCFotoFachada.svc/R ecuperarFotoFachadaGet?ReferenciaCatastral=9489702XG8798G">http://ovc.catastro.meh.es/OVCServWeb/OVCWcfLibres/OVCFotoFachada.svc/R ecuperarFotoFachadaGet?ReferenciaCatastral=9489702XG8798G</a> | 332                        | 1909             |
| 9899108XG8799H               | <a href="https://www1.sedecatastro.gob.es/CYCBienInmueble/OVCLis taBienes.aspx?rc1=9899108&amp;rc2=XG8799H">https://www1.sedecatastro.gob.es/CYCBienInmueble/OVCLis taBienes.aspx?rc1=9899108&amp;rc2=XG8799H</a> | 1                   | <a href="http://ovc.catastro.meh.es/OVCServWeb/OVCWcfLibres/OVCFotoFachada.svc/R ecuperarFotoFachadaGet?ReferenciaCatastral=9798404XG8799H">http://ovc.catastro.meh.es/OVCServWeb/OVCWcfLibres/OVCFotoFachada.svc/R ecuperarFotoFachadaGet?ReferenciaCatastral=9798404XG8799H</a> | 38                         | 1910             |
| 9899107XG8799H               | <a href="https://www1.sedecatastro.gob.es/CYCBienInmueble/OVCLis taBienes.aspx?rc1=9899107&amp;rc2=XG8799H">https://www1.sedecatastro.gob.es/CYCBienInmueble/OVCLis taBienes.aspx?rc1=9899107&amp;rc2=XG8799H</a> | 1                   | <a href="http://ovc.catastro.meh.es/OVCServWeb/OVCWcfLibres/OVCFotoFachada.svc/R ecuperarFotoFachadaGet?ReferenciaCatastral=9798403XG8799H">http://ovc.catastro.meh.es/OVCServWeb/OVCWcfLibres/OVCFotoFachada.svc/R ecuperarFotoFachadaGet?ReferenciaCatastral=9798403XG8799H</a> | 75                         | 1910             |
| 9899105XG8799H               | <a href="https://www1.sedecatastro.gob.es/CYCBienInmueble/OVCLis taBienes.aspx?rc1=9899105&amp;rc2=XG8799H">https://www1.sedecatastro.gob.es/CYCBienInmueble/OVCLis taBienes.aspx?rc1=9899105&amp;rc2=XG8799H</a> | 1                   | <a href="http://ovc.catastro.meh.es/OVCServWeb/OVCWcfLibres/OVCFotoFachada.svc/R ecuperarFotoFachadaGet?ReferenciaCatastral=9597904XG8799F">http://ovc.catastro.meh.es/OVCServWeb/OVCWcfLibres/OVCFotoFachada.svc/R ecuperarFotoFachadaGet?ReferenciaCatastral=9597904XG8799F</a> | 58                         | 1910             |
| 9899104XG8799H               | <a href="https://www1.sedecatastro.gob.es/CYCBienInmueble/OVCLis taBienes.aspx?rc1=9899104&amp;rc2=XG8799H">https://www1.sedecatastro.gob.es/CYCBienInmueble/OVCLis taBienes.aspx?rc1=9899104&amp;rc2=XG8799H</a> | 1                   | <a href="http://ovc.catastro.meh.es/OVCServWeb/OVCWcfLibres/OVCFotoFachada.svc/R ecuperarFotoFachadaGet?ReferenciaCatastral=9597903XG8799F">http://ovc.catastro.meh.es/OVCServWeb/OVCWcfLibres/OVCFotoFachada.svc/R ecuperarFotoFachadaGet?ReferenciaCatastral=9597903XG8799F</a> | 103                        | 1910             |
| 9899103XG8799H               | <a href="https://www1.sedecatastro.gob.es/CYCBienInmueble/OVCLis taBienes.aspx?rc1=9899103&amp;rc2=XG8799H">https://www1.sedecatastro.gob.es/CYCBienInmueble/OVCLis taBienes.aspx?rc1=9899103&amp;rc2=XG8799H</a> | 1                   | <a href="http://ovc.catastro.meh.es/OVCServWeb/OVCWcfLibres/OVCFotoFachada.svc/R ecuperarFotoFachadaGet?ReferenciaCatastral=9597501XG8799F">http://ovc.catastro.meh.es/OVCServWeb/OVCWcfLibres/OVCFotoFachada.svc/R ecuperarFotoFachadaGet?ReferenciaCatastral=9597501XG8799F</a> | 304                        | 1910             |



























































































































|                |   |      |   |      |      |
|----------------|---|------|---|------|------|
| 9090312XG8799A | <a href="https://www1.sedecatastro.gob.es/CYCBienInmueble/OVCListaBienes.aspx?rc1=9090312&amp;rc2=XG8799A">https://www1.sedecatastro.gob.es/CYCBienInmueble/OVCListaBienes.aspx?rc1=9090312&amp;rc2=XG8799A</a> | 17   | <a href="http://ovc.catastro.meh.es/OVCServWeb/OVCWcfLibres/OVCFotoFachada.svc/RecuperarFotoFachadaGet?ReferenciaCatastral=9289410XG8798G">http://ovc.catastro.meh.es/OVCServWeb/OVCWcfLibres/OVCFotoFachada.svc/RecuperarFotoFachadaGet?ReferenciaCatastral=9289410XG8798G</a> | 2141 | 1980 |
|                |   | 2374 |   |      |      |

## ANEXO 01. LISTADO INMUEBLES POTENCIALES

### 02. LOS NAREJOS

| Referencia parcela catastral | Información parcela catastral   | Número de viviendas | Información gráfica   | Superficie construida (m²) | Edad edificación |
|------------------------------|---|---------------------|---|----------------------------|------------------|
| 0414617XG9801C               | <a href="https://www1.sedecatastro.gob.es/CYCBienInmueble/OVCListaBienes.aspx?rc1=0414617&amp;rc2=XG9801C">https://www1.sedecatastro.gob.es/CYCBienInmueble/OVCListaBienes.aspx?rc1=0414617&amp;rc2=XG9801C</a> | 1                   | <a href="http://ovc.catastro.meh.es/OVCServWeb/OVCWcfLibres/OVCFotoFachada.svc/RecuperarFotoFachadaGet?ReferenciaCatastral=0414617XG9801C">http://ovc.catastro.meh.es/OVCServWeb/OVCWcfLibres/OVCFotoFachada.svc/RecuperarFotoFachadaGet?ReferenciaCatastral=0414617XG9801C</a> | 89                         | 1900             |
| 0414608XG9801C               | <a href="https://www1.sedecatastro.gob.es/CYCBienInmueble/OVCListaBienes.aspx?rc1=0414608&amp;rc2=XG9801C">https://www1.sedecatastro.gob.es/CYCBienInmueble/OVCListaBienes.aspx?rc1=0414608&amp;rc2=XG9801C</a> | 1                   | <a href="http://ovc.catastro.meh.es/OVCServWeb/OVCWcfLibres/OVCFotoFachada.svc/RecuperarFotoFachadaGet?ReferenciaCatastral=0414608XG9801C">http://ovc.catastro.meh.es/OVCServWeb/OVCWcfLibres/OVCFotoFachada.svc/RecuperarFotoFachadaGet?ReferenciaCatastral=0414608XG9801C</a> | 85                         | 1920             |
| 0412818XG9801A               | <a href="https://www1.sedecatastro.gob.es/CYCBienInmueble/OVCListaBienes.aspx?rc1=0412818&amp;rc2=XG9801A">https://www1.sedecatastro.gob.es/CYCBienInmueble/OVCListaBienes.aspx?rc1=0412818&amp;rc2=XG9801A</a> | 1                   | <a href="http://ovc.catastro.meh.es/OVCServWeb/OVCWcfLibres/OVCFotoFachada.svc/RecuperarFotoFachadaGet?ReferenciaCatastral=0412818XG9801A">http://ovc.catastro.meh.es/OVCServWeb/OVCWcfLibres/OVCFotoFachada.svc/RecuperarFotoFachadaGet?ReferenciaCatastral=0412818XG9801A</a> | 146                        | 1922             |
| 0613904XG9801D               | <a href="https://www1.sedecatastro.gob.es/CYCBienInmueble/OVCListaBienes.aspx?rc1=0613904&amp;rc2=XG9801D">https://www1.sedecatastro.gob.es/CYCBienInmueble/OVCListaBienes.aspx?rc1=0613904&amp;rc2=XG9801D</a> | 1                   | <a href="http://ovc.catastro.meh.es/OVCServWeb/OVCWcfLibres/OVCFotoFachada.svc/RecuperarFotoFachadaGet?ReferenciaCatastral=0613904XG9801D">http://ovc.catastro.meh.es/OVCServWeb/OVCWcfLibres/OVCFotoFachada.svc/RecuperarFotoFachadaGet?ReferenciaCatastral=0613904XG9801D</a> | 99                         | 1930             |
| 0511806XG9801B               | <a href="https://www1.sedecatastro.gob.es/CYCBienInmueble/OVCListaBienes.aspx?rc1=0511806&amp;rc2=XG9801B">https://www1.sedecatastro.gob.es/CYCBienInmueble/OVCListaBienes.aspx?rc1=0511806&amp;rc2=XG9801B</a> | 1                   | <a href="http://ovc.catastro.meh.es/OVCServWeb/OVCWcfLibres/OVCFotoFachada.svc/RecuperarFotoFachadaGet?ReferenciaCatastral=0511806XG9801B">http://ovc.catastro.meh.es/OVCServWeb/OVCWcfLibres/OVCFotoFachada.svc/RecuperarFotoFachadaGet?ReferenciaCatastral=0511806XG9801B</a> | 119                        | 1930             |
| 0511805XG9801B               | <a href="https://www1.sedecatastro.gob.es/CYCBienInmueble/OVCListaBienes.aspx?rc1=0511805&amp;rc2=XG9801B">https://www1.sedecatastro.gob.es/CYCBienInmueble/OVCListaBienes.aspx?rc1=0511805&amp;rc2=XG9801B</a> | 1                   | <a href="http://ovc.catastro.meh.es/OVCServWeb/OVCWcfLibres/OVCFotoFachada.svc/RecuperarFotoFachadaGet?ReferenciaCatastral=0511805XG9801B">http://ovc.catastro.meh.es/OVCServWeb/OVCWcfLibres/OVCFotoFachada.svc/RecuperarFotoFachadaGet?ReferenciaCatastral=0511805XG9801B</a> | 118                        | 1930             |
| 0911306XG9801B               | <a href="https://www1.sedecatastro.gob.es/CYCBienInmueble/OVCListaBienes.aspx?rc1=0911306&amp;rc2=XG9801B">https://www1.sedecatastro.gob.es/CYCBienInmueble/OVCListaBienes.aspx?rc1=0911306&amp;rc2=XG9801B</a> | 1                   | <a href="http://ovc.catastro.meh.es/OVCServWeb/OVCWcfLibres/OVCFotoFachada.svc/RecuperarFotoFachadaGet?ReferenciaCatastral=0911306XG9801B">http://ovc.catastro.meh.es/OVCServWeb/OVCWcfLibres/OVCFotoFachada.svc/RecuperarFotoFachadaGet?ReferenciaCatastral=0911306XG9801B</a> | 197                        | 1950             |
| 0911304XG9801B               | <a href="https://www1.sedecatastro.gob.es/CYCBienInmueble/OVCListaBienes.aspx?rc1=0911304&amp;rc2=XG9801B">https://www1.sedecatastro.gob.es/CYCBienInmueble/OVCListaBienes.aspx?rc1=0911304&amp;rc2=XG9801B</a> | 1                   | <a href="http://ovc.catastro.meh.es/OVCServWeb/OVCWcfLibres/OVCFotoFachada.svc/RecuperarFotoFachadaGet?ReferenciaCatastral=0911304XG9801B">http://ovc.catastro.meh.es/OVCServWeb/OVCWcfLibres/OVCFotoFachada.svc/RecuperarFotoFachadaGet?ReferenciaCatastral=0911304XG9801B</a> | 191                        | 1950             |
| 0608804XG9800H               | <a href="https://www1.sedecatastro.gob.es/CYCBienInmueble/OVCListaBienes.aspx?rc1=0608804&amp;rc2=XG9800H">https://www1.sedecatastro.gob.es/CYCBienInmueble/OVCListaBienes.aspx?rc1=0608804&amp;rc2=XG9800H</a> | 3                   | <a href="http://ovc.catastro.meh.es/OVCServWeb/OVCWcfLibres/OVCFotoFachada.svc/RecuperarFotoFachadaGet?ReferenciaCatastral=0608804XG9800H">http://ovc.catastro.meh.es/OVCServWeb/OVCWcfLibres/OVCFotoFachada.svc/RecuperarFotoFachadaGet?ReferenciaCatastral=0608804XG9800H</a> | 84                         | 1950             |
| 0608803XG9800H               | <a href="https://www1.sedecatastro.gob.es/CYCBienInmueble/OVCListaBienes.aspx?rc1=0608803&amp;rc2=XG9800H">https://www1.sedecatastro.gob.es/CYCBienInmueble/OVCListaBienes.aspx?rc1=0608803&amp;rc2=XG9800H</a> | 1                   | <a href="http://ovc.catastro.meh.es/OVCServWeb/OVCWcfLibres/OVCFotoFachada.svc/RecuperarFotoFachadaGet?ReferenciaCatastral=0608803XG9800H">http://ovc.catastro.meh.es/OVCServWeb/OVCWcfLibres/OVCFotoFachada.svc/RecuperarFotoFachadaGet?ReferenciaCatastral=0608803XG9800H</a> | 76                         | 1950             |
| 0412819XG9801A               | <a href="https://www1.sedecatastro.gob.es/CYCBienInmueble/OVCListaBienes.aspx?rc1=0412819&amp;rc2=XG9801A">https://www1.sedecatastro.gob.es/CYCBienInmueble/OVCListaBienes.aspx?rc1=0412819&amp;rc2=XG9801A</a> | 2                   | <a href="http://ovc.catastro.meh.es/OVCServWeb/OVCWcfLibres/OVCFotoFachada.svc/RecuperarFotoFachadaGet?ReferenciaCatastral=0412819XG9801A">http://ovc.catastro.meh.es/OVCServWeb/OVCWcfLibres/OVCFotoFachada.svc/RecuperarFotoFachadaGet?ReferenciaCatastral=0412819XG9801A</a> | 278                        | 1950             |
| 0412810XG9801A               | <a href="https://www1.sedecatastro.gob.es/CYCBienInmueble/OVCListaBienes.aspx?rc1=0412810&amp;rc2=XG9801A">https://www1.sedecatastro.gob.es/CYCBienInmueble/OVCListaBienes.aspx?rc1=0412810&amp;rc2=XG9801A</a> | 1                   | <a href="http://ovc.catastro.meh.es/OVCServWeb/OVCWcfLibres/OVCFotoFachada.svc/RecuperarFotoFachadaGet?ReferenciaCatastral=0412810XG9801A">http://ovc.catastro.meh.es/OVCServWeb/OVCWcfLibres/OVCFotoFachada.svc/RecuperarFotoFachadaGet?ReferenciaCatastral=0412810XG9801A</a> | 75                         | 1950             |
| 0708215XG9800H               | <a href="https://www1.sedecatastro.gob.es/CYCBienInmueble/OVCListaBienes.aspx?rc1=0708215&amp;rc2=XG9800H">https://www1.sedecatastro.gob.es/CYCBienInmueble/OVCListaBienes.aspx?rc1=0708215&amp;rc2=XG9800H</a> | 1                   | <a href="http://ovc.catastro.meh.es/OVCServWeb/OVCWcfLibres/OVCFotoFachada.svc/RecuperarFotoFachadaGet?ReferenciaCatastral=0708215XG9800H">http://ovc.catastro.meh.es/OVCServWeb/OVCWcfLibres/OVCFotoFachada.svc/RecuperarFotoFachadaGet?ReferenciaCatastral=0708215XG9800H</a> | 105                        | 1955             |
| 0708214XG9800H               | <a href="https://www1.sedecatastro.gob.es/CYCBienInmueble/OVCListaBienes.aspx?rc1=0708214&amp;rc2=XG9800H">https://www1.sedecatastro.gob.es/CYCBienInmueble/OVCListaBienes.aspx?rc1=0708214&amp;rc2=XG9800H</a> | 1                   | <a href="http://ovc.catastro.meh.es/OVCServWeb/OVCWcfLibres/OVCFotoFachada.svc/RecuperarFotoFachadaGet?ReferenciaCatastral=0708214XG9800H">http://ovc.catastro.meh.es/OVCServWeb/OVCWcfLibres/OVCFotoFachada.svc/RecuperarFotoFachadaGet?ReferenciaCatastral=0708214XG9800H</a> | 135                        | 1955             |
| 0613903XG9801D               | <a href="https://www1.sedecatastro.gob.es/CYCBienInmueble/OVCListaBienes.aspx?rc1=0613903&amp;rc2=XG9801D">https://www1.sedecatastro.gob.es/CYCBienInmueble/OVCListaBienes.aspx?rc1=0613903&amp;rc2=XG9801D</a> | 1                   | <a href="http://ovc.catastro.meh.es/OVCServWeb/OVCWcfLibres/OVCFotoFachada.svc/RecuperarFotoFachadaGet?ReferenciaCatastral=0613903XG9801D">http://ovc.catastro.meh.es/OVCServWeb/OVCWcfLibres/OVCFotoFachada.svc/RecuperarFotoFachadaGet?ReferenciaCatastral=0613903XG9801D</a> | 92                         | 1955             |
| 0312304XG9801A               | <a href="https://www1.sedecatastro.gob.es/CYCBienInmueble/OVCListaBienes.aspx?rc1=0312304&amp;rc2=XG9801A">https://www1.sedecatastro.gob.es/CYCBienInmueble/OVCListaBienes.aspx?rc1=0312304&amp;rc2=XG9801A</a> | 1                   | <a href="http://ovc.catastro.meh.es/OVCServWeb/OVCWcfLibres/OVCFotoFachada.svc/RecuperarFotoFachadaGet?ReferenciaCatastral=0312304XG9801A">http://ovc.catastro.meh.es/OVCServWeb/OVCWcfLibres/OVCFotoFachada.svc/RecuperarFotoFachadaGet?ReferenciaCatastral=0312304XG9801A</a> | 123                        | 1955             |
| 0312302XG9801A               | <a href="https://www1.sedecatastro.gob.es/CYCBienInmueble/OVCListaBienes.aspx?rc1=0312302&amp;rc2=XG9801A">https://www1.sedecatastro.gob.es/CYCBienInmueble/OVCListaBienes.aspx?rc1=0312302&amp;rc2=XG9801A</a> | 1                   | <a href="http://ovc.catastro.meh.es/OVCServWeb/OVCWcfLibres/OVCFotoFachada.svc/RecuperarFotoFachadaGet?ReferenciaCatastral=0312302XG9801A">http://ovc.catastro.meh.es/OVCServWeb/OVCWcfLibres/OVCFotoFachada.svc/RecuperarFotoFachadaGet?ReferenciaCatastral=0312302XG9801A</a> | 118                        | 1957             |
| 0312606XG9801A               | <a href="https://www1.sedecatastro.gob.es/CYCBienInmueble/OVCListaBienes.aspx?rc1=0312606&amp;rc2=XG9801A">https://www1.sedecatastro.gob.es/CYCBienInmueble/OVCListaBienes.aspx?rc1=0312606&amp;rc2=XG9801A</a> | 0                   | <a href="http://ovc.catastro.meh.es/OVCServWeb/OVCWcfLibres/OVCFotoFachada.svc/RecuperarFotoFachadaGet?ReferenciaCatastral=0312606XG9801A">http://ovc.catastro.meh.es/OVCServWeb/OVCWcfLibres/OVCFotoFachada.svc/RecuperarFotoFachadaGet?ReferenciaCatastral=0312606XG9801A</a> | 127                        | 1958             |
| 0312604XG9801A               | <a href="https://www1.sedecatastro.gob.es/CYCBienInmueble/OVCListaBienes.aspx?rc1=0312604&amp;rc2=XG9801A">https://www1.sedecatastro.gob.es/CYCBienInmueble/OVCListaBienes.aspx?rc1=0312604&amp;rc2=XG9801A</a> | 1                   | <a href="http://ovc.catastro.meh.es/OVCServWeb/OVCWcfLibres/OVCFotoFachada.svc/RecuperarFotoFachadaGet?ReferenciaCatastral=0312604XG9801A">http://ovc.catastro.meh.es/OVCServWeb/OVCWcfLibres/OVCFotoFachada.svc/RecuperarFotoFachadaGet?ReferenciaCatastral=0312604XG9801A</a> | 180                        | 1958             |
| 1215911XG9811E               | <a href="https://www1.sedecatastro.gob.es/CYCBienInmueble/OVCListaBienes.aspx?rc1=1215911&amp;rc2=XG9811E">https://www1.sedecatastro.gob.es/CYCBienInmueble/OVCListaBienes.aspx?rc1=1215911&amp;rc2=XG9811E</a> | 4                   | <a href="http://ovc.catastro.meh.es/OVCServWeb/OVCWcfLibres/OVCFotoFachada.svc/RecuperarFotoFachadaGet?ReferenciaCatastral=1215911XG9811E">http://ovc.catastro.meh.es/OVCServWeb/OVCWcfLibres/OVCFotoFachada.svc/RecuperarFotoFachadaGet?ReferenciaCatastral=1215911XG9811E</a> | 252                        | 1960             |
| 0911303XG9801B               | <a href="https://www1.sedecatastro.gob.es/CYCBienInmueble/OVCListaBienes.aspx?rc1=0911303&amp;rc2=XG9801B">https://www1.sedecatastro.gob.es/CYCBienInmueble/OVCListaBienes.aspx?rc1=0911303&amp;rc2=XG9801B</a> | 3                   | <a href="http://ovc.catastro.meh.es/OVCServWeb/OVCWcfLibres/OVCFotoFachada.svc/RecuperarFotoFachadaGet?ReferenciaCatastral=0911303XG9801B">http://ovc.catastro.meh.es/OVCServWeb/OVCWcfLibres/OVCFotoFachada.svc/RecuperarFotoFachadaGet?ReferenciaCatastral=0911303XG9801B</a> | 324                        | 1960             |
| 0613902XG9801D               | <a href="https://www1.sedecatastro.gob.es/CYCBienInmueble/OVCListaBienes.aspx?rc1=0613902&amp;rc2=XG9801D">https://www1.sedecatastro.gob.es/CYCBienInmueble/OVCListaBienes.aspx?rc1=0613902&amp;rc2=XG9801D</a> | 2                   | <a href="http://ovc.catastro.meh.es/OVCServWeb/OVCWcfLibres/OVCFotoFachada.svc/RecuperarFotoFachadaGet?ReferenciaCatastral=0613902XG9801D">http://ovc.catastro.meh.es/OVCServWeb/OVCWcfLibres/OVCFotoFachada.svc/RecuperarFotoFachadaGet?ReferenciaCatastral=0613902XG9801D</a> | 125                        | 1960             |







































|                |   |   |   |     |      |
|----------------|---|---|---|-----|------|
| 0711212XG9801B | <a href="https://www1.sedecatastro.gob.es/CYCBienInmueble/OVCListaBienes.aspx?rc1=0711212&amp;rc2=XG9801B">https://www1.sedecatastro.gob.es/CYCBienInmueble/OVCListaBienes.aspx?rc1=0711212&amp;rc2=XG9801B</a> | 4 | <a href="http://ovc.catastro.meh.es/OVCServWeb/OVCWcfLibres/OVCFotoFachada.svc/RecuperarFotoFachadaGet?ReferenciaCatastral=0711212XG9801B">http://ovc.catastro.meh.es/OVCServWeb/OVCWcfLibres/OVCFotoFachada.svc/RecuperarFotoFachadaGet?ReferenciaCatastral=0711212XG9801B</a> | 320 | 1980 |
| 0711208XG9801B | <a href="https://www1.sedecatastro.gob.es/CYCBienInmueble/OVCListaBienes.aspx?rc1=0711208&amp;rc2=XG9801B">https://www1.sedecatastro.gob.es/CYCBienInmueble/OVCListaBienes.aspx?rc1=0711208&amp;rc2=XG9801B</a> | 4 | <a href="http://ovc.catastro.meh.es/OVCServWeb/OVCWcfLibres/OVCFotoFachada.svc/RecuperarFotoFachadaGet?ReferenciaCatastral=0711208XG9801B">http://ovc.catastro.meh.es/OVCServWeb/OVCWcfLibres/OVCFotoFachada.svc/RecuperarFotoFachadaGet?ReferenciaCatastral=0711208XG9801B</a> | 300 | 1980 |
| 0710606XG9801B | <a href="https://www1.sedecatastro.gob.es/CYCBienInmueble/OVCListaBienes.aspx?rc1=0710606&amp;rc2=XG9801B">https://www1.sedecatastro.gob.es/CYCBienInmueble/OVCListaBienes.aspx?rc1=0710606&amp;rc2=XG9801B</a> | 4 | <a href="http://ovc.catastro.meh.es/OVCServWeb/OVCWcfLibres/OVCFotoFachada.svc/RecuperarFotoFachadaGet?ReferenciaCatastral=0710606XG9801B">http://ovc.catastro.meh.es/OVCServWeb/OVCWcfLibres/OVCFotoFachada.svc/RecuperarFotoFachadaGet?ReferenciaCatastral=0710606XG9801B</a> | 308 | 1980 |
| 0710601XG9801B | <a href="https://www1.sedecatastro.gob.es/CYCBienInmueble/OVCListaBienes.aspx?rc1=0710601&amp;rc2=XG9801B">https://www1.sedecatastro.gob.es/CYCBienInmueble/OVCListaBienes.aspx?rc1=0710601&amp;rc2=XG9801B</a> | 6 | <a href="http://ovc.catastro.meh.es/OVCServWeb/OVCWcfLibres/OVCFotoFachada.svc/RecuperarFotoFachadaGet?ReferenciaCatastral=0710601XG9801B">http://ovc.catastro.meh.es/OVCServWeb/OVCWcfLibres/OVCFotoFachada.svc/RecuperarFotoFachadaGet?ReferenciaCatastral=0710601XG9801B</a> | 410 | 1980 |
| 0708211XG9800H | <a href="https://www1.sedecatastro.gob.es/CYCBienInmueble/OVCListaBienes.aspx?rc1=0708211&amp;rc2=XG9800H">https://www1.sedecatastro.gob.es/CYCBienInmueble/OVCListaBienes.aspx?rc1=0708211&amp;rc2=XG9800H</a> | 4 | <a href="http://ovc.catastro.meh.es/OVCServWeb/OVCWcfLibres/OVCFotoFachada.svc/RecuperarFotoFachadaGet?ReferenciaCatastral=0708211XG9800H">http://ovc.catastro.meh.es/OVCServWeb/OVCWcfLibres/OVCFotoFachada.svc/RecuperarFotoFachadaGet?ReferenciaCatastral=0708211XG9800H</a> | 432 | 1980 |
| 0708204XG9800H | <a href="https://www1.sedecatastro.gob.es/CYCBienInmueble/OVCListaBienes.aspx?rc1=0708204&amp;rc2=XG9800H">https://www1.sedecatastro.gob.es/CYCBienInmueble/OVCListaBienes.aspx?rc1=0708204&amp;rc2=XG9800H</a> | 2 | <a href="http://ovc.catastro.meh.es/OVCServWeb/OVCWcfLibres/OVCFotoFachada.svc/RecuperarFotoFachadaGet?ReferenciaCatastral=0708204XG9800H">http://ovc.catastro.meh.es/OVCServWeb/OVCWcfLibres/OVCFotoFachada.svc/RecuperarFotoFachadaGet?ReferenciaCatastral=0708204XG9800H</a> | 287 | 1980 |
| 0610412XG9801B | <a href="https://www1.sedecatastro.gob.es/CYCBienInmueble/OVCListaBienes.aspx?rc1=0610412&amp;rc2=XG9801B">https://www1.sedecatastro.gob.es/CYCBienInmueble/OVCListaBienes.aspx?rc1=0610412&amp;rc2=XG9801B</a> | 4 | <a href="http://ovc.catastro.meh.es/OVCServWeb/OVCWcfLibres/OVCFotoFachada.svc/RecuperarFotoFachadaGet?ReferenciaCatastral=0610412XG9801B">http://ovc.catastro.meh.es/OVCServWeb/OVCWcfLibres/OVCFotoFachada.svc/RecuperarFotoFachadaGet?ReferenciaCatastral=0610412XG9801B</a> | 224 | 1980 |
| 0513903XG9801D | <a href="https://www1.sedecatastro.gob.es/CYCBienInmueble/OVCListaBienes.aspx?rc1=0513903&amp;rc2=XG9801D">https://www1.sedecatastro.gob.es/CYCBienInmueble/OVCListaBienes.aspx?rc1=0513903&amp;rc2=XG9801D</a> | 1 | <a href="http://ovc.catastro.meh.es/OVCServWeb/OVCWcfLibres/OVCFotoFachada.svc/RecuperarFotoFachadaGet?ReferenciaCatastral=0513903XG9801D">http://ovc.catastro.meh.es/OVCServWeb/OVCWcfLibres/OVCFotoFachada.svc/RecuperarFotoFachadaGet?ReferenciaCatastral=0513903XG9801D</a> | 264 | 1980 |
| 0511503XG9801B | <a href="https://www1.sedecatastro.gob.es/CYCBienInmueble/OVCListaBienes.aspx?rc1=0511503&amp;rc2=XG9801B">https://www1.sedecatastro.gob.es/CYCBienInmueble/OVCListaBienes.aspx?rc1=0511503&amp;rc2=XG9801B</a> | 4 | <a href="http://ovc.catastro.meh.es/OVCServWeb/OVCWcfLibres/OVCFotoFachada.svc/RecuperarFotoFachadaGet?ReferenciaCatastral=0511503XG9801B">http://ovc.catastro.meh.es/OVCServWeb/OVCWcfLibres/OVCFotoFachada.svc/RecuperarFotoFachadaGet?ReferenciaCatastral=0511503XG9801B</a> | 336 | 1980 |
| 0414201XG9801C | <a href="https://www1.sedecatastro.gob.es/CYCBienInmueble/OVCListaBienes.aspx?rc1=0414201&amp;rc2=XG9801C">https://www1.sedecatastro.gob.es/CYCBienInmueble/OVCListaBienes.aspx?rc1=0414201&amp;rc2=XG9801C</a> | 4 | <a href="http://ovc.catastro.meh.es/OVCServWeb/OVCWcfLibres/OVCFotoFachada.svc/RecuperarFotoFachadaGet?ReferenciaCatastral=0414201XG9801C">http://ovc.catastro.meh.es/OVCServWeb/OVCWcfLibres/OVCFotoFachada.svc/RecuperarFotoFachadaGet?ReferenciaCatastral=0414201XG9801C</a> | 444 | 1980 |
| 0412814XG9801A | <a href="https://www1.sedecatastro.gob.es/CYCBienInmueble/OVCListaBienes.aspx?rc1=0412814&amp;rc2=XG9801A">https://www1.sedecatastro.gob.es/CYCBienInmueble/OVCListaBienes.aspx?rc1=0412814&amp;rc2=XG9801A</a> | 4 | <a href="http://ovc.catastro.meh.es/OVCServWeb/OVCWcfLibres/OVCFotoFachada.svc/RecuperarFotoFachadaGet?ReferenciaCatastral=0412814XG9801A">http://ovc.catastro.meh.es/OVCServWeb/OVCWcfLibres/OVCFotoFachada.svc/RecuperarFotoFachadaGet?ReferenciaCatastral=0412814XG9801A</a> | 380 | 1980 |
| 0412813XG9801A | <a href="https://www1.sedecatastro.gob.es/CYCBienInmueble/OVCListaBienes.aspx?rc1=0412813&amp;rc2=XG9801A">https://www1.sedecatastro.gob.es/CYCBienInmueble/OVCListaBienes.aspx?rc1=0412813&amp;rc2=XG9801A</a> | 4 | <a href="http://ovc.catastro.meh.es/OVCServWeb/OVCWcfLibres/OVCFotoFachada.svc/RecuperarFotoFachadaGet?ReferenciaCatastral=0412813XG9801A">http://ovc.catastro.meh.es/OVCServWeb/OVCWcfLibres/OVCFotoFachada.svc/RecuperarFotoFachadaGet?ReferenciaCatastral=0412813XG9801A</a> | 380 | 1980 |
| 0412613XG9801A | <a href="https://www1.sedecatastro.gob.es/CYCBienInmueble/OVCListaBienes.aspx?rc1=0412613&amp;rc2=XG9801A">https://www1.sedecatastro.gob.es/CYCBienInmueble/OVCListaBienes.aspx?rc1=0412613&amp;rc2=XG9801A</a> | 6 | <a href="http://ovc.catastro.meh.es/OVCServWeb/OVCWcfLibres/OVCFotoFachada.svc/RecuperarFotoFachadaGet?ReferenciaCatastral=0412613XG9801A">http://ovc.catastro.meh.es/OVCServWeb/OVCWcfLibres/OVCFotoFachada.svc/RecuperarFotoFachadaGet?ReferenciaCatastral=0412613XG9801A</a> | 550 | 1980 |
| 0412612XG9801A | <a href="https://www1.sedecatastro.gob.es/CYCBienInmueble/OVCListaBienes.aspx?rc1=0412612&amp;rc2=XG9801A">https://www1.sedecatastro.gob.es/CYCBienInmueble/OVCListaBienes.aspx?rc1=0412612&amp;rc2=XG9801A</a> | 5 | <a href="http://ovc.catastro.meh.es/OVCServWeb/OVCWcfLibres/OVCFotoFachada.svc/RecuperarFotoFachadaGet?ReferenciaCatastral=0412612XG9801A">http://ovc.catastro.meh.es/OVCServWeb/OVCWcfLibres/OVCFotoFachada.svc/RecuperarFotoFachadaGet?ReferenciaCatastral=0412612XG9801A</a> | 375 | 1980 |
| 0412611XG9801A | <a href="https://www1.sedecatastro.gob.es/CYCBienInmueble/OVCListaBienes.aspx?rc1=0412611&amp;rc2=XG9801A">https://www1.sedecatastro.gob.es/CYCBienInmueble/OVCListaBienes.aspx?rc1=0412611&amp;rc2=XG9801A</a> | 6 | <a href="http://ovc.catastro.meh.es/OVCServWeb/OVCWcfLibres/OVCFotoFachada.svc/RecuperarFotoFachadaGet?ReferenciaCatastral=0412611XG9801A">http://ovc.catastro.meh.es/OVCServWeb/OVCWcfLibres/OVCFotoFachada.svc/RecuperarFotoFachadaGet?ReferenciaCatastral=0412611XG9801A</a> | 373 | 1980 |
| 0410708XG9801A | <a href="https://www1.sedecatastro.gob.es/CYCBienInmueble/OVCListaBienes.aspx?rc1=0410708&amp;rc2=XG9801A">https://www1.sedecatastro.gob.es/CYCBienInmueble/OVCListaBienes.aspx?rc1=0410708&amp;rc2=XG9801A</a> | 4 | <a href="http://ovc.catastro.meh.es/OVCServWeb/OVCWcfLibres/OVCFotoFachada.svc/RecuperarFotoFachadaGet?ReferenciaCatastral=0410708XG9801A">http://ovc.catastro.meh.es/OVCServWeb/OVCWcfLibres/OVCFotoFachada.svc/RecuperarFotoFachadaGet?ReferenciaCatastral=0410708XG9801A</a> | 364 | 1980 |
| 0410704XG9801A | <a href="https://www1.sedecatastro.gob.es/CYCBienInmueble/OVCListaBienes.aspx?rc1=0410704&amp;rc2=XG9801A">https://www1.sedecatastro.gob.es/CYCBienInmueble/OVCListaBienes.aspx?rc1=0410704&amp;rc2=XG9801A</a> | 4 | <a href="http://ovc.catastro.meh.es/OVCServWeb/OVCWcfLibres/OVCFotoFachada.svc/RecuperarFotoFachadaGet?ReferenciaCatastral=0410704XG9801A">http://ovc.catastro.meh.es/OVCServWeb/OVCWcfLibres/OVCFotoFachada.svc/RecuperarFotoFachadaGet?ReferenciaCatastral=0410704XG9801A</a> | 363 | 1980 |
| 0410703XG9801A | <a href="https://www1.sedecatastro.gob.es/CYCBienInmueble/OVCListaBienes.aspx?rc1=0410703&amp;rc2=XG9801A">https://www1.sedecatastro.gob.es/CYCBienInmueble/OVCListaBienes.aspx?rc1=0410703&amp;rc2=XG9801A</a> | 4 | <a href="http://ovc.catastro.meh.es/OVCServWeb/OVCWcfLibres/OVCFotoFachada.svc/RecuperarFotoFachadaGet?ReferenciaCatastral=0410703XG9801A">http://ovc.catastro.meh.es/OVCServWeb/OVCWcfLibres/OVCFotoFachada.svc/RecuperarFotoFachadaGet?ReferenciaCatastral=0410703XG9801A</a> | 320 | 1980 |
| 0211213XG9801A | <a href="https://www1.sedecatastro.gob.es/CYCBienInmueble/OVCListaBienes.aspx?rc1=0211213&amp;rc2=XG9801A">https://www1.sedecatastro.gob.es/CYCBienInmueble/OVCListaBienes.aspx?rc1=0211213&amp;rc2=XG9801A</a> | 2 | <a href="http://ovc.catastro.meh.es/OVCServWeb/OVCWcfLibres/OVCFotoFachada.svc/RecuperarFotoFachadaGet?ReferenciaCatastral=0211213XG9801A">http://ovc.catastro.meh.es/OVCServWeb/OVCWcfLibres/OVCFotoFachada.svc/RecuperarFotoFachadaGet?ReferenciaCatastral=0211213XG9801A</a> | 200 | 1980 |

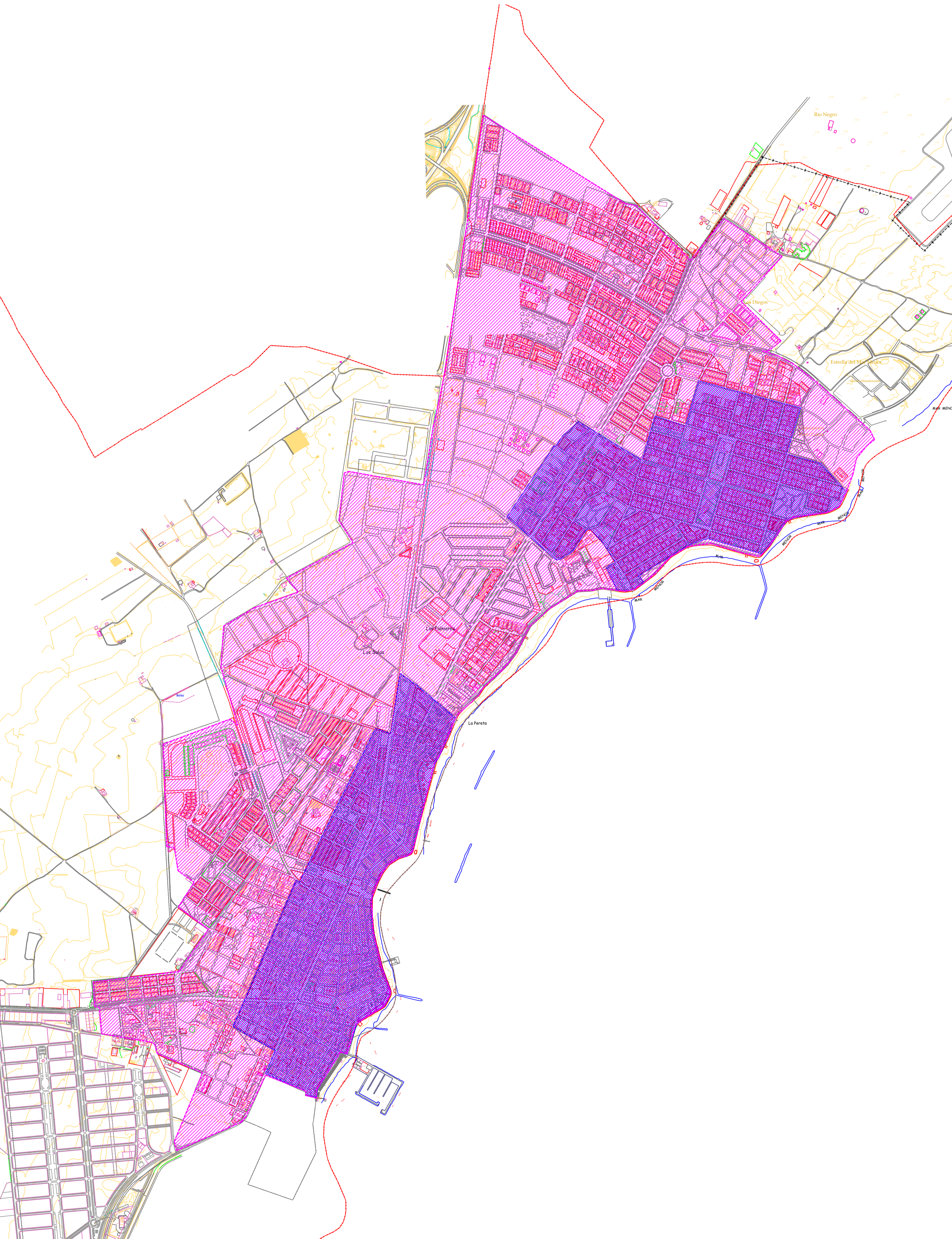
# **ANEXO 02.**

# **PLANO ÁREAS ERRP**

**PLAN DE RECUPERACIÓN, TRANSFORMACIÓN Y  
RESILIENCIA**

**ESTUDIO Y MEMORIA PARA IMPLANTAR UN PROGRAMA DE REHABILITACIÓN  
Y REGENERACIÓN URBANA EN LOS ALCÁZARES ACOGIDO AL PLAN DE  
RECUPERACIÓN, TRANSFORMACIÓN Y RESILIENCIA**







Servicio de  
 Dirección General de Urbanismo y Territorio  
 Ayuntamiento de Los Alcázares

**Equipo Redactor de los N.N.S.S.**  
 Ferrnando de Retes, Arquitecto.  
 Ferrnando Pavles, Arquitecto.  
 Ferrnando de Retes, Arquitecto.  
 J. Marat Arns, Arquitecto.

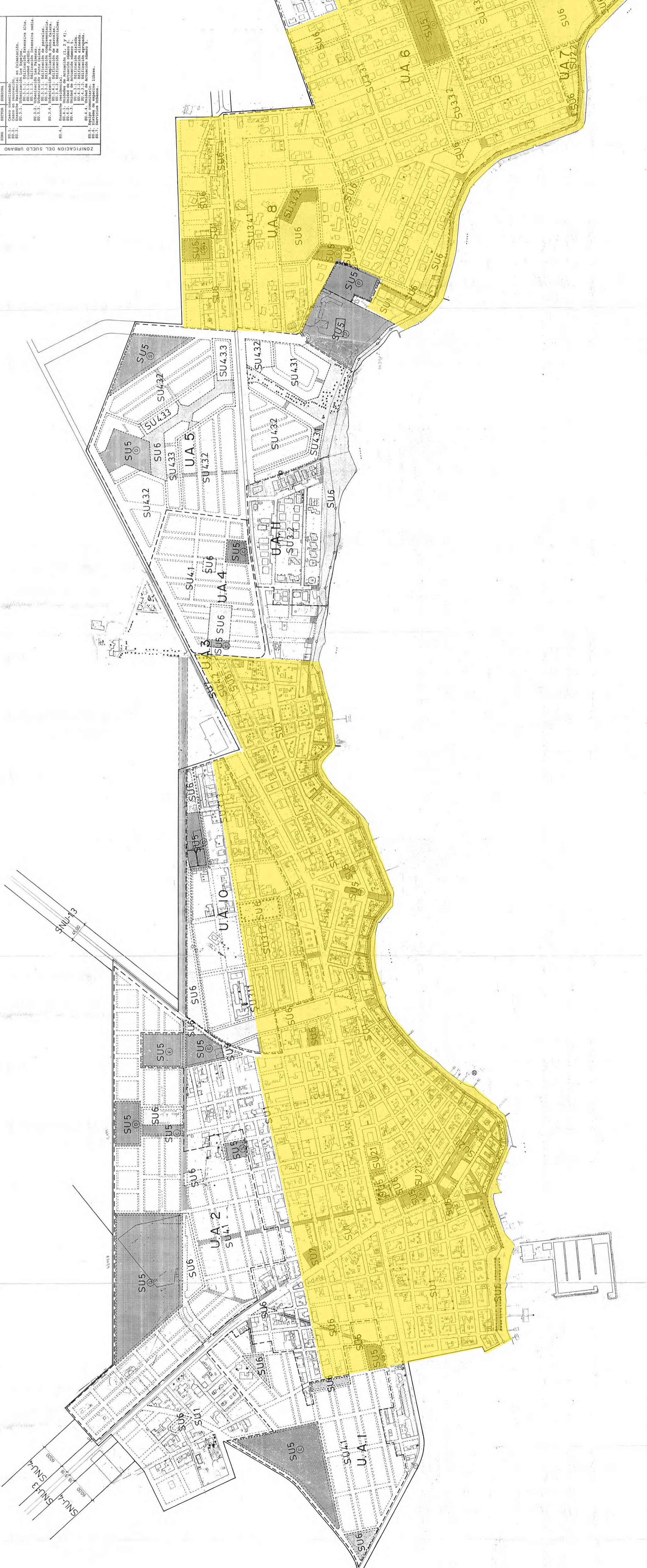
**Diligencias:**  
 Aprobacin definitiva por la Comisin de Urbanismo y Territorio, en virtud de la Ley 1/2007, de 16 de febrero, de la Ley de Urbanismo y Territorio.  
 Expediente de Urbanismo y Territorio, con el fin de tramitar la Ley 1/2007, de 16 de febrero, de la Ley de Urbanismo y Territorio.  
 Expediente de Urbanismo y Territorio, con el fin de tramitar la Ley 1/2007, de 16 de febrero, de la Ley de Urbanismo y Territorio.

Febrero 1991

| ZONA                          | SECTOR   | SUBZONA  |
|-------------------------------|--|--|
| ZONIFICACION DEL SUELO URBANO | BU.1   | Casco consolidado.                               |
|                               | BU.2   | Casco consolidado.                               |
|                               | BU.3   | Urbanizacin residencial en el casco consolidado. |
|                               | BU.3.1   | Urbanizacin residencial en el casco consolidado. |
|                               | BU.3.1.1   | Urbanizacin residencial en el casco consolidado. |
|                               | BU.3.1.2   | Urbanizacin residencial en el casco consolidado. |
|                               | BU.3.1.3   | Urbanizacin residencial en el casco consolidado. |
|                               | BU.3.2   | Urbanizacin residencial en el casco consolidado. |
|                               | BU.3.2.1   | Urbanizacin residencial en el casco consolidado. |
|                               | BU.3.2.2   | Urbanizacin residencial en el casco consolidado. |
|                               | BU.3.3   | Urbanizacin residencial en el casco consolidado. |
|                               | BU.3.3.1   | Urbanizacin residencial en el casco consolidado. |
|                               | BU.3.3.2   | Urbanizacin residencial en el casco consolidado. |
|                               | BU.3.4   | Urbanizacin residencial en el casco consolidado. |
|                               | BU.4   | Urbanizacin residencial en el casco consolidado. |
|                               | BU.4.1   | Urbanizacin residencial en el casco consolidado. |
|                               | BU.4.1.1   | Urbanizacin residencial en el casco consolidado. |
|                               | BU.4.1.2   | Urbanizacin residencial en el casco consolidado. |
|                               | BU.4.1.3   | Urbanizacin residencial en el casco consolidado. |
|                               | BU.4.2   | Urbanizacin residencial en el casco consolidado. |
|                               | BU.4.3   | Urbanizacin residencial en el casco consolidado. |
|                               | BU.4.3.1   | Urbanizacin residencial en el casco consolidado. |
|                               | BU.4.3.2   | Urbanizacin residencial en el casco consolidado. |
|                               | BU.4.3.3   | Urbanizacin residencial en el casco consolidado. |
| BU.5                          | Urbanizacin residencial en el casco consolidado. |  |
| BU.5.1                        | Urbanizacin residencial en el casco consolidado. |  |
| BU.5.2                        | Urbanizacin residencial en el casco consolidado. |  |
| BU.5.3                        | Urbanizacin residencial en el casco consolidado. |  |

**PLANOS DE ORDENACION**  
 3 ZONIFICACION Y NORMATIVA 1:2.000

**NORMAS SUBSIDIARIAS DE PLANEAMIENTO DE LOS ALCAZARES**



Texto Refundido  
 Febrero 1991



**ANEXO 03.**

**LISTADO TOTALIDAD DE  
INMUEBLES OBJETO DE  
ACTUACIÓN**

**PLAN DE RECUPERACIÓN, TRANSFORMACIÓN Y  
RESILIENCIA**

**ESTUDIO Y MEMORIA PARA IMPLANTAR UN PROGRAMA DE REHABILITACIÓN  
Y REGENERACIÓN URBANA EN LOS ALCÁZARES ACOGIDO AL PLAN DE  
RECUPERACIÓN, TRANSFORMACIÓN Y RESILIENCIA**

## ANEXO 03. LISTADO TOTALIDAD DE INMUEBLES

### 01. CENTRO URBANO

| Referencia parcela catastral | Información parcela catastral   | Número de viviendas | Información gráfica   | Superficie construida (m²) | Edad edificación |
|------------------------------|---|---------------------|---|----------------------------|------------------|
| 9798205XG8799H               | <a href="https://www1.sedecatastro.gob.es/CYCBienInmueble/OVCLIstaBienes.aspx?rc1=9798205&amp;rc2=XG8799H">https://www1.sedecatastro.gob.es/CYCBienInmueble/OVCLIstaBienes.aspx?rc1=9798205&amp;rc2=XG8799H</a> | 1                   | <a href="http://ovc.catastro.meh.es/OVCServWeb/OVCWcfLibres/OVCFotoFachada.svc/RecuperarFotoFachadaGet?ReferenciaCatastral=9798205XG8799H">http://ovc.catastro.meh.es/OVCServWeb/OVCWcfLibres/OVCFotoFachada.svc/RecuperarFotoFachadaGet?ReferenciaCatastral=9798205XG8799H</a> | 115                        | 1872             |
| 9899107XG8799H               | <a href="https://www1.sedecatastro.gob.es/CYCBienInmueble/OVCLIstaBienes.aspx?rc1=9899107&amp;rc2=XG8799H">https://www1.sedecatastro.gob.es/CYCBienInmueble/OVCLIstaBienes.aspx?rc1=9899107&amp;rc2=XG8799H</a> | 1                   | <a href="http://ovc.catastro.meh.es/OVCServWeb/OVCWcfLibres/OVCFotoFachada.svc/RecuperarFotoFachadaGet?ReferenciaCatastral=9899107XG8799H">http://ovc.catastro.meh.es/OVCServWeb/OVCWcfLibres/OVCFotoFachada.svc/RecuperarFotoFachadaGet?ReferenciaCatastral=9899107XG8799H</a> | 90                         | 1907             |
| 9697906XG8799F               | <a href="https://www1.sedecatastro.gob.es/CYCBienInmueble/OVCLIstaBienes.aspx?rc1=9697906&amp;rc2=XG8799F">https://www1.sedecatastro.gob.es/CYCBienInmueble/OVCLIstaBienes.aspx?rc1=9697906&amp;rc2=XG8799F</a> | 1                   | <a href="http://ovc.catastro.meh.es/OVCServWeb/OVCWcfLibres/OVCFotoFachada.svc/RecuperarFotoFachadaGet?ReferenciaCatastral=9697906XG8799F">http://ovc.catastro.meh.es/OVCServWeb/OVCWcfLibres/OVCFotoFachada.svc/RecuperarFotoFachadaGet?ReferenciaCatastral=9697906XG8799F</a> | 74                         | 1907             |
| 9697907XG8799F               | <a href="https://www1.sedecatastro.gob.es/CYCBienInmueble/OVCLIstaBienes.aspx?rc1=9697907&amp;rc2=XG8799F">https://www1.sedecatastro.gob.es/CYCBienInmueble/OVCLIstaBienes.aspx?rc1=9697907&amp;rc2=XG8799F</a> | 1                   | <a href="http://ovc.catastro.meh.es/OVCServWeb/OVCWcfLibres/OVCFotoFachada.svc/RecuperarFotoFachadaGet?ReferenciaCatastral=9697907XG8799F">http://ovc.catastro.meh.es/OVCServWeb/OVCWcfLibres/OVCFotoFachada.svc/RecuperarFotoFachadaGet?ReferenciaCatastral=9697907XG8799F</a> | 95                         | 1907             |
| 9697908XG8799F               | <a href="https://www1.sedecatastro.gob.es/CYCBienInmueble/OVCLIstaBienes.aspx?rc1=9697908&amp;rc2=XG8799F">https://www1.sedecatastro.gob.es/CYCBienInmueble/OVCLIstaBienes.aspx?rc1=9697908&amp;rc2=XG8799F</a> | 1                   | <a href="http://ovc.catastro.meh.es/OVCServWeb/OVCWcfLibres/OVCFotoFachada.svc/RecuperarFotoFachadaGet?ReferenciaCatastral=9697908XG8799F">http://ovc.catastro.meh.es/OVCServWeb/OVCWcfLibres/OVCFotoFachada.svc/RecuperarFotoFachadaGet?ReferenciaCatastral=9697908XG8799F</a> | 136                        | 1907             |
| 9694802XG8799D               | <a href="https://www1.sedecatastro.gob.es/CYCBienInmueble/OVCLIstaBienes.aspx?rc1=9694802&amp;rc2=XG8799D">https://www1.sedecatastro.gob.es/CYCBienInmueble/OVCLIstaBienes.aspx?rc1=9694802&amp;rc2=XG8799D</a> | 1                   | <a href="http://ovc.catastro.meh.es/OVCServWeb/OVCWcfLibres/OVCFotoFachada.svc/RecuperarFotoFachadaGet?ReferenciaCatastral=9694802XG8799D">http://ovc.catastro.meh.es/OVCServWeb/OVCWcfLibres/OVCFotoFachada.svc/RecuperarFotoFachadaGet?ReferenciaCatastral=9694802XG8799D</a> | 147                        | 1907             |
| 9695104XG8799F               | <a href="https://www1.sedecatastro.gob.es/CYCBienInmueble/OVCLIstaBienes.aspx?rc1=9695104&amp;rc2=XG8799F">https://www1.sedecatastro.gob.es/CYCBienInmueble/OVCLIstaBienes.aspx?rc1=9695104&amp;rc2=XG8799F</a> | 1                   | <a href="http://ovc.catastro.meh.es/OVCServWeb/OVCWcfLibres/OVCFotoFachada.svc/RecuperarFotoFachadaGet?ReferenciaCatastral=9695104XG8799F">http://ovc.catastro.meh.es/OVCServWeb/OVCWcfLibres/OVCFotoFachada.svc/RecuperarFotoFachadaGet?ReferenciaCatastral=9695104XG8799F</a> | 102                        | 1907             |
| 9695106XG8799F               | <a href="https://www1.sedecatastro.gob.es/CYCBienInmueble/OVCLIstaBienes.aspx?rc1=9695106&amp;rc2=XG8799F">https://www1.sedecatastro.gob.es/CYCBienInmueble/OVCLIstaBienes.aspx?rc1=9695106&amp;rc2=XG8799F</a> | 1                   | <a href="http://ovc.catastro.meh.es/OVCServWeb/OVCWcfLibres/OVCFotoFachada.svc/RecuperarFotoFachadaGet?ReferenciaCatastral=9695106XG8799F">http://ovc.catastro.meh.es/OVCServWeb/OVCWcfLibres/OVCFotoFachada.svc/RecuperarFotoFachadaGet?ReferenciaCatastral=9695106XG8799F</a> | 123                        | 1907             |
| 9695107XG8799F               | <a href="https://www1.sedecatastro.gob.es/CYCBienInmueble/OVCLIstaBienes.aspx?rc1=9695107&amp;rc2=XG8799F">https://www1.sedecatastro.gob.es/CYCBienInmueble/OVCLIstaBienes.aspx?rc1=9695107&amp;rc2=XG8799F</a> | 1                   | <a href="http://ovc.catastro.meh.es/OVCServWeb/OVCWcfLibres/OVCFotoFachada.svc/RecuperarFotoFachadaGet?ReferenciaCatastral=9695107XG8799F">http://ovc.catastro.meh.es/OVCServWeb/OVCWcfLibres/OVCFotoFachada.svc/RecuperarFotoFachadaGet?ReferenciaCatastral=9695107XG8799F</a> | 107                        | 1907             |
| 9695108XG8799F               | <a href="https://www1.sedecatastro.gob.es/CYCBienInmueble/OVCLIstaBienes.aspx?rc1=9695108&amp;rc2=XG8799F">https://www1.sedecatastro.gob.es/CYCBienInmueble/OVCLIstaBienes.aspx?rc1=9695108&amp;rc2=XG8799F</a> | 1                   | <a href="http://ovc.catastro.meh.es/OVCServWeb/OVCWcfLibres/OVCFotoFachada.svc/RecuperarFotoFachadaGet?ReferenciaCatastral=9695108XG8799F">http://ovc.catastro.meh.es/OVCServWeb/OVCWcfLibres/OVCFotoFachada.svc/RecuperarFotoFachadaGet?ReferenciaCatastral=9695108XG8799F</a> | 142                        | 1907             |
| 9695801XG8799F               | <a href="https://www1.sedecatastro.gob.es/CYCBienInmueble/OVCLIstaBienes.aspx?rc1=9695801&amp;rc2=XG8799F">https://www1.sedecatastro.gob.es/CYCBienInmueble/OVCLIstaBienes.aspx?rc1=9695801&amp;rc2=XG8799F</a> | 1                   | <a href="http://ovc.catastro.meh.es/OVCServWeb/OVCWcfLibres/OVCFotoFachada.svc/RecuperarFotoFachadaGet?ReferenciaCatastral=9695801XG8799F">http://ovc.catastro.meh.es/OVCServWeb/OVCWcfLibres/OVCFotoFachada.svc/RecuperarFotoFachadaGet?ReferenciaCatastral=9695801XG8799F</a> | 234                        | 1907             |
| 9695803XG8799F               | <a href="https://www1.sedecatastro.gob.es/CYCBienInmueble/OVCLIstaBienes.aspx?rc1=9695803&amp;rc2=XG8799F">https://www1.sedecatastro.gob.es/CYCBienInmueble/OVCLIstaBienes.aspx?rc1=9695803&amp;rc2=XG8799F</a> | 1                   | <a href="http://ovc.catastro.meh.es/OVCServWeb/OVCWcfLibres/OVCFotoFachada.svc/RecuperarFotoFachadaGet?ReferenciaCatastral=9695803XG8799F">http://ovc.catastro.meh.es/OVCServWeb/OVCWcfLibres/OVCFotoFachada.svc/RecuperarFotoFachadaGet?ReferenciaCatastral=9695803XG8799F</a> | 112                        | 1907             |
| 9695804XG8799F               | <a href="https://www1.sedecatastro.gob.es/CYCBienInmueble/OVCLIstaBienes.aspx?rc1=9695804&amp;rc2=XG8799F">https://www1.sedecatastro.gob.es/CYCBienInmueble/OVCLIstaBienes.aspx?rc1=9695804&amp;rc2=XG8799F</a> | 1                   | <a href="http://ovc.catastro.meh.es/OVCServWeb/OVCWcfLibres/OVCFotoFachada.svc/RecuperarFotoFachadaGet?ReferenciaCatastral=9695804XG8799F">http://ovc.catastro.meh.es/OVCServWeb/OVCWcfLibres/OVCFotoFachada.svc/RecuperarFotoFachadaGet?ReferenciaCatastral=9695804XG8799F</a> | 127                        | 1907             |
| 9692604XG8799B               | <a href="https://www1.sedecatastro.gob.es/CYCBienInmueble/OVCLIstaBienes.aspx?rc1=9692604&amp;rc2=XG8799B">https://www1.sedecatastro.gob.es/CYCBienInmueble/OVCLIstaBienes.aspx?rc1=9692604&amp;rc2=XG8799B</a> | 1                   | <a href="http://ovc.catastro.meh.es/OVCServWeb/OVCWcfLibres/OVCFotoFachada.svc/RecuperarFotoFachadaGet?ReferenciaCatastral=9692604XG8799B">http://ovc.catastro.meh.es/OVCServWeb/OVCWcfLibres/OVCFotoFachada.svc/RecuperarFotoFachadaGet?ReferenciaCatastral=9692604XG8799B</a> | 107                        | 1907             |
| 9593705XG8799D               | <a href="https://www1.sedecatastro.gob.es/CYCBienInmueble/OVCLIstaBienes.aspx?rc1=9593705&amp;rc2=XG8799D">https://www1.sedecatastro.gob.es/CYCBienInmueble/OVCLIstaBienes.aspx?rc1=9593705&amp;rc2=XG8799D</a> | 1                   | <a href="http://ovc.catastro.meh.es/OVCServWeb/OVCWcfLibres/OVCFotoFachada.svc/RecuperarFotoFachadaGet?ReferenciaCatastral=9593705XG8799D">http://ovc.catastro.meh.es/OVCServWeb/OVCWcfLibres/OVCFotoFachada.svc/RecuperarFotoFachadaGet?ReferenciaCatastral=9593705XG8799D</a> | 82                         | 1907             |
| 9494801XG8799C               | <a href="https://www1.sedecatastro.gob.es/CYCBienInmueble/OVCLIstaBienes.aspx?rc1=9494801&amp;rc2=XG8799C">https://www1.sedecatastro.gob.es/CYCBienInmueble/OVCLIstaBienes.aspx?rc1=9494801&amp;rc2=XG8799C</a> | 1                   | <a href="http://ovc.catastro.meh.es/OVCServWeb/OVCWcfLibres/OVCFotoFachada.svc/RecuperarFotoFachadaGet?ReferenciaCatastral=9494801XG8799C">http://ovc.catastro.meh.es/OVCServWeb/OVCWcfLibres/OVCFotoFachada.svc/RecuperarFotoFachadaGet?ReferenciaCatastral=9494801XG8799C</a> | 36                         | 1907             |
| 9494802XG8799C               | <a href="https://www1.sedecatastro.gob.es/CYCBienInmueble/OVCLIstaBienes.aspx?rc1=9494802&amp;rc2=XG8799C">https://www1.sedecatastro.gob.es/CYCBienInmueble/OVCLIstaBienes.aspx?rc1=9494802&amp;rc2=XG8799C</a> | 1                   | <a href="http://ovc.catastro.meh.es/OVCServWeb/OVCWcfLibres/OVCFotoFachada.svc/RecuperarFotoFachadaGet?ReferenciaCatastral=9494802XG8799C">http://ovc.catastro.meh.es/OVCServWeb/OVCWcfLibres/OVCFotoFachada.svc/RecuperarFotoFachadaGet?ReferenciaCatastral=9494802XG8799C</a> | 97                         | 1907             |
| 9390510XG8799A               | <a href="https://www1.sedecatastro.gob.es/CYCBienInmueble/OVCLIstaBienes.aspx?rc1=9390510&amp;rc2=XG8799A">https://www1.sedecatastro.gob.es/CYCBienInmueble/OVCLIstaBienes.aspx?rc1=9390510&amp;rc2=XG8799A</a> | 1                   | <a href="http://ovc.catastro.meh.es/OVCServWeb/OVCWcfLibres/OVCFotoFachada.svc/RecuperarFotoFachadaGet?ReferenciaCatastral=9390510XG8799A">http://ovc.catastro.meh.es/OVCServWeb/OVCWcfLibres/OVCFotoFachada.svc/RecuperarFotoFachadaGet?ReferenciaCatastral=9390510XG8799A</a> | 68                         | 1907             |
| 9489702XG8798G               | <a href="https://www1.sedecatastro.gob.es/CYCBienInmueble/OVCLIstaBienes.aspx?rc1=9489702&amp;rc2=XG8798G">https://www1.sedecatastro.gob.es/CYCBienInmueble/OVCLIstaBienes.aspx?rc1=9489702&amp;rc2=XG8798G</a> | 1                   | <a href="http://ovc.catastro.meh.es/OVCServWeb/OVCWcfLibres/OVCFotoFachada.svc/RecuperarFotoFachadaGet?ReferenciaCatastral=9489702XG8798G">http://ovc.catastro.meh.es/OVCServWeb/OVCWcfLibres/OVCFotoFachada.svc/RecuperarFotoFachadaGet?ReferenciaCatastral=9489702XG8798G</a> | 332                        | 1909             |
| 9798403XG8799H               | <a href="https://www1.sedecatastro.gob.es/CYCBienInmueble/OVCLIstaBienes.aspx?rc1=9798403&amp;rc2=XG8799H">https://www1.sedecatastro.gob.es/CYCBienInmueble/OVCLIstaBienes.aspx?rc1=9798403&amp;rc2=XG8799H</a> | 1                   | <a href="http://ovc.catastro.meh.es/OVCServWeb/OVCWcfLibres/OVCFotoFachada.svc/RecuperarFotoFachadaGet?ReferenciaCatastral=9798403XG8799H">http://ovc.catastro.meh.es/OVCServWeb/OVCWcfLibres/OVCFotoFachada.svc/RecuperarFotoFachadaGet?ReferenciaCatastral=9798403XG8799H</a> | 75                         | 1910             |
| 9798404XG8799H               | <a href="https://www1.sedecatastro.gob.es/CYCBienInmueble/OVCLIstaBienes.aspx?rc1=9798404&amp;rc2=XG8799H">https://www1.sedecatastro.gob.es/CYCBienInmueble/OVCLIstaBienes.aspx?rc1=9798404&amp;rc2=XG8799H</a> | 1                   | <a href="http://ovc.catastro.meh.es/OVCServWeb/OVCWcfLibres/OVCFotoFachada.svc/RecuperarFotoFachadaGet?ReferenciaCatastral=9798404XG8799H">http://ovc.catastro.meh.es/OVCServWeb/OVCWcfLibres/OVCFotoFachada.svc/RecuperarFotoFachadaGet?ReferenciaCatastral=9798404XG8799H</a> | 38                         | 1910             |





















































































|                |   |    |   |      |      |
|----------------|---|----|---|------|------|
| 9597907XG8799F | <a href="https://www1.sedecatastro.gob.es/CYCBienInmueble/OVCLIstaBienes.aspx?rc1=9597907&amp;rc2=XG8799F">https://www1.sedecatastro.gob.es/CYCBienInmueble/OVCLIstaBienes.aspx?rc1=9597907&amp;rc2=XG8799F</a> | 1  | <a href="http://ovc.catastro.meh.es/OVCServWeb/OVCWcfLibres/OVCFotoFachada.svc/RecuperarFotoFachadaGet?ReferenciaCatastral=9597907XG8799F">http://ovc.catastro.meh.es/OVCServWeb/OVCWcfLibres/OVCFotoFachada.svc/RecuperarFotoFachadaGet?ReferenciaCatastral=9597907XG8799F</a> | 443  | 1969 |
| 9594403XG8799D | <a href="https://www1.sedecatastro.gob.es/CYCBienInmueble/OVCLIstaBienes.aspx?rc1=9594403&amp;rc2=XG8799D">https://www1.sedecatastro.gob.es/CYCBienInmueble/OVCLIstaBienes.aspx?rc1=9594403&amp;rc2=XG8799D</a> | 8  | <a href="http://ovc.catastro.meh.es/OVCServWeb/OVCWcfLibres/OVCFotoFachada.svc/RecuperarFotoFachadaGet?ReferenciaCatastral=9594403XG8799D">http://ovc.catastro.meh.es/OVCServWeb/OVCWcfLibres/OVCFotoFachada.svc/RecuperarFotoFachadaGet?ReferenciaCatastral=9594403XG8799D</a> | 700  | 1969 |
| 9592107XG8799B | <a href="https://www1.sedecatastro.gob.es/CYCBienInmueble/OVCLIstaBienes.aspx?rc1=9592107&amp;rc2=XG8799B">https://www1.sedecatastro.gob.es/CYCBienInmueble/OVCLIstaBienes.aspx?rc1=9592107&amp;rc2=XG8799B</a> | 2  | <a href="http://ovc.catastro.meh.es/OVCServWeb/OVCWcfLibres/OVCFotoFachada.svc/RecuperarFotoFachadaGet?ReferenciaCatastral=9592107XG8799B">http://ovc.catastro.meh.es/OVCServWeb/OVCWcfLibres/OVCFotoFachada.svc/RecuperarFotoFachadaGet?ReferenciaCatastral=9592107XG8799B</a> | 164  | 1969 |
| 9592802XG8799B | <a href="https://www1.sedecatastro.gob.es/CYCBienInmueble/OVCLIstaBienes.aspx?rc1=9592802&amp;rc2=XG8799B">https://www1.sedecatastro.gob.es/CYCBienInmueble/OVCLIstaBienes.aspx?rc1=9592802&amp;rc2=XG8799B</a> | 1  | <a href="http://ovc.catastro.meh.es/OVCServWeb/OVCWcfLibres/OVCFotoFachada.svc/RecuperarFotoFachadaGet?ReferenciaCatastral=9592802XG8799B">http://ovc.catastro.meh.es/OVCServWeb/OVCWcfLibres/OVCFotoFachada.svc/RecuperarFotoFachadaGet?ReferenciaCatastral=9592802XG8799B</a> | 81   | 1969 |
| 9591801XG8799B | <a href="https://www1.sedecatastro.gob.es/CYCBienInmueble/OVCLIstaBienes.aspx?rc1=9591801&amp;rc2=XG8799B">https://www1.sedecatastro.gob.es/CYCBienInmueble/OVCLIstaBienes.aspx?rc1=9591801&amp;rc2=XG8799B</a> | 2  | <a href="http://ovc.catastro.meh.es/OVCServWeb/OVCWcfLibres/OVCFotoFachada.svc/RecuperarFotoFachadaGet?ReferenciaCatastral=9591801XG8799B">http://ovc.catastro.meh.es/OVCServWeb/OVCWcfLibres/OVCFotoFachada.svc/RecuperarFotoFachadaGet?ReferenciaCatastral=9591801XG8799B</a> | 403  | 1969 |
| 9494807XG8799C | <a href="https://www1.sedecatastro.gob.es/CYCBienInmueble/OVCLIstaBienes.aspx?rc1=9494807&amp;rc2=XG8799C">https://www1.sedecatastro.gob.es/CYCBienInmueble/OVCLIstaBienes.aspx?rc1=9494807&amp;rc2=XG8799C</a> | 1  | <a href="http://ovc.catastro.meh.es/OVCServWeb/OVCWcfLibres/OVCFotoFachada.svc/RecuperarFotoFachadaGet?ReferenciaCatastral=9494807XG8799C">http://ovc.catastro.meh.es/OVCServWeb/OVCWcfLibres/OVCFotoFachada.svc/RecuperarFotoFachadaGet?ReferenciaCatastral=9494807XG8799C</a> | 106  | 1969 |
| 9392601XG8799A | <a href="https://www1.sedecatastro.gob.es/CYCBienInmueble/OVCLIstaBienes.aspx?rc1=9392601&amp;rc2=XG8799A">https://www1.sedecatastro.gob.es/CYCBienInmueble/OVCLIstaBienes.aspx?rc1=9392601&amp;rc2=XG8799A</a> | 41 | <a href="http://ovc.catastro.meh.es/OVCServWeb/OVCWcfLibres/OVCFotoFachada.svc/RecuperarFotoFachadaGet?ReferenciaCatastral=9392601XG8799A">http://ovc.catastro.meh.es/OVCServWeb/OVCWcfLibres/OVCFotoFachada.svc/RecuperarFotoFachadaGet?ReferenciaCatastral=9392601XG8799A</a> | 5321 | 1969 |
| 9389311XG8798G | <a href="https://www1.sedecatastro.gob.es/CYCBienInmueble/OVCLIstaBienes.aspx?rc1=9389311&amp;rc2=XG8798G">https://www1.sedecatastro.gob.es/CYCBienInmueble/OVCLIstaBienes.aspx?rc1=9389311&amp;rc2=XG8798G</a> | 1  | <a href="http://ovc.catastro.meh.es/OVCServWeb/OVCWcfLibres/OVCFotoFachada.svc/RecuperarFotoFachadaGet?ReferenciaCatastral=9389311XG8798G">http://ovc.catastro.meh.es/OVCServWeb/OVCWcfLibres/OVCFotoFachada.svc/RecuperarFotoFachadaGet?ReferenciaCatastral=9389311XG8798G</a> | 133  | 1969 |
| 9293706XG8799C | <a href="https://www1.sedecatastro.gob.es/CYCBienInmueble/OVCLIstaBienes.aspx?rc1=9293706&amp;rc2=XG8799C">https://www1.sedecatastro.gob.es/CYCBienInmueble/OVCLIstaBienes.aspx?rc1=9293706&amp;rc2=XG8799C</a> | 1  | <a href="http://ovc.catastro.meh.es/OVCServWeb/OVCWcfLibres/OVCFotoFachada.svc/RecuperarFotoFachadaGet?ReferenciaCatastral=9293706XG8799C">http://ovc.catastro.meh.es/OVCServWeb/OVCWcfLibres/OVCFotoFachada.svc/RecuperarFotoFachadaGet?ReferenciaCatastral=9293706XG8799C</a> | 97   | 1969 |
| 9903703XG8890D | <a href="https://www1.sedecatastro.gob.es/CYCBienInmueble/OVCLIstaBienes.aspx?rc1=9903703&amp;rc2=XG8890D">https://www1.sedecatastro.gob.es/CYCBienInmueble/OVCLIstaBienes.aspx?rc1=9903703&amp;rc2=XG8890D</a> | 1  | <a href="http://ovc.catastro.meh.es/OVCServWeb/OVCWcfLibres/OVCFotoFachada.svc/RecuperarFotoFachadaGet?ReferenciaCatastral=9903703XG8890D">http://ovc.catastro.meh.es/OVCServWeb/OVCWcfLibres/OVCFotoFachada.svc/RecuperarFotoFachadaGet?ReferenciaCatastral=9903703XG8890D</a> | 165  | 1970 |
| 9803607XG8890D | <a href="https://www1.sedecatastro.gob.es/CYCBienInmueble/OVCLIstaBienes.aspx?rc1=9803607&amp;rc2=XG8890D">https://www1.sedecatastro.gob.es/CYCBienInmueble/OVCLIstaBienes.aspx?rc1=9803607&amp;rc2=XG8890D</a> | 1  | <a href="http://ovc.catastro.meh.es/OVCServWeb/OVCWcfLibres/OVCFotoFachada.svc/RecuperarFotoFachadaGet?ReferenciaCatastral=9803607XG8890D">http://ovc.catastro.meh.es/OVCServWeb/OVCWcfLibres/OVCFotoFachada.svc/RecuperarFotoFachadaGet?ReferenciaCatastral=9803607XG8890D</a> | 112  | 1970 |
| 9802205XG8890B | <a href="https://www1.sedecatastro.gob.es/CYCBienInmueble/OVCLIstaBienes.aspx?rc1=9802205&amp;rc2=XG8890B">https://www1.sedecatastro.gob.es/CYCBienInmueble/OVCLIstaBienes.aspx?rc1=9802205&amp;rc2=XG8890B</a> | 6  | <a href="http://ovc.catastro.meh.es/OVCServWeb/OVCWcfLibres/OVCFotoFachada.svc/RecuperarFotoFachadaGet?ReferenciaCatastral=9802205XG8890B">http://ovc.catastro.meh.es/OVCServWeb/OVCWcfLibres/OVCFotoFachada.svc/RecuperarFotoFachadaGet?ReferenciaCatastral=9802205XG8890B</a> | 446  | 1970 |
| 9799913XG8799H | <a href="https://www1.sedecatastro.gob.es/CYCBienInmueble/OVCLIstaBienes.aspx?rc1=9799913&amp;rc2=XG8799H">https://www1.sedecatastro.gob.es/CYCBienInmueble/OVCLIstaBienes.aspx?rc1=9799913&amp;rc2=XG8799H</a> | 4  | <a href="http://ovc.catastro.meh.es/OVCServWeb/OVCWcfLibres/OVCFotoFachada.svc/RecuperarFotoFachadaGet?ReferenciaCatastral=9799913XG8799H">http://ovc.catastro.meh.es/OVCServWeb/OVCWcfLibres/OVCFotoFachada.svc/RecuperarFotoFachadaGet?ReferenciaCatastral=9799913XG8799H</a> | 310  | 1970 |
| 9799501XG8799H | <a href="https://www1.sedecatastro.gob.es/CYCBienInmueble/OVCLIstaBienes.aspx?rc1=9799501&amp;rc2=XG8799H">https://www1.sedecatastro.gob.es/CYCBienInmueble/OVCLIstaBienes.aspx?rc1=9799501&amp;rc2=XG8799H</a> | 0  | <a href="http://ovc.catastro.meh.es/OVCServWeb/OVCWcfLibres/OVCFotoFachada.svc/RecuperarFotoFachadaGet?ReferenciaCatastral=9799501XG8799H">http://ovc.catastro.meh.es/OVCServWeb/OVCWcfLibres/OVCFotoFachada.svc/RecuperarFotoFachadaGet?ReferenciaCatastral=9799501XG8799H</a> | 40   | 1970 |
| 9703504XG8890D | <a href="https://www1.sedecatastro.gob.es/CYCBienInmueble/OVCLIstaBienes.aspx?rc1=9703504&amp;rc2=XG8890D">https://www1.sedecatastro.gob.es/CYCBienInmueble/OVCLIstaBienes.aspx?rc1=9703504&amp;rc2=XG8890D</a> | 4  | <a href="http://ovc.catastro.meh.es/OVCServWeb/OVCWcfLibres/OVCFotoFachada.svc/RecuperarFotoFachadaGet?ReferenciaCatastral=9703504XG8890D">http://ovc.catastro.meh.es/OVCServWeb/OVCWcfLibres/OVCFotoFachada.svc/RecuperarFotoFachadaGet?ReferenciaCatastral=9703504XG8890D</a> | 284  | 1970 |
| 9700405XG8890B | <a href="https://www1.sedecatastro.gob.es/CYCBienInmueble/OVCLIstaBienes.aspx?rc1=9700405&amp;rc2=XG8890B">https://www1.sedecatastro.gob.es/CYCBienInmueble/OVCLIstaBienes.aspx?rc1=9700405&amp;rc2=XG8890B</a> | 20 | <a href="http://ovc.catastro.meh.es/OVCServWeb/OVCWcfLibres/OVCFotoFachada.svc/RecuperarFotoFachadaGet?ReferenciaCatastral=9700405XG8890B">http://ovc.catastro.meh.es/OVCServWeb/OVCWcfLibres/OVCFotoFachada.svc/RecuperarFotoFachadaGet?ReferenciaCatastral=9700405XG8890B</a> | 912  | 1970 |
| 9700602XG8890B | <a href="https://www1.sedecatastro.gob.es/CYCBienInmueble/OVCLIstaBienes.aspx?rc1=9700602&amp;rc2=XG8890B">https://www1.sedecatastro.gob.es/CYCBienInmueble/OVCLIstaBienes.aspx?rc1=9700602&amp;rc2=XG8890B</a> | 1  | <a href="http://ovc.catastro.meh.es/OVCServWeb/OVCWcfLibres/OVCFotoFachada.svc/RecuperarFotoFachadaGet?ReferenciaCatastral=9700602XG8890B">http://ovc.catastro.meh.es/OVCServWeb/OVCWcfLibres/OVCFotoFachada.svc/RecuperarFotoFachadaGet?ReferenciaCatastral=9700602XG8890B</a> | 87   | 1970 |
| 9698105XG8799H | <a href="https://www1.sedecatastro.gob.es/CYCBienInmueble/OVCLIstaBienes.aspx?rc1=9698105&amp;rc2=XG8799H">https://www1.sedecatastro.gob.es/CYCBienInmueble/OVCLIstaBienes.aspx?rc1=9698105&amp;rc2=XG8799H</a> | 44 | <a href="http://ovc.catastro.meh.es/OVCServWeb/OVCWcfLibres/OVCFotoFachada.svc/RecuperarFotoFachadaGet?ReferenciaCatastral=9698105XG8799H">http://ovc.catastro.meh.es/OVCServWeb/OVCWcfLibres/OVCFotoFachada.svc/RecuperarFotoFachadaGet?ReferenciaCatastral=9698105XG8799H</a> | 4393 | 1970 |
| 9697607XG8799F | <a href="https://www1.sedecatastro.gob.es/CYCBienInmueble/OVCLIstaBienes.aspx?rc1=9697607&amp;rc2=XG8799F">https://www1.sedecatastro.gob.es/CYCBienInmueble/OVCLIstaBienes.aspx?rc1=9697607&amp;rc2=XG8799F</a> | 1  | <a href="http://ovc.catastro.meh.es/OVCServWeb/OVCWcfLibres/OVCFotoFachada.svc/RecuperarFotoFachadaGet?ReferenciaCatastral=9697607XG8799F">http://ovc.catastro.meh.es/OVCServWeb/OVCWcfLibres/OVCFotoFachada.svc/RecuperarFotoFachadaGet?ReferenciaCatastral=9697607XG8799F</a> | 192  | 1970 |
| 9692205XG8799B | <a href="https://www1.sedecatastro.gob.es/CYCBienInmueble/OVCLIstaBienes.aspx?rc1=9692205&amp;rc2=XG8799B">https://www1.sedecatastro.gob.es/CYCBienInmueble/OVCLIstaBienes.aspx?rc1=9692205&amp;rc2=XG8799B</a> | 1  | <a href="http://ovc.catastro.meh.es/OVCServWeb/OVCWcfLibres/OVCFotoFachada.svc/RecuperarFotoFachadaGet?ReferenciaCatastral=9692205XG8799B">http://ovc.catastro.meh.es/OVCServWeb/OVCWcfLibres/OVCFotoFachada.svc/RecuperarFotoFachadaGet?ReferenciaCatastral=9692205XG8799B</a> | 115  | 1970 |
| 9592808XG8799B | <a href="https://www1.sedecatastro.gob.es/CYCBienInmueble/OVCLIstaBienes.aspx?rc1=9592808&amp;rc2=XG8799B">https://www1.sedecatastro.gob.es/CYCBienInmueble/OVCLIstaBienes.aspx?rc1=9592808&amp;rc2=XG8799B</a> | 1  | <a href="http://ovc.catastro.meh.es/OVCServWeb/OVCWcfLibres/OVCFotoFachada.svc/RecuperarFotoFachadaGet?ReferenciaCatastral=9592808XG8799B">http://ovc.catastro.meh.es/OVCServWeb/OVCWcfLibres/OVCFotoFachada.svc/RecuperarFotoFachadaGet?ReferenciaCatastral=9592808XG8799B</a> | 128  | 1970 |
| 9501517XG8890B | <a href="https://www1.sedecatastro.gob.es/CYCBienInmueble/OVCLIstaBienes.aspx?rc1=9501517&amp;rc2=XG8890B">https://www1.sedecatastro.gob.es/CYCBienInmueble/OVCLIstaBienes.aspx?rc1=9501517&amp;rc2=XG8890B</a> | 1  | <a href="http://ovc.catastro.meh.es/OVCServWeb/OVCWcfLibres/OVCFotoFachada.svc/RecuperarFotoFachadaGet?ReferenciaCatastral=9501517XG8890B">http://ovc.catastro.meh.es/OVCServWeb/OVCWcfLibres/OVCFotoFachada.svc/RecuperarFotoFachadaGet?ReferenciaCatastral=9501517XG8890B</a> | 173  | 1970 |
| 9495410XG8799E | <a href="https://www1.sedecatastro.gob.es/CYCBienInmueble/OVCLIstaBienes.aspx?rc1=9495410&amp;rc2=XG8799E">https://www1.sedecatastro.gob.es/CYCBienInmueble/OVCLIstaBienes.aspx?rc1=9495410&amp;rc2=XG8799E</a> | 3  | <a href="http://ovc.catastro.meh.es/OVCServWeb/OVCWcfLibres/OVCFotoFachada.svc/RecuperarFotoFachadaGet?ReferenciaCatastral=9495410XG8799E">http://ovc.catastro.meh.es/OVCServWeb/OVCWcfLibres/OVCFotoFachada.svc/RecuperarFotoFachadaGet?ReferenciaCatastral=9495410XG8799E</a> | 225  | 1970 |
| 9495903XG8799E | <a href="https://www1.sedecatastro.gob.es/CYCBienInmueble/OVCLIstaBienes.aspx?rc1=9495903&amp;rc2=XG8799E">https://www1.sedecatastro.gob.es/CYCBienInmueble/OVCLIstaBienes.aspx?rc1=9495903&amp;rc2=XG8799E</a> | 2  | <a href="http://ovc.catastro.meh.es/OVCServWeb/OVCWcfLibres/OVCFotoFachada.svc/RecuperarFotoFachadaGet?ReferenciaCatastral=9495903XG8799E">http://ovc.catastro.meh.es/OVCServWeb/OVCWcfLibres/OVCFotoFachada.svc/RecuperarFotoFachadaGet?ReferenciaCatastral=9495903XG8799E</a> | 329  | 1970 |











































|                |   |    |   |      |      |
|----------------|---|----|---|------|------|
| 9292308XG8799A | <a href="https://www1.sedecatastro.gob.es/CYCBienInmueble/OVCLIstaBienes.aspx?rc1=9292308&amp;rc2=XG8799A">https://www1.sedecatastro.gob.es/CYCBienInmueble/OVCLIstaBienes.aspx?rc1=9292308&amp;rc2=XG8799A</a> | 1  | <a href="http://ovc.catastro.meh.es/OVCServWeb/OVCWcfLibres/OVCFotoFachada.svc/RecuperarFotoFachadaGet?ReferenciaCatastral=9292308XG8799A">http://ovc.catastro.meh.es/OVCServWeb/OVCWcfLibres/OVCFotoFachada.svc/RecuperarFotoFachadaGet?ReferenciaCatastral=9292308XG8799A</a> | 268  | 1977 |
| 9289904XG8798G | <a href="https://www1.sedecatastro.gob.es/CYCBienInmueble/OVCLIstaBienes.aspx?rc1=9289904&amp;rc2=XG8798G">https://www1.sedecatastro.gob.es/CYCBienInmueble/OVCLIstaBienes.aspx?rc1=9289904&amp;rc2=XG8798G</a> | 1  | <a href="http://ovc.catastro.meh.es/OVCServWeb/OVCWcfLibres/OVCFotoFachada.svc/RecuperarFotoFachadaGet?ReferenciaCatastral=9289904XG8798G">http://ovc.catastro.meh.es/OVCServWeb/OVCWcfLibres/OVCFotoFachada.svc/RecuperarFotoFachadaGet?ReferenciaCatastral=9289904XG8798G</a> | 134  | 1977 |
| 9902805XG8890B | <a href="https://www1.sedecatastro.gob.es/CYCBienInmueble/OVCLIstaBienes.aspx?rc1=9902805&amp;rc2=XG8890B">https://www1.sedecatastro.gob.es/CYCBienInmueble/OVCLIstaBienes.aspx?rc1=9902805&amp;rc2=XG8890B</a> | 11 | <a href="http://ovc.catastro.meh.es/OVCServWeb/OVCWcfLibres/OVCFotoFachada.svc/RecuperarFotoFachadaGet?ReferenciaCatastral=9902805XG8890B">http://ovc.catastro.meh.es/OVCServWeb/OVCWcfLibres/OVCFotoFachada.svc/RecuperarFotoFachadaGet?ReferenciaCatastral=9902805XG8890B</a> | 676  | 1978 |
| 9801115XG8890B | <a href="https://www1.sedecatastro.gob.es/CYCBienInmueble/OVCLIstaBienes.aspx?rc1=9801115&amp;rc2=XG8890B">https://www1.sedecatastro.gob.es/CYCBienInmueble/OVCLIstaBienes.aspx?rc1=9801115&amp;rc2=XG8890B</a> | 1  | <a href="http://ovc.catastro.meh.es/OVCServWeb/OVCWcfLibres/OVCFotoFachada.svc/RecuperarFotoFachadaGet?ReferenciaCatastral=9801115XG8890B">http://ovc.catastro.meh.es/OVCServWeb/OVCWcfLibres/OVCFotoFachada.svc/RecuperarFotoFachadaGet?ReferenciaCatastral=9801115XG8890B</a> | 126  | 1978 |
| 9802603XG8890B | <a href="https://www1.sedecatastro.gob.es/CYCBienInmueble/OVCLIstaBienes.aspx?rc1=9802603&amp;rc2=XG8890B">https://www1.sedecatastro.gob.es/CYCBienInmueble/OVCLIstaBienes.aspx?rc1=9802603&amp;rc2=XG8890B</a> | 1  | <a href="http://ovc.catastro.meh.es/OVCServWeb/OVCWcfLibres/OVCFotoFachada.svc/RecuperarFotoFachadaGet?ReferenciaCatastral=9802603XG8890B">http://ovc.catastro.meh.es/OVCServWeb/OVCWcfLibres/OVCFotoFachada.svc/RecuperarFotoFachadaGet?ReferenciaCatastral=9802603XG8890B</a> | 128  | 1978 |
| 9799508XG8799H | <a href="https://www1.sedecatastro.gob.es/CYCBienInmueble/OVCLIstaBienes.aspx?rc1=9799508&amp;rc2=XG8799H">https://www1.sedecatastro.gob.es/CYCBienInmueble/OVCLIstaBienes.aspx?rc1=9799508&amp;rc2=XG8799H</a> | 14 | <a href="http://ovc.catastro.meh.es/OVCServWeb/OVCWcfLibres/OVCFotoFachada.svc/RecuperarFotoFachadaGet?ReferenciaCatastral=9799508XG8799H">http://ovc.catastro.meh.es/OVCServWeb/OVCWcfLibres/OVCFotoFachada.svc/RecuperarFotoFachadaGet?ReferenciaCatastral=9799508XG8799H</a> | 1770 | 1978 |
| 9798412XG8799H | <a href="https://www1.sedecatastro.gob.es/CYCBienInmueble/OVCLIstaBienes.aspx?rc1=9798412&amp;rc2=XG8799H">https://www1.sedecatastro.gob.es/CYCBienInmueble/OVCLIstaBienes.aspx?rc1=9798412&amp;rc2=XG8799H</a> | 17 | <a href="http://ovc.catastro.meh.es/OVCServWeb/OVCWcfLibres/OVCFotoFachada.svc/RecuperarFotoFachadaGet?ReferenciaCatastral=9798412XG8799H">http://ovc.catastro.meh.es/OVCServWeb/OVCWcfLibres/OVCFotoFachada.svc/RecuperarFotoFachadaGet?ReferenciaCatastral=9798412XG8799H</a> | 1956 | 1978 |
| 9703506XG8890D | <a href="https://www1.sedecatastro.gob.es/CYCBienInmueble/OVCLIstaBienes.aspx?rc1=9703506&amp;rc2=XG8890D">https://www1.sedecatastro.gob.es/CYCBienInmueble/OVCLIstaBienes.aspx?rc1=9703506&amp;rc2=XG8890D</a> | 1  | <a href="http://ovc.catastro.meh.es/OVCServWeb/OVCWcfLibres/OVCFotoFachada.svc/RecuperarFotoFachadaGet?ReferenciaCatastral=9703506XG8890D">http://ovc.catastro.meh.es/OVCServWeb/OVCWcfLibres/OVCFotoFachada.svc/RecuperarFotoFachadaGet?ReferenciaCatastral=9703506XG8890D</a> | 177  | 1978 |
| 9703507XG8890D | <a href="https://www1.sedecatastro.gob.es/CYCBienInmueble/OVCLIstaBienes.aspx?rc1=9703507&amp;rc2=XG8890D">https://www1.sedecatastro.gob.es/CYCBienInmueble/OVCLIstaBienes.aspx?rc1=9703507&amp;rc2=XG8890D</a> | 3  | <a href="http://ovc.catastro.meh.es/OVCServWeb/OVCWcfLibres/OVCFotoFachada.svc/RecuperarFotoFachadaGet?ReferenciaCatastral=9703507XG8890D">http://ovc.catastro.meh.es/OVCServWeb/OVCWcfLibres/OVCFotoFachada.svc/RecuperarFotoFachadaGet?ReferenciaCatastral=9703507XG8890D</a> | 201  | 1978 |
| 9703508XG8890D | <a href="https://www1.sedecatastro.gob.es/CYCBienInmueble/OVCLIstaBienes.aspx?rc1=9703508&amp;rc2=XG8890D">https://www1.sedecatastro.gob.es/CYCBienInmueble/OVCLIstaBienes.aspx?rc1=9703508&amp;rc2=XG8890D</a> | 3  | <a href="http://ovc.catastro.meh.es/OVCServWeb/OVCWcfLibres/OVCFotoFachada.svc/RecuperarFotoFachadaGet?ReferenciaCatastral=9703508XG8890D">http://ovc.catastro.meh.es/OVCServWeb/OVCWcfLibres/OVCFotoFachada.svc/RecuperarFotoFachadaGet?ReferenciaCatastral=9703508XG8890D</a> | 202  | 1978 |
| 9703509XG8890D | <a href="https://www1.sedecatastro.gob.es/CYCBienInmueble/OVCLIstaBienes.aspx?rc1=9703509&amp;rc2=XG8890D">https://www1.sedecatastro.gob.es/CYCBienInmueble/OVCLIstaBienes.aspx?rc1=9703509&amp;rc2=XG8890D</a> | 2  | <a href="http://ovc.catastro.meh.es/OVCServWeb/OVCWcfLibres/OVCFotoFachada.svc/RecuperarFotoFachadaGet?ReferenciaCatastral=9703509XG8890D">http://ovc.catastro.meh.es/OVCServWeb/OVCWcfLibres/OVCFotoFachada.svc/RecuperarFotoFachadaGet?ReferenciaCatastral=9703509XG8890D</a> | 106  | 1978 |
| 9702401XG8890B | <a href="https://www1.sedecatastro.gob.es/CYCBienInmueble/OVCLIstaBienes.aspx?rc1=9702401&amp;rc2=XG8890B">https://www1.sedecatastro.gob.es/CYCBienInmueble/OVCLIstaBienes.aspx?rc1=9702401&amp;rc2=XG8890B</a> | 3  | <a href="http://ovc.catastro.meh.es/OVCServWeb/OVCWcfLibres/OVCFotoFachada.svc/RecuperarFotoFachadaGet?ReferenciaCatastral=9702401XG8890B">http://ovc.catastro.meh.es/OVCServWeb/OVCWcfLibres/OVCFotoFachada.svc/RecuperarFotoFachadaGet?ReferenciaCatastral=9702401XG8890B</a> | 352  | 1978 |
| 9602707XG8890B | <a href="https://www1.sedecatastro.gob.es/CYCBienInmueble/OVCLIstaBienes.aspx?rc1=9602707&amp;rc2=XG8890B">https://www1.sedecatastro.gob.es/CYCBienInmueble/OVCLIstaBienes.aspx?rc1=9602707&amp;rc2=XG8890B</a> | 1  | <a href="http://ovc.catastro.meh.es/OVCServWeb/OVCWcfLibres/OVCFotoFachada.svc/RecuperarFotoFachadaGet?ReferenciaCatastral=9602707XG8890B">http://ovc.catastro.meh.es/OVCServWeb/OVCWcfLibres/OVCFotoFachada.svc/RecuperarFotoFachadaGet?ReferenciaCatastral=9602707XG8890B</a> | 117  | 1978 |
| 9600107XG8890B | <a href="https://www1.sedecatastro.gob.es/CYCBienInmueble/OVCLIstaBienes.aspx?rc1=9600107&amp;rc2=XG8890B">https://www1.sedecatastro.gob.es/CYCBienInmueble/OVCLIstaBienes.aspx?rc1=9600107&amp;rc2=XG8890B</a> | 2  | <a href="http://ovc.catastro.meh.es/OVCServWeb/OVCWcfLibres/OVCFotoFachada.svc/RecuperarFotoFachadaGet?ReferenciaCatastral=9600107XG8890B">http://ovc.catastro.meh.es/OVCServWeb/OVCWcfLibres/OVCFotoFachada.svc/RecuperarFotoFachadaGet?ReferenciaCatastral=9600107XG8890B</a> | 198  | 1978 |
| 9597902XG8799F | <a href="https://www1.sedecatastro.gob.es/CYCBienInmueble/OVCLIstaBienes.aspx?rc1=9597902&amp;rc2=XG8799F">https://www1.sedecatastro.gob.es/CYCBienInmueble/OVCLIstaBienes.aspx?rc1=9597902&amp;rc2=XG8799F</a> | 32 | <a href="http://ovc.catastro.meh.es/OVCServWeb/OVCWcfLibres/OVCFotoFachada.svc/RecuperarFotoFachadaGet?ReferenciaCatastral=9597902XG8799F">http://ovc.catastro.meh.es/OVCServWeb/OVCWcfLibres/OVCFotoFachada.svc/RecuperarFotoFachadaGet?ReferenciaCatastral=9597902XG8799F</a> | 3883 | 1978 |
| 9598305XG8799H | <a href="https://www1.sedecatastro.gob.es/CYCBienInmueble/OVCLIstaBienes.aspx?rc1=9598305&amp;rc2=XG8799H">https://www1.sedecatastro.gob.es/CYCBienInmueble/OVCLIstaBienes.aspx?rc1=9598305&amp;rc2=XG8799H</a> | 1  | <a href="http://ovc.catastro.meh.es/OVCServWeb/OVCWcfLibres/OVCFotoFachada.svc/RecuperarFotoFachadaGet?ReferenciaCatastral=9598305XG8799H">http://ovc.catastro.meh.es/OVCServWeb/OVCWcfLibres/OVCFotoFachada.svc/RecuperarFotoFachadaGet?ReferenciaCatastral=9598305XG8799H</a> | 790  | 1978 |
| 9594107XG8799D | <a href="https://www1.sedecatastro.gob.es/CYCBienInmueble/OVCLIstaBienes.aspx?rc1=9594107&amp;rc2=XG8799D">https://www1.sedecatastro.gob.es/CYCBienInmueble/OVCLIstaBienes.aspx?rc1=9594107&amp;rc2=XG8799D</a> | 1  | <a href="http://ovc.catastro.meh.es/OVCServWeb/OVCWcfLibres/OVCFotoFachada.svc/RecuperarFotoFachadaGet?ReferenciaCatastral=9594107XG8799D">http://ovc.catastro.meh.es/OVCServWeb/OVCWcfLibres/OVCFotoFachada.svc/RecuperarFotoFachadaGet?ReferenciaCatastral=9594107XG8799D</a> | 75   | 1978 |
| 9593301XG8799D | <a href="https://www1.sedecatastro.gob.es/CYCBienInmueble/OVCLIstaBienes.aspx?rc1=9593301&amp;rc2=XG8799D">https://www1.sedecatastro.gob.es/CYCBienInmueble/OVCLIstaBienes.aspx?rc1=9593301&amp;rc2=XG8799D</a> | 19 | <a href="http://ovc.catastro.meh.es/OVCServWeb/OVCWcfLibres/OVCFotoFachada.svc/RecuperarFotoFachadaGet?ReferenciaCatastral=9593301XG8799D">http://ovc.catastro.meh.es/OVCServWeb/OVCWcfLibres/OVCFotoFachada.svc/RecuperarFotoFachadaGet?ReferenciaCatastral=9593301XG8799D</a> | 1914 | 1978 |
| 9593404XG8799D | <a href="https://www1.sedecatastro.gob.es/CYCBienInmueble/OVCLIstaBienes.aspx?rc1=9593404&amp;rc2=XG8799D">https://www1.sedecatastro.gob.es/CYCBienInmueble/OVCLIstaBienes.aspx?rc1=9593404&amp;rc2=XG8799D</a> | 8  | <a href="http://ovc.catastro.meh.es/OVCServWeb/OVCWcfLibres/OVCFotoFachada.svc/RecuperarFotoFachadaGet?ReferenciaCatastral=9593404XG8799D">http://ovc.catastro.meh.es/OVCServWeb/OVCWcfLibres/OVCFotoFachada.svc/RecuperarFotoFachadaGet?ReferenciaCatastral=9593404XG8799D</a> | 828  | 1978 |
| 9501530XG8890B | <a href="https://www1.sedecatastro.gob.es/CYCBienInmueble/OVCLIstaBienes.aspx?rc1=9501530&amp;rc2=XG8890B">https://www1.sedecatastro.gob.es/CYCBienInmueble/OVCLIstaBienes.aspx?rc1=9501530&amp;rc2=XG8890B</a> | 1  | <a href="http://ovc.catastro.meh.es/OVCServWeb/OVCWcfLibres/OVCFotoFachada.svc/RecuperarFotoFachadaGet?ReferenciaCatastral=9501530XG8890B">http://ovc.catastro.meh.es/OVCServWeb/OVCWcfLibres/OVCFotoFachada.svc/RecuperarFotoFachadaGet?ReferenciaCatastral=9501530XG8890B</a> | 182  | 1978 |
| 9501532XG8890B | <a href="https://www1.sedecatastro.gob.es/CYCBienInmueble/OVCLIstaBienes.aspx?rc1=9501532&amp;rc2=XG8890B">https://www1.sedecatastro.gob.es/CYCBienInmueble/OVCLIstaBienes.aspx?rc1=9501532&amp;rc2=XG8890B</a> | 1  | <a href="http://ovc.catastro.meh.es/OVCServWeb/OVCWcfLibres/OVCFotoFachada.svc/RecuperarFotoFachadaGet?ReferenciaCatastral=9501532XG8890B">http://ovc.catastro.meh.es/OVCServWeb/OVCWcfLibres/OVCFotoFachada.svc/RecuperarFotoFachadaGet?ReferenciaCatastral=9501532XG8890B</a> | 102  | 1978 |
| 9591401XG8799B | <a href="https://www1.sedecatastro.gob.es/CYCBienInmueble/OVCLIstaBienes.aspx?rc1=9591401&amp;rc2=XG8799B">https://www1.sedecatastro.gob.es/CYCBienInmueble/OVCLIstaBienes.aspx?rc1=9591401&amp;rc2=XG8799B</a> | 8  | <a href="http://ovc.catastro.meh.es/OVCServWeb/OVCWcfLibres/OVCFotoFachada.svc/RecuperarFotoFachadaGet?ReferenciaCatastral=9591401XG8799B">http://ovc.catastro.meh.es/OVCServWeb/OVCWcfLibres/OVCFotoFachada.svc/RecuperarFotoFachadaGet?ReferenciaCatastral=9591401XG8799B</a> | 1481 | 1978 |
| 9396706XG8799E | <a href="https://www1.sedecatastro.gob.es/CYCBienInmueble/OVCLIstaBienes.aspx?rc1=9396706&amp;rc2=XG8799E">https://www1.sedecatastro.gob.es/CYCBienInmueble/OVCLIstaBienes.aspx?rc1=9396706&amp;rc2=XG8799E</a> | 2  | <a href="http://ovc.catastro.meh.es/OVCServWeb/OVCWcfLibres/OVCFotoFachada.svc/RecuperarFotoFachadaGet?ReferenciaCatastral=9396706XG8799E">http://ovc.catastro.meh.es/OVCServWeb/OVCWcfLibres/OVCFotoFachada.svc/RecuperarFotoFachadaGet?ReferenciaCatastral=9396706XG8799E</a> | 200  | 1978 |
| 9396707XG8799E | <a href="https://www1.sedecatastro.gob.es/CYCBienInmueble/OVCLIstaBienes.aspx?rc1=9396707&amp;rc2=XG8799E">https://www1.sedecatastro.gob.es/CYCBienInmueble/OVCLIstaBienes.aspx?rc1=9396707&amp;rc2=XG8799E</a> | 1  | <a href="http://ovc.catastro.meh.es/OVCServWeb/OVCWcfLibres/OVCFotoFachada.svc/RecuperarFotoFachadaGet?ReferenciaCatastral=9396707XG8799E">http://ovc.catastro.meh.es/OVCServWeb/OVCWcfLibres/OVCFotoFachada.svc/RecuperarFotoFachadaGet?ReferenciaCatastral=9396707XG8799E</a> | 352  | 1978 |





|                |   |    |   |      |      |
|----------------|---|----|---|------|------|
| 9698509XG8799H | <a href="https://www1.sedecatastro.gob.es/CYCBienInmueble/OVCLIstaBienes.aspx?rc1=9698509&amp;rc2=XG8799H">https://www1.sedecatastro.gob.es/CYCBienInmueble/OVCLIstaBienes.aspx?rc1=9698509&amp;rc2=XG8799H</a> | 1  | <a href="http://ovc.catastro.meh.es/OVCServWeb/OVCWcfLibres/OVCFotoFachada.svc/RecuperarFotoFachadaGet?ReferenciaCatastral=9698509XG8799H">http://ovc.catastro.meh.es/OVCServWeb/OVCWcfLibres/OVCFotoFachada.svc/RecuperarFotoFachadaGet?ReferenciaCatastral=9698509XG8799H</a> | 89   | 1979 |
| 9697501XG8799F | <a href="https://www1.sedecatastro.gob.es/CYCBienInmueble/OVCLIstaBienes.aspx?rc1=9697501&amp;rc2=XG8799F">https://www1.sedecatastro.gob.es/CYCBienInmueble/OVCLIstaBienes.aspx?rc1=9697501&amp;rc2=XG8799F</a> | 1  | <a href="http://ovc.catastro.meh.es/OVCServWeb/OVCWcfLibres/OVCFotoFachada.svc/RecuperarFotoFachadaGet?ReferenciaCatastral=9697501XG8799F">http://ovc.catastro.meh.es/OVCServWeb/OVCWcfLibres/OVCFotoFachada.svc/RecuperarFotoFachadaGet?ReferenciaCatastral=9697501XG8799F</a> | 230  | 1979 |
| 9697504XG8799F | <a href="https://www1.sedecatastro.gob.es/CYCBienInmueble/OVCLIstaBienes.aspx?rc1=9697504&amp;rc2=XG8799F">https://www1.sedecatastro.gob.es/CYCBienInmueble/OVCLIstaBienes.aspx?rc1=9697504&amp;rc2=XG8799F</a> | 6  | <a href="http://ovc.catastro.meh.es/OVCServWeb/OVCWcfLibres/OVCFotoFachada.svc/RecuperarFotoFachadaGet?ReferenciaCatastral=9697504XG8799F">http://ovc.catastro.meh.es/OVCServWeb/OVCWcfLibres/OVCFotoFachada.svc/RecuperarFotoFachadaGet?ReferenciaCatastral=9697504XG8799F</a> | 554  | 1979 |
| 9593605XG8799D | <a href="https://www1.sedecatastro.gob.es/CYCBienInmueble/OVCLIstaBienes.aspx?rc1=9593605&amp;rc2=XG8799D">https://www1.sedecatastro.gob.es/CYCBienInmueble/OVCLIstaBienes.aspx?rc1=9593605&amp;rc2=XG8799D</a> | 2  | <a href="http://ovc.catastro.meh.es/OVCServWeb/OVCWcfLibres/OVCFotoFachada.svc/RecuperarFotoFachadaGet?ReferenciaCatastral=9593605XG8799D">http://ovc.catastro.meh.es/OVCServWeb/OVCWcfLibres/OVCFotoFachada.svc/RecuperarFotoFachadaGet?ReferenciaCatastral=9593605XG8799D</a> | 204  | 1979 |
| 9593203XG8799D | <a href="https://www1.sedecatastro.gob.es/CYCBienInmueble/OVCLIstaBienes.aspx?rc1=9593203&amp;rc2=XG8799D">https://www1.sedecatastro.gob.es/CYCBienInmueble/OVCLIstaBienes.aspx?rc1=9593203&amp;rc2=XG8799D</a> | 1  | <a href="http://ovc.catastro.meh.es/OVCServWeb/OVCWcfLibres/OVCFotoFachada.svc/RecuperarFotoFachadaGet?ReferenciaCatastral=9593203XG8799D">http://ovc.catastro.meh.es/OVCServWeb/OVCWcfLibres/OVCFotoFachada.svc/RecuperarFotoFachadaGet?ReferenciaCatastral=9593203XG8799D</a> | 91   | 1979 |
| 9592807XG8799B | <a href="https://www1.sedecatastro.gob.es/CYCBienInmueble/OVCLIstaBienes.aspx?rc1=9592807&amp;rc2=XG8799B">https://www1.sedecatastro.gob.es/CYCBienInmueble/OVCLIstaBienes.aspx?rc1=9592807&amp;rc2=XG8799B</a> | 1  | <a href="http://ovc.catastro.meh.es/OVCServWeb/OVCWcfLibres/OVCFotoFachada.svc/RecuperarFotoFachadaGet?ReferenciaCatastral=9592807XG8799B">http://ovc.catastro.meh.es/OVCServWeb/OVCWcfLibres/OVCFotoFachada.svc/RecuperarFotoFachadaGet?ReferenciaCatastral=9592807XG8799B</a> | 154  | 1979 |
| 9591901XG8799B | <a href="https://www1.sedecatastro.gob.es/CYCBienInmueble/OVCLIstaBienes.aspx?rc1=9591901&amp;rc2=XG8799B">https://www1.sedecatastro.gob.es/CYCBienInmueble/OVCLIstaBienes.aspx?rc1=9591901&amp;rc2=XG8799B</a> | 2  | <a href="http://ovc.catastro.meh.es/OVCServWeb/OVCWcfLibres/OVCFotoFachada.svc/RecuperarFotoFachadaGet?ReferenciaCatastral=9591901XG8799B">http://ovc.catastro.meh.es/OVCServWeb/OVCWcfLibres/OVCFotoFachada.svc/RecuperarFotoFachadaGet?ReferenciaCatastral=9591901XG8799B</a> | 351  | 1979 |
| 9498308XG8799G | <a href="https://www1.sedecatastro.gob.es/CYCBienInmueble/OVCLIstaBienes.aspx?rc1=9498308&amp;rc2=XG8799G">https://www1.sedecatastro.gob.es/CYCBienInmueble/OVCLIstaBienes.aspx?rc1=9498308&amp;rc2=XG8799G</a> | 1  | <a href="http://ovc.catastro.meh.es/OVCServWeb/OVCWcfLibres/OVCFotoFachada.svc/RecuperarFotoFachadaGet?ReferenciaCatastral=9498308XG8799G">http://ovc.catastro.meh.es/OVCServWeb/OVCWcfLibres/OVCFotoFachada.svc/RecuperarFotoFachadaGet?ReferenciaCatastral=9498308XG8799G</a> | 250  | 1979 |
| 9498301XG8799G | <a href="https://www1.sedecatastro.gob.es/CYCBienInmueble/OVCLIstaBienes.aspx?rc1=9498301&amp;rc2=XG8799G">https://www1.sedecatastro.gob.es/CYCBienInmueble/OVCLIstaBienes.aspx?rc1=9498301&amp;rc2=XG8799G</a> | 1  | <a href="http://ovc.catastro.meh.es/OVCServWeb/OVCWcfLibres/OVCFotoFachada.svc/RecuperarFotoFachadaGet?ReferenciaCatastral=9498301XG8799G">http://ovc.catastro.meh.es/OVCServWeb/OVCWcfLibres/OVCFotoFachada.svc/RecuperarFotoFachadaGet?ReferenciaCatastral=9498301XG8799G</a> | 275  | 1979 |
| 9495405XG8799E | <a href="https://www1.sedecatastro.gob.es/CYCBienInmueble/OVCLIstaBienes.aspx?rc1=9495405&amp;rc2=XG8799E">https://www1.sedecatastro.gob.es/CYCBienInmueble/OVCLIstaBienes.aspx?rc1=9495405&amp;rc2=XG8799E</a> | 3  | <a href="http://ovc.catastro.meh.es/OVCServWeb/OVCWcfLibres/OVCFotoFachada.svc/RecuperarFotoFachadaGet?ReferenciaCatastral=9495405XG8799E">http://ovc.catastro.meh.es/OVCServWeb/OVCWcfLibres/OVCFotoFachada.svc/RecuperarFotoFachadaGet?ReferenciaCatastral=9495405XG8799E</a> | 147  | 1979 |
| 9495407XG8799E | <a href="https://www1.sedecatastro.gob.es/CYCBienInmueble/OVCLIstaBienes.aspx?rc1=9495407&amp;rc2=XG8799E">https://www1.sedecatastro.gob.es/CYCBienInmueble/OVCLIstaBienes.aspx?rc1=9495407&amp;rc2=XG8799E</a> | 6  | <a href="http://ovc.catastro.meh.es/OVCServWeb/OVCWcfLibres/OVCFotoFachada.svc/RecuperarFotoFachadaGet?ReferenciaCatastral=9495407XG8799E">http://ovc.catastro.meh.es/OVCServWeb/OVCWcfLibres/OVCFotoFachada.svc/RecuperarFotoFachadaGet?ReferenciaCatastral=9495407XG8799E</a> | 612  | 1979 |
| 9394608XG8799C | <a href="https://www1.sedecatastro.gob.es/CYCBienInmueble/OVCLIstaBienes.aspx?rc1=9394608&amp;rc2=XG8799C">https://www1.sedecatastro.gob.es/CYCBienInmueble/OVCLIstaBienes.aspx?rc1=9394608&amp;rc2=XG8799C</a> | 1  | <a href="http://ovc.catastro.meh.es/OVCServWeb/OVCWcfLibres/OVCFotoFachada.svc/RecuperarFotoFachadaGet?ReferenciaCatastral=9394608XG8799C">http://ovc.catastro.meh.es/OVCServWeb/OVCWcfLibres/OVCFotoFachada.svc/RecuperarFotoFachadaGet?ReferenciaCatastral=9394608XG8799C</a> | 261  | 1979 |
| 9395309XG8799E | <a href="https://www1.sedecatastro.gob.es/CYCBienInmueble/OVCLIstaBienes.aspx?rc1=9395309&amp;rc2=XG8799E">https://www1.sedecatastro.gob.es/CYCBienInmueble/OVCLIstaBienes.aspx?rc1=9395309&amp;rc2=XG8799E</a> | 8  | <a href="http://ovc.catastro.meh.es/OVCServWeb/OVCWcfLibres/OVCFotoFachada.svc/RecuperarFotoFachadaGet?ReferenciaCatastral=9395309XG8799E">http://ovc.catastro.meh.es/OVCServWeb/OVCWcfLibres/OVCFotoFachada.svc/RecuperarFotoFachadaGet?ReferenciaCatastral=9395309XG8799E</a> | 1040 | 1979 |
| 9396201XG8799E | <a href="https://www1.sedecatastro.gob.es/CYCBienInmueble/OVCLIstaBienes.aspx?rc1=9396201&amp;rc2=XG8799E">https://www1.sedecatastro.gob.es/CYCBienInmueble/OVCLIstaBienes.aspx?rc1=9396201&amp;rc2=XG8799E</a> | 18 | <a href="http://ovc.catastro.meh.es/OVCServWeb/OVCWcfLibres/OVCFotoFachada.svc/RecuperarFotoFachadaGet?ReferenciaCatastral=9396201XG8799E">http://ovc.catastro.meh.es/OVCServWeb/OVCWcfLibres/OVCFotoFachada.svc/RecuperarFotoFachadaGet?ReferenciaCatastral=9396201XG8799E</a> | 2187 | 1979 |
| 9389911XG8798G | <a href="https://www1.sedecatastro.gob.es/CYCBienInmueble/OVCLIstaBienes.aspx?rc1=9389911&amp;rc2=XG8798G">https://www1.sedecatastro.gob.es/CYCBienInmueble/OVCLIstaBienes.aspx?rc1=9389911&amp;rc2=XG8798G</a> | 2  | <a href="http://ovc.catastro.meh.es/OVCServWeb/OVCWcfLibres/OVCFotoFachada.svc/RecuperarFotoFachadaGet?ReferenciaCatastral=9389911XG8798G">http://ovc.catastro.meh.es/OVCServWeb/OVCWcfLibres/OVCFotoFachada.svc/RecuperarFotoFachadaGet?ReferenciaCatastral=9389911XG8798G</a> | 284  | 1979 |
| 9389312XG8798G | <a href="https://www1.sedecatastro.gob.es/CYCBienInmueble/OVCLIstaBienes.aspx?rc1=9389312&amp;rc2=XG8798G">https://www1.sedecatastro.gob.es/CYCBienInmueble/OVCLIstaBienes.aspx?rc1=9389312&amp;rc2=XG8798G</a> | 10 | <a href="http://ovc.catastro.meh.es/OVCServWeb/OVCWcfLibres/OVCFotoFachada.svc/RecuperarFotoFachadaGet?ReferenciaCatastral=9389312XG8798G">http://ovc.catastro.meh.es/OVCServWeb/OVCWcfLibres/OVCFotoFachada.svc/RecuperarFotoFachadaGet?ReferenciaCatastral=9389312XG8798G</a> | 758  | 1979 |
| 9388401XG8798G | <a href="https://www1.sedecatastro.gob.es/CYCBienInmueble/OVCLIstaBienes.aspx?rc1=9388401&amp;rc2=XG8798G">https://www1.sedecatastro.gob.es/CYCBienInmueble/OVCLIstaBienes.aspx?rc1=9388401&amp;rc2=XG8798G</a> | 16 | <a href="http://ovc.catastro.meh.es/OVCServWeb/OVCWcfLibres/OVCFotoFachada.svc/RecuperarFotoFachadaGet?ReferenciaCatastral=9388401XG8798G">http://ovc.catastro.meh.es/OVCServWeb/OVCWcfLibres/OVCFotoFachada.svc/RecuperarFotoFachadaGet?ReferenciaCatastral=9388401XG8798G</a> | 1456 | 1979 |
| 9293704XG8799C | <a href="https://www1.sedecatastro.gob.es/CYCBienInmueble/OVCLIstaBienes.aspx?rc1=9293704&amp;rc2=XG8799C">https://www1.sedecatastro.gob.es/CYCBienInmueble/OVCLIstaBienes.aspx?rc1=9293704&amp;rc2=XG8799C</a> | 0  | <a href="http://ovc.catastro.meh.es/OVCServWeb/OVCWcfLibres/OVCFotoFachada.svc/RecuperarFotoFachadaGet?ReferenciaCatastral=9293704XG8799C">http://ovc.catastro.meh.es/OVCServWeb/OVCWcfLibres/OVCFotoFachada.svc/RecuperarFotoFachadaGet?ReferenciaCatastral=9293704XG8799C</a> | 50   | 1979 |
| 9292307XG8799A | <a href="https://www1.sedecatastro.gob.es/CYCBienInmueble/OVCLIstaBienes.aspx?rc1=9292307&amp;rc2=XG8799A">https://www1.sedecatastro.gob.es/CYCBienInmueble/OVCLIstaBienes.aspx?rc1=9292307&amp;rc2=XG8799A</a> | 2  | <a href="http://ovc.catastro.meh.es/OVCServWeb/OVCWcfLibres/OVCFotoFachada.svc/RecuperarFotoFachadaGet?ReferenciaCatastral=9292307XG8799A">http://ovc.catastro.meh.es/OVCServWeb/OVCWcfLibres/OVCFotoFachada.svc/RecuperarFotoFachadaGet?ReferenciaCatastral=9292307XG8799A</a> | 289  | 1979 |
| 9288201XG8798G | <a href="https://www1.sedecatastro.gob.es/CYCBienInmueble/OVCLIstaBienes.aspx?rc1=9288201&amp;rc2=XG8798G">https://www1.sedecatastro.gob.es/CYCBienInmueble/OVCLIstaBienes.aspx?rc1=9288201&amp;rc2=XG8798G</a> | 30 | <a href="http://ovc.catastro.meh.es/OVCServWeb/OVCWcfLibres/OVCFotoFachada.svc/RecuperarFotoFachadaGet?ReferenciaCatastral=9288201XG8798G">http://ovc.catastro.meh.es/OVCServWeb/OVCWcfLibres/OVCFotoFachada.svc/RecuperarFotoFachadaGet?ReferenciaCatastral=9288201XG8798G</a> | 4312 | 1979 |
| 9288301XG8798G | <a href="https://www1.sedecatastro.gob.es/CYCBienInmueble/OVCLIstaBienes.aspx?rc1=9288301&amp;rc2=XG8798G">https://www1.sedecatastro.gob.es/CYCBienInmueble/OVCLIstaBienes.aspx?rc1=9288301&amp;rc2=XG8798G</a> | 1  | <a href="http://ovc.catastro.meh.es/OVCServWeb/OVCWcfLibres/OVCFotoFachada.svc/RecuperarFotoFachadaGet?ReferenciaCatastral=9288301XG8798G">http://ovc.catastro.meh.es/OVCServWeb/OVCWcfLibres/OVCFotoFachada.svc/RecuperarFotoFachadaGet?ReferenciaCatastral=9288301XG8798G</a> | 89   | 1979 |
| 9288302XG8798G | <a href="https://www1.sedecatastro.gob.es/CYCBienInmueble/OVCLIstaBienes.aspx?rc1=9288302&amp;rc2=XG8798G">https://www1.sedecatastro.gob.es/CYCBienInmueble/OVCLIstaBienes.aspx?rc1=9288302&amp;rc2=XG8798G</a> | 1  | <a href="http://ovc.catastro.meh.es/OVCServWeb/OVCWcfLibres/OVCFotoFachada.svc/RecuperarFotoFachadaGet?ReferenciaCatastral=9288302XG8798G">http://ovc.catastro.meh.es/OVCServWeb/OVCWcfLibres/OVCFotoFachada.svc/RecuperarFotoFachadaGet?ReferenciaCatastral=9288302XG8798G</a> | 74   | 1979 |
| 9803421XG8890D | <a href="https://www1.sedecatastro.gob.es/CYCBienInmueble/OVCLIstaBienes.aspx?rc1=9803421&amp;rc2=XG8890D">https://www1.sedecatastro.gob.es/CYCBienInmueble/OVCLIstaBienes.aspx?rc1=9803421&amp;rc2=XG8890D</a> | 1  | <a href="http://ovc.catastro.meh.es/OVCServWeb/OVCWcfLibres/OVCFotoFachada.svc/RecuperarFotoFachadaGet?ReferenciaCatastral=9803421XG8890D">http://ovc.catastro.meh.es/OVCServWeb/OVCWcfLibres/OVCFotoFachada.svc/RecuperarFotoFachadaGet?ReferenciaCatastral=9803421XG8890D</a> | 63   | 1980 |
| 9803613XG8890D | <a href="https://www1.sedecatastro.gob.es/CYCBienInmueble/OVCLIstaBienes.aspx?rc1=9803613&amp;rc2=XG8890D">https://www1.sedecatastro.gob.es/CYCBienInmueble/OVCLIstaBienes.aspx?rc1=9803613&amp;rc2=XG8890D</a> | 2  | <a href="http://ovc.catastro.meh.es/OVCServWeb/OVCWcfLibres/OVCFotoFachada.svc/RecuperarFotoFachadaGet?ReferenciaCatastral=9803613XG8890D">http://ovc.catastro.meh.es/OVCServWeb/OVCWcfLibres/OVCFotoFachada.svc/RecuperarFotoFachadaGet?ReferenciaCatastral=9803613XG8890D</a> | 163  | 1980 |







|                |   |    |   |      |      |
|----------------|---|----|---|------|------|
| 9293305XG8799C | <a href="https://www1.sedecatastro.gob.es/CYCBienInmueble/OVCLIstaBienes.aspx?rc1=9293305&amp;rc2=XG8799C">https://www1.sedecatastro.gob.es/CYCBienInmueble/OVCLIstaBienes.aspx?rc1=9293305&amp;rc2=XG8799C</a> | 2  | <a href="http://ovc.catastro.meh.es/OVCServWeb/OVCWcfLibres/OVCFotoFachada.svc/RecuperarFotoFachadaGet?ReferenciaCatastral=9293305XG8799C">http://ovc.catastro.meh.es/OVCServWeb/OVCWcfLibres/OVCFotoFachada.svc/RecuperarFotoFachadaGet?ReferenciaCatastral=9293305XG8799C</a> | 207  | 1980 |
| 9292813XG8799A | <a href="https://www1.sedecatastro.gob.es/CYCBienInmueble/OVCLIstaBienes.aspx?rc1=9292813&amp;rc2=XG8799A">https://www1.sedecatastro.gob.es/CYCBienInmueble/OVCLIstaBienes.aspx?rc1=9292813&amp;rc2=XG8799A</a> | 1  | <a href="http://ovc.catastro.meh.es/OVCServWeb/OVCWcfLibres/OVCFotoFachada.svc/RecuperarFotoFachadaGet?ReferenciaCatastral=9292813XG8799A">http://ovc.catastro.meh.es/OVCServWeb/OVCWcfLibres/OVCFotoFachada.svc/RecuperarFotoFachadaGet?ReferenciaCatastral=9292813XG8799A</a> | 438  | 1980 |
| 9292906XG8799A | <a href="https://www1.sedecatastro.gob.es/CYCBienInmueble/OVCLIstaBienes.aspx?rc1=9292906&amp;rc2=XG8799A">https://www1.sedecatastro.gob.es/CYCBienInmueble/OVCLIstaBienes.aspx?rc1=9292906&amp;rc2=XG8799A</a> | 1  | <a href="http://ovc.catastro.meh.es/OVCServWeb/OVCWcfLibres/OVCFotoFachada.svc/RecuperarFotoFachadaGet?ReferenciaCatastral=9292906XG8799A">http://ovc.catastro.meh.es/OVCServWeb/OVCWcfLibres/OVCFotoFachada.svc/RecuperarFotoFachadaGet?ReferenciaCatastral=9292906XG8799A</a> | 228  | 1980 |
| 9291813XG8799A | <a href="https://www1.sedecatastro.gob.es/CYCBienInmueble/OVCLIstaBienes.aspx?rc1=9291813&amp;rc2=XG8799A">https://www1.sedecatastro.gob.es/CYCBienInmueble/OVCLIstaBienes.aspx?rc1=9291813&amp;rc2=XG8799A</a> | 1  | <a href="http://ovc.catastro.meh.es/OVCServWeb/OVCWcfLibres/OVCFotoFachada.svc/RecuperarFotoFachadaGet?ReferenciaCatastral=9291813XG8799A">http://ovc.catastro.meh.es/OVCServWeb/OVCWcfLibres/OVCFotoFachada.svc/RecuperarFotoFachadaGet?ReferenciaCatastral=9291813XG8799A</a> | 377  | 1980 |
| 9289410XG8798G | <a href="https://www1.sedecatastro.gob.es/CYCBienInmueble/OVCLIstaBienes.aspx?rc1=9289410&amp;rc2=XG8798G">https://www1.sedecatastro.gob.es/CYCBienInmueble/OVCLIstaBienes.aspx?rc1=9289410&amp;rc2=XG8798G</a> | 17 | <a href="http://ovc.catastro.meh.es/OVCServWeb/OVCWcfLibres/OVCFotoFachada.svc/RecuperarFotoFachadaGet?ReferenciaCatastral=9289410XG8798G">http://ovc.catastro.meh.es/OVCServWeb/OVCWcfLibres/OVCFotoFachada.svc/RecuperarFotoFachadaGet?ReferenciaCatastral=9289410XG8798G</a> | 2141 | 1980 |
| 9804708XG8890D | <a href="https://www1.sedecatastro.gob.es/CYCBienInmueble/OVCLIstaBienes.aspx?rc1=9804708&amp;rc2=XG8890D">https://www1.sedecatastro.gob.es/CYCBienInmueble/OVCLIstaBienes.aspx?rc1=9804708&amp;rc2=XG8890D</a> | 2  | <a href="http://ovc.catastro.meh.es/OVCServWeb/OVCWcfLibres/OVCFotoFachada.svc/RecuperarFotoFachadaGet?ReferenciaCatastral=9804708XG8890D">http://ovc.catastro.meh.es/OVCServWeb/OVCWcfLibres/OVCFotoFachada.svc/RecuperarFotoFachadaGet?ReferenciaCatastral=9804708XG8890D</a> | 205  | 1981 |
| 9803801XG8890D | <a href="https://www1.sedecatastro.gob.es/CYCBienInmueble/OVCLIstaBienes.aspx?rc1=9803801&amp;rc2=XG8890D">https://www1.sedecatastro.gob.es/CYCBienInmueble/OVCLIstaBienes.aspx?rc1=9803801&amp;rc2=XG8890D</a> | 1  | <a href="http://ovc.catastro.meh.es/OVCServWeb/OVCWcfLibres/OVCFotoFachada.svc/RecuperarFotoFachadaGet?ReferenciaCatastral=9803801XG8890D">http://ovc.catastro.meh.es/OVCServWeb/OVCWcfLibres/OVCFotoFachada.svc/RecuperarFotoFachadaGet?ReferenciaCatastral=9803801XG8890D</a> | 130  | 1981 |
| 9803802XG8890D | <a href="https://www1.sedecatastro.gob.es/CYCBienInmueble/OVCLIstaBienes.aspx?rc1=9803802&amp;rc2=XG8890D">https://www1.sedecatastro.gob.es/CYCBienInmueble/OVCLIstaBienes.aspx?rc1=9803802&amp;rc2=XG8890D</a> | 1  | <a href="http://ovc.catastro.meh.es/OVCServWeb/OVCWcfLibres/OVCFotoFachada.svc/RecuperarFotoFachadaGet?ReferenciaCatastral=9803802XG8890D">http://ovc.catastro.meh.es/OVCServWeb/OVCWcfLibres/OVCFotoFachada.svc/RecuperarFotoFachadaGet?ReferenciaCatastral=9803802XG8890D</a> | 82   | 1981 |
| 9803803XG8890D | <a href="https://www1.sedecatastro.gob.es/CYCBienInmueble/OVCLIstaBienes.aspx?rc1=9803803&amp;rc2=XG8890D">https://www1.sedecatastro.gob.es/CYCBienInmueble/OVCLIstaBienes.aspx?rc1=9803803&amp;rc2=XG8890D</a> | 1  | <a href="http://ovc.catastro.meh.es/OVCServWeb/OVCWcfLibres/OVCFotoFachada.svc/RecuperarFotoFachadaGet?ReferenciaCatastral=9803803XG8890D">http://ovc.catastro.meh.es/OVCServWeb/OVCWcfLibres/OVCFotoFachada.svc/RecuperarFotoFachadaGet?ReferenciaCatastral=9803803XG8890D</a> | 193  | 1981 |
| 9799503XG8799H | <a href="https://www1.sedecatastro.gob.es/CYCBienInmueble/OVCLIstaBienes.aspx?rc1=9799503&amp;rc2=XG8799H">https://www1.sedecatastro.gob.es/CYCBienInmueble/OVCLIstaBienes.aspx?rc1=9799503&amp;rc2=XG8799H</a> | 5  | <a href="http://ovc.catastro.meh.es/OVCServWeb/OVCWcfLibres/OVCFotoFachada.svc/RecuperarFotoFachadaGet?ReferenciaCatastral=9799503XG8799H">http://ovc.catastro.meh.es/OVCServWeb/OVCWcfLibres/OVCFotoFachada.svc/RecuperarFotoFachadaGet?ReferenciaCatastral=9799503XG8799H</a> | 686  | 1981 |
| 9702202XG8890B | <a href="https://www1.sedecatastro.gob.es/CYCBienInmueble/OVCLIstaBienes.aspx?rc1=9702202&amp;rc2=XG8890B">https://www1.sedecatastro.gob.es/CYCBienInmueble/OVCLIstaBienes.aspx?rc1=9702202&amp;rc2=XG8890B</a> | 4  | <a href="http://ovc.catastro.meh.es/OVCServWeb/OVCWcfLibres/OVCFotoFachada.svc/RecuperarFotoFachadaGet?ReferenciaCatastral=9702202XG8890B">http://ovc.catastro.meh.es/OVCServWeb/OVCWcfLibres/OVCFotoFachada.svc/RecuperarFotoFachadaGet?ReferenciaCatastral=9702202XG8890B</a> | 244  | 1981 |
| 9692501XG8799B | <a href="https://www1.sedecatastro.gob.es/CYCBienInmueble/OVCLIstaBienes.aspx?rc1=9692501&amp;rc2=XG8799B">https://www1.sedecatastro.gob.es/CYCBienInmueble/OVCLIstaBienes.aspx?rc1=9692501&amp;rc2=XG8799B</a> | 13 | <a href="http://ovc.catastro.meh.es/OVCServWeb/OVCWcfLibres/OVCFotoFachada.svc/RecuperarFotoFachadaGet?ReferenciaCatastral=9692501XG8799B">http://ovc.catastro.meh.es/OVCServWeb/OVCWcfLibres/OVCFotoFachada.svc/RecuperarFotoFachadaGet?ReferenciaCatastral=9692501XG8799B</a> | 1151 | 1981 |
| 9595805XG8799F | <a href="https://www1.sedecatastro.gob.es/CYCBienInmueble/OVCLIstaBienes.aspx?rc1=9595805&amp;rc2=XG8799F">https://www1.sedecatastro.gob.es/CYCBienInmueble/OVCLIstaBienes.aspx?rc1=9595805&amp;rc2=XG8799F</a> | 5  | <a href="http://ovc.catastro.meh.es/OVCServWeb/OVCWcfLibres/OVCFotoFachada.svc/RecuperarFotoFachadaGet?ReferenciaCatastral=9595805XG8799F">http://ovc.catastro.meh.es/OVCServWeb/OVCWcfLibres/OVCFotoFachada.svc/RecuperarFotoFachadaGet?ReferenciaCatastral=9595805XG8799F</a> | 376  | 1981 |
| 9596404XG8799F | <a href="https://www1.sedecatastro.gob.es/CYCBienInmueble/OVCLIstaBienes.aspx?rc1=9596404&amp;rc2=XG8799F">https://www1.sedecatastro.gob.es/CYCBienInmueble/OVCLIstaBienes.aspx?rc1=9596404&amp;rc2=XG8799F</a> | 3  | <a href="http://ovc.catastro.meh.es/OVCServWeb/OVCWcfLibres/OVCFotoFachada.svc/RecuperarFotoFachadaGet?ReferenciaCatastral=9596404XG8799F">http://ovc.catastro.meh.es/OVCServWeb/OVCWcfLibres/OVCFotoFachada.svc/RecuperarFotoFachadaGet?ReferenciaCatastral=9596404XG8799F</a> | 245  | 1981 |
| 9501501XG8890B | <a href="https://www1.sedecatastro.gob.es/CYCBienInmueble/OVCLIstaBienes.aspx?rc1=9501501&amp;rc2=XG8890B">https://www1.sedecatastro.gob.es/CYCBienInmueble/OVCLIstaBienes.aspx?rc1=9501501&amp;rc2=XG8890B</a> | 6  | <a href="http://ovc.catastro.meh.es/OVCServWeb/OVCWcfLibres/OVCFotoFachada.svc/RecuperarFotoFachadaGet?ReferenciaCatastral=9501501XG8890B">http://ovc.catastro.meh.es/OVCServWeb/OVCWcfLibres/OVCFotoFachada.svc/RecuperarFotoFachadaGet?ReferenciaCatastral=9501501XG8890B</a> | 369  | 1981 |
| 9501514XG8890B | <a href="https://www1.sedecatastro.gob.es/CYCBienInmueble/OVCLIstaBienes.aspx?rc1=9501514&amp;rc2=XG8890B">https://www1.sedecatastro.gob.es/CYCBienInmueble/OVCLIstaBienes.aspx?rc1=9501514&amp;rc2=XG8890B</a> | 6  | <a href="http://ovc.catastro.meh.es/OVCServWeb/OVCWcfLibres/OVCFotoFachada.svc/RecuperarFotoFachadaGet?ReferenciaCatastral=9501514XG8890B">http://ovc.catastro.meh.es/OVCServWeb/OVCWcfLibres/OVCFotoFachada.svc/RecuperarFotoFachadaGet?ReferenciaCatastral=9501514XG8890B</a> | 392  | 1981 |
| 9501523XG8890B | <a href="https://www1.sedecatastro.gob.es/CYCBienInmueble/OVCLIstaBienes.aspx?rc1=9501523&amp;rc2=XG8890B">https://www1.sedecatastro.gob.es/CYCBienInmueble/OVCLIstaBienes.aspx?rc1=9501523&amp;rc2=XG8890B</a> | 2  | <a href="http://ovc.catastro.meh.es/OVCServWeb/OVCWcfLibres/OVCFotoFachada.svc/RecuperarFotoFachadaGet?ReferenciaCatastral=9501523XG8890B">http://ovc.catastro.meh.es/OVCServWeb/OVCWcfLibres/OVCFotoFachada.svc/RecuperarFotoFachadaGet?ReferenciaCatastral=9501523XG8890B</a> | 221  | 1981 |
| 9494907XG8799C | <a href="https://www1.sedecatastro.gob.es/CYCBienInmueble/OVCLIstaBienes.aspx?rc1=9494907&amp;rc2=XG8799C">https://www1.sedecatastro.gob.es/CYCBienInmueble/OVCLIstaBienes.aspx?rc1=9494907&amp;rc2=XG8799C</a> | 1  | <a href="http://ovc.catastro.meh.es/OVCServWeb/OVCWcfLibres/OVCFotoFachada.svc/RecuperarFotoFachadaGet?ReferenciaCatastral=9494907XG8799C">http://ovc.catastro.meh.es/OVCServWeb/OVCWcfLibres/OVCFotoFachada.svc/RecuperarFotoFachadaGet?ReferenciaCatastral=9494907XG8799C</a> | 326  | 1981 |
| 9394607XG8799C | <a href="https://www1.sedecatastro.gob.es/CYCBienInmueble/OVCLIstaBienes.aspx?rc1=9394607&amp;rc2=XG8799C">https://www1.sedecatastro.gob.es/CYCBienInmueble/OVCLIstaBienes.aspx?rc1=9394607&amp;rc2=XG8799C</a> | 1  | <a href="http://ovc.catastro.meh.es/OVCServWeb/OVCWcfLibres/OVCFotoFachada.svc/RecuperarFotoFachadaGet?ReferenciaCatastral=9394607XG8799C">http://ovc.catastro.meh.es/OVCServWeb/OVCWcfLibres/OVCFotoFachada.svc/RecuperarFotoFachadaGet?ReferenciaCatastral=9394607XG8799C</a> | 347  | 1981 |
| 9804702XG8890D | <a href="https://www1.sedecatastro.gob.es/CYCBienInmueble/OVCLIstaBienes.aspx?rc1=9804702&amp;rc2=XG8890D">https://www1.sedecatastro.gob.es/CYCBienInmueble/OVCLIstaBienes.aspx?rc1=9804702&amp;rc2=XG8890D</a> | 1  | <a href="http://ovc.catastro.meh.es/OVCServWeb/OVCWcfLibres/OVCFotoFachada.svc/RecuperarFotoFachadaGet?ReferenciaCatastral=9804702XG8890D">http://ovc.catastro.meh.es/OVCServWeb/OVCWcfLibres/OVCFotoFachada.svc/RecuperarFotoFachadaGet?ReferenciaCatastral=9804702XG8890D</a> | 124  | 1982 |
| 9804711XG8890D | <a href="https://www1.sedecatastro.gob.es/CYCBienInmueble/OVCLIstaBienes.aspx?rc1=9804711&amp;rc2=XG8890D">https://www1.sedecatastro.gob.es/CYCBienInmueble/OVCLIstaBienes.aspx?rc1=9804711&amp;rc2=XG8890D</a> | 4  | <a href="http://ovc.catastro.meh.es/OVCServWeb/OVCWcfLibres/OVCFotoFachada.svc/RecuperarFotoFachadaGet?ReferenciaCatastral=9804711XG8890D">http://ovc.catastro.meh.es/OVCServWeb/OVCWcfLibres/OVCFotoFachada.svc/RecuperarFotoFachadaGet?ReferenciaCatastral=9804711XG8890D</a> | 234  | 1982 |
| 9804701XG8890D | <a href="https://www1.sedecatastro.gob.es/CYCBienInmueble/OVCLIstaBienes.aspx?rc1=9804701&amp;rc2=XG8890D">https://www1.sedecatastro.gob.es/CYCBienInmueble/OVCLIstaBienes.aspx?rc1=9804701&amp;rc2=XG8890D</a> | 5  | <a href="http://ovc.catastro.meh.es/OVCServWeb/OVCWcfLibres/OVCFotoFachada.svc/RecuperarFotoFachadaGet?ReferenciaCatastral=9804701XG8890D">http://ovc.catastro.meh.es/OVCServWeb/OVCWcfLibres/OVCFotoFachada.svc/RecuperarFotoFachadaGet?ReferenciaCatastral=9804701XG8890D</a> | 377  | 1982 |
| 9802705XG8890B | <a href="https://www1.sedecatastro.gob.es/CYCBienInmueble/OVCLIstaBienes.aspx?rc1=9802705&amp;rc2=XG8890B">https://www1.sedecatastro.gob.es/CYCBienInmueble/OVCLIstaBienes.aspx?rc1=9802705&amp;rc2=XG8890B</a> | 2  | <a href="http://ovc.catastro.meh.es/OVCServWeb/OVCWcfLibres/OVCFotoFachada.svc/RecuperarFotoFachadaGet?ReferenciaCatastral=9802705XG8890B">http://ovc.catastro.meh.es/OVCServWeb/OVCWcfLibres/OVCFotoFachada.svc/RecuperarFotoFachadaGet?ReferenciaCatastral=9802705XG8890B</a> | 135  | 1982 |
| 9803415XG8890D | <a href="https://www1.sedecatastro.gob.es/CYCBienInmueble/OVCLIstaBienes.aspx?rc1=9803415&amp;rc2=XG8890D">https://www1.sedecatastro.gob.es/CYCBienInmueble/OVCLIstaBienes.aspx?rc1=9803415&amp;rc2=XG8890D</a> | 4  | <a href="http://ovc.catastro.meh.es/OVCServWeb/OVCWcfLibres/OVCFotoFachada.svc/RecuperarFotoFachadaGet?ReferenciaCatastral=9803415XG8890D">http://ovc.catastro.meh.es/OVCServWeb/OVCWcfLibres/OVCFotoFachada.svc/RecuperarFotoFachadaGet?ReferenciaCatastral=9803415XG8890D</a> | 250  | 1982 |











|                |   |    |   |      |      |
|----------------|---|----|---|------|------|
| 9804705XG8890D | <a href="https://www1.sedecatastro.gob.es/CYCBienInmueble/OVCLIstaBienes.aspx?rc1=9804705&amp;rc2=XG8890D">https://www1.sedecatastro.gob.es/CYCBienInmueble/OVCLIstaBienes.aspx?rc1=9804705&amp;rc2=XG8890D</a> | 2  | <a href="http://ovc.catastro.meh.es/OVCServWeb/OVCWcfLibres/OVCFotoFachada.svc/RecuperarFotoFachadaGet?ReferenciaCatastral=9804705XG8890D">http://ovc.catastro.meh.es/OVCServWeb/OVCWcfLibres/OVCFotoFachada.svc/RecuperarFotoFachadaGet?ReferenciaCatastral=9804705XG8890D</a> | 249  | 1983 |
| 9804710XG8890D | <a href="https://www1.sedecatastro.gob.es/CYCBienInmueble/OVCLIstaBienes.aspx?rc1=9804710&amp;rc2=XG8890D">https://www1.sedecatastro.gob.es/CYCBienInmueble/OVCLIstaBienes.aspx?rc1=9804710&amp;rc2=XG8890D</a> | 3  | <a href="http://ovc.catastro.meh.es/OVCServWeb/OVCWcfLibres/OVCFotoFachada.svc/RecuperarFotoFachadaGet?ReferenciaCatastral=9804710XG8890D">http://ovc.catastro.meh.es/OVCServWeb/OVCWcfLibres/OVCFotoFachada.svc/RecuperarFotoFachadaGet?ReferenciaCatastral=9804710XG8890D</a> | 324  | 1983 |
| 9797202XG8799F | <a href="https://www1.sedecatastro.gob.es/CYCBienInmueble/OVCLIstaBienes.aspx?rc1=9797202&amp;rc2=XG8799F">https://www1.sedecatastro.gob.es/CYCBienInmueble/OVCLIstaBienes.aspx?rc1=9797202&amp;rc2=XG8799F</a> | 6  | <a href="http://ovc.catastro.meh.es/OVCServWeb/OVCWcfLibres/OVCFotoFachada.svc/RecuperarFotoFachadaGet?ReferenciaCatastral=9797202XG8799F">http://ovc.catastro.meh.es/OVCServWeb/OVCWcfLibres/OVCFotoFachada.svc/RecuperarFotoFachadaGet?ReferenciaCatastral=9797202XG8799F</a> | 891  | 1983 |
| 9602715XG8890B | <a href="https://www1.sedecatastro.gob.es/CYCBienInmueble/OVCLIstaBienes.aspx?rc1=9602715&amp;rc2=XG8890B">https://www1.sedecatastro.gob.es/CYCBienInmueble/OVCLIstaBienes.aspx?rc1=9602715&amp;rc2=XG8890B</a> | 3  | <a href="http://ovc.catastro.meh.es/OVCServWeb/OVCWcfLibres/OVCFotoFachada.svc/RecuperarFotoFachadaGet?ReferenciaCatastral=9602715XG8890B">http://ovc.catastro.meh.es/OVCServWeb/OVCWcfLibres/OVCFotoFachada.svc/RecuperarFotoFachadaGet?ReferenciaCatastral=9602715XG8890B</a> | 413  | 1983 |
| 9602717XG8890B | <a href="https://www1.sedecatastro.gob.es/CYCBienInmueble/OVCLIstaBienes.aspx?rc1=9602717&amp;rc2=XG8890B">https://www1.sedecatastro.gob.es/CYCBienInmueble/OVCLIstaBienes.aspx?rc1=9602717&amp;rc2=XG8890B</a> | 1  | <a href="http://ovc.catastro.meh.es/OVCServWeb/OVCWcfLibres/OVCFotoFachada.svc/RecuperarFotoFachadaGet?ReferenciaCatastral=9602717XG8890B">http://ovc.catastro.meh.es/OVCServWeb/OVCWcfLibres/OVCFotoFachada.svc/RecuperarFotoFachadaGet?ReferenciaCatastral=9602717XG8890B</a> | 77   | 1983 |
| 9598501XG8799H | <a href="https://www1.sedecatastro.gob.es/CYCBienInmueble/OVCLIstaBienes.aspx?rc1=9598501&amp;rc2=XG8799H">https://www1.sedecatastro.gob.es/CYCBienInmueble/OVCLIstaBienes.aspx?rc1=9598501&amp;rc2=XG8799H</a> | 21 | <a href="http://ovc.catastro.meh.es/OVCServWeb/OVCWcfLibres/OVCFotoFachada.svc/RecuperarFotoFachadaGet?ReferenciaCatastral=9598501XG8799H">http://ovc.catastro.meh.es/OVCServWeb/OVCWcfLibres/OVCFotoFachada.svc/RecuperarFotoFachadaGet?ReferenciaCatastral=9598501XG8799H</a> | 2246 | 1983 |
| 9595410XG8799F | <a href="https://www1.sedecatastro.gob.es/CYCBienInmueble/OVCLIstaBienes.aspx?rc1=9595410&amp;rc2=XG8799F">https://www1.sedecatastro.gob.es/CYCBienInmueble/OVCLIstaBienes.aspx?rc1=9595410&amp;rc2=XG8799F</a> | 2  | <a href="http://ovc.catastro.meh.es/OVCServWeb/OVCWcfLibres/OVCFotoFachada.svc/RecuperarFotoFachadaGet?ReferenciaCatastral=9595410XG8799F">http://ovc.catastro.meh.es/OVCServWeb/OVCWcfLibres/OVCFotoFachada.svc/RecuperarFotoFachadaGet?ReferenciaCatastral=9595410XG8799F</a> | 127  | 1983 |
| 9595802XG8799F | <a href="https://www1.sedecatastro.gob.es/CYCBienInmueble/OVCLIstaBienes.aspx?rc1=9595802&amp;rc2=XG8799F">https://www1.sedecatastro.gob.es/CYCBienInmueble/OVCLIstaBienes.aspx?rc1=9595802&amp;rc2=XG8799F</a> | 3  | <a href="http://ovc.catastro.meh.es/OVCServWeb/OVCWcfLibres/OVCFotoFachada.svc/RecuperarFotoFachadaGet?ReferenciaCatastral=9595802XG8799F">http://ovc.catastro.meh.es/OVCServWeb/OVCWcfLibres/OVCFotoFachada.svc/RecuperarFotoFachadaGet?ReferenciaCatastral=9595802XG8799F</a> | 468  | 1983 |
| 9595304XG8799F | <a href="https://www1.sedecatastro.gob.es/CYCBienInmueble/OVCLIstaBienes.aspx?rc1=9595304&amp;rc2=XG8799F">https://www1.sedecatastro.gob.es/CYCBienInmueble/OVCLIstaBienes.aspx?rc1=9595304&amp;rc2=XG8799F</a> | 2  | <a href="http://ovc.catastro.meh.es/OVCServWeb/OVCWcfLibres/OVCFotoFachada.svc/RecuperarFotoFachadaGet?ReferenciaCatastral=9595304XG8799F">http://ovc.catastro.meh.es/OVCServWeb/OVCWcfLibres/OVCFotoFachada.svc/RecuperarFotoFachadaGet?ReferenciaCatastral=9595304XG8799F</a> | 130  | 1983 |
| 9592907XG8799B | <a href="https://www1.sedecatastro.gob.es/CYCBienInmueble/OVCLIstaBienes.aspx?rc1=9592907&amp;rc2=XG8799B">https://www1.sedecatastro.gob.es/CYCBienInmueble/OVCLIstaBienes.aspx?rc1=9592907&amp;rc2=XG8799B</a> | 19 | <a href="http://ovc.catastro.meh.es/OVCServWeb/OVCWcfLibres/OVCFotoFachada.svc/RecuperarFotoFachadaGet?ReferenciaCatastral=9592907XG8799B">http://ovc.catastro.meh.es/OVCServWeb/OVCWcfLibres/OVCFotoFachada.svc/RecuperarFotoFachadaGet?ReferenciaCatastral=9592907XG8799B</a> | 2392 | 1983 |
| 9593505XG8799D | <a href="https://www1.sedecatastro.gob.es/CYCBienInmueble/OVCLIstaBienes.aspx?rc1=9593505&amp;rc2=XG8799D">https://www1.sedecatastro.gob.es/CYCBienInmueble/OVCLIstaBienes.aspx?rc1=9593505&amp;rc2=XG8799D</a> | 1  | <a href="http://ovc.catastro.meh.es/OVCServWeb/OVCWcfLibres/OVCFotoFachada.svc/RecuperarFotoFachadaGet?ReferenciaCatastral=9593505XG8799D">http://ovc.catastro.meh.es/OVCServWeb/OVCWcfLibres/OVCFotoFachada.svc/RecuperarFotoFachadaGet?ReferenciaCatastral=9593505XG8799D</a> | 58   | 1983 |
| 9501519XG8890B | <a href="https://www1.sedecatastro.gob.es/CYCBienInmueble/OVCLIstaBienes.aspx?rc1=9501519&amp;rc2=XG8890B">https://www1.sedecatastro.gob.es/CYCBienInmueble/OVCLIstaBienes.aspx?rc1=9501519&amp;rc2=XG8890B</a> | 2  | <a href="http://ovc.catastro.meh.es/OVCServWeb/OVCWcfLibres/OVCFotoFachada.svc/RecuperarFotoFachadaGet?ReferenciaCatastral=9501519XG8890B">http://ovc.catastro.meh.es/OVCServWeb/OVCWcfLibres/OVCFotoFachada.svc/RecuperarFotoFachadaGet?ReferenciaCatastral=9501519XG8890B</a> | 132  | 1983 |
| 9490304XG8799A | <a href="https://www1.sedecatastro.gob.es/CYCBienInmueble/OVCLIstaBienes.aspx?rc1=9490304&amp;rc2=XG8799A">https://www1.sedecatastro.gob.es/CYCBienInmueble/OVCLIstaBienes.aspx?rc1=9490304&amp;rc2=XG8799A</a> | 6  | <a href="http://ovc.catastro.meh.es/OVCServWeb/OVCWcfLibres/OVCFotoFachada.svc/RecuperarFotoFachadaGet?ReferenciaCatastral=9490304XG8799A">http://ovc.catastro.meh.es/OVCServWeb/OVCWcfLibres/OVCFotoFachada.svc/RecuperarFotoFachadaGet?ReferenciaCatastral=9490304XG8799A</a> | 806  | 1983 |
| 9489109XG8798G | <a href="https://www1.sedecatastro.gob.es/CYCBienInmueble/OVCLIstaBienes.aspx?rc1=9489109&amp;rc2=XG8798G">https://www1.sedecatastro.gob.es/CYCBienInmueble/OVCLIstaBienes.aspx?rc1=9489109&amp;rc2=XG8798G</a> | 6  | <a href="http://ovc.catastro.meh.es/OVCServWeb/OVCWcfLibres/OVCFotoFachada.svc/RecuperarFotoFachadaGet?ReferenciaCatastral=9489109XG8798G">http://ovc.catastro.meh.es/OVCServWeb/OVCWcfLibres/OVCFotoFachada.svc/RecuperarFotoFachadaGet?ReferenciaCatastral=9489109XG8798G</a> | 561  | 1983 |
| 9394303XG8799C | <a href="https://www1.sedecatastro.gob.es/CYCBienInmueble/OVCLIstaBienes.aspx?rc1=9394303&amp;rc2=XG8799C">https://www1.sedecatastro.gob.es/CYCBienInmueble/OVCLIstaBienes.aspx?rc1=9394303&amp;rc2=XG8799C</a> | 11 | <a href="http://ovc.catastro.meh.es/OVCServWeb/OVCWcfLibres/OVCFotoFachada.svc/RecuperarFotoFachadaGet?ReferenciaCatastral=9394303XG8799C">http://ovc.catastro.meh.es/OVCServWeb/OVCWcfLibres/OVCFotoFachada.svc/RecuperarFotoFachadaGet?ReferenciaCatastral=9394303XG8799C</a> | 1415 | 1983 |
| 9391502XG8799A | <a href="https://www1.sedecatastro.gob.es/CYCBienInmueble/OVCLIstaBienes.aspx?rc1=9391502&amp;rc2=XG8799A">https://www1.sedecatastro.gob.es/CYCBienInmueble/OVCLIstaBienes.aspx?rc1=9391502&amp;rc2=XG8799A</a> | 4  | <a href="http://ovc.catastro.meh.es/OVCServWeb/OVCWcfLibres/OVCFotoFachada.svc/RecuperarFotoFachadaGet?ReferenciaCatastral=9391502XG8799A">http://ovc.catastro.meh.es/OVCServWeb/OVCWcfLibres/OVCFotoFachada.svc/RecuperarFotoFachadaGet?ReferenciaCatastral=9391502XG8799A</a> | 458  | 1983 |
| 9295413XG8799E | <a href="https://www1.sedecatastro.gob.es/CYCBienInmueble/OVCLIstaBienes.aspx?rc1=9295413&amp;rc2=XG8799E">https://www1.sedecatastro.gob.es/CYCBienInmueble/OVCLIstaBienes.aspx?rc1=9295413&amp;rc2=XG8799E</a> | 1  | <a href="http://ovc.catastro.meh.es/OVCServWeb/OVCWcfLibres/OVCFotoFachada.svc/RecuperarFotoFachadaGet?ReferenciaCatastral=9295413XG8799E">http://ovc.catastro.meh.es/OVCServWeb/OVCWcfLibres/OVCFotoFachada.svc/RecuperarFotoFachadaGet?ReferenciaCatastral=9295413XG8799E</a> | 105  | 1983 |
| 9293106XG8799C | <a href="https://www1.sedecatastro.gob.es/CYCBienInmueble/OVCLIstaBienes.aspx?rc1=9293106&amp;rc2=XG8799C">https://www1.sedecatastro.gob.es/CYCBienInmueble/OVCLIstaBienes.aspx?rc1=9293106&amp;rc2=XG8799C</a> | 3  | <a href="http://ovc.catastro.meh.es/OVCServWeb/OVCWcfLibres/OVCFotoFachada.svc/RecuperarFotoFachadaGet?ReferenciaCatastral=9293106XG8799C">http://ovc.catastro.meh.es/OVCServWeb/OVCWcfLibres/OVCFotoFachada.svc/RecuperarFotoFachadaGet?ReferenciaCatastral=9293106XG8799C</a> | 184  | 1983 |
| 9291406XG8799A | <a href="https://www1.sedecatastro.gob.es/CYCBienInmueble/OVCLIstaBienes.aspx?rc1=9291406&amp;rc2=XG8799A">https://www1.sedecatastro.gob.es/CYCBienInmueble/OVCLIstaBienes.aspx?rc1=9291406&amp;rc2=XG8799A</a> | 1  | <a href="http://ovc.catastro.meh.es/OVCServWeb/OVCWcfLibres/OVCFotoFachada.svc/RecuperarFotoFachadaGet?ReferenciaCatastral=9291406XG8799A">http://ovc.catastro.meh.es/OVCServWeb/OVCWcfLibres/OVCFotoFachada.svc/RecuperarFotoFachadaGet?ReferenciaCatastral=9291406XG8799A</a> | 226  | 1983 |
| 9290206XG8799A | <a href="https://www1.sedecatastro.gob.es/CYCBienInmueble/OVCLIstaBienes.aspx?rc1=9290206&amp;rc2=XG8799A">https://www1.sedecatastro.gob.es/CYCBienInmueble/OVCLIstaBienes.aspx?rc1=9290206&amp;rc2=XG8799A</a> | 9  | <a href="http://ovc.catastro.meh.es/OVCServWeb/OVCWcfLibres/OVCFotoFachada.svc/RecuperarFotoFachadaGet?ReferenciaCatastral=9290206XG8799A">http://ovc.catastro.meh.es/OVCServWeb/OVCWcfLibres/OVCFotoFachada.svc/RecuperarFotoFachadaGet?ReferenciaCatastral=9290206XG8799A</a> | 1087 | 1983 |
| 9903711XG8890D | <a href="https://www1.sedecatastro.gob.es/CYCBienInmueble/OVCLIstaBienes.aspx?rc1=9903711&amp;rc2=XG8890D">https://www1.sedecatastro.gob.es/CYCBienInmueble/OVCLIstaBienes.aspx?rc1=9903711&amp;rc2=XG8890D</a> | 9  | <a href="http://ovc.catastro.meh.es/OVCServWeb/OVCWcfLibres/OVCFotoFachada.svc/RecuperarFotoFachadaGet?ReferenciaCatastral=9903711XG8890D">http://ovc.catastro.meh.es/OVCServWeb/OVCWcfLibres/OVCFotoFachada.svc/RecuperarFotoFachadaGet?ReferenciaCatastral=9903711XG8890D</a> | 772  | 1984 |
| 9799910XG8799H | <a href="https://www1.sedecatastro.gob.es/CYCBienInmueble/OVCLIstaBienes.aspx?rc1=9799910&amp;rc2=XG8799H">https://www1.sedecatastro.gob.es/CYCBienInmueble/OVCLIstaBienes.aspx?rc1=9799910&amp;rc2=XG8799H</a> | 9  | <a href="http://ovc.catastro.meh.es/OVCServWeb/OVCWcfLibres/OVCFotoFachada.svc/RecuperarFotoFachadaGet?ReferenciaCatastral=9799910XG8799H">http://ovc.catastro.meh.es/OVCServWeb/OVCWcfLibres/OVCFotoFachada.svc/RecuperarFotoFachadaGet?ReferenciaCatastral=9799910XG8799H</a> | 1333 | 1984 |
| 9703605XG8890D | <a href="https://www1.sedecatastro.gob.es/CYCBienInmueble/OVCLIstaBienes.aspx?rc1=9703605&amp;rc2=XG8890D">https://www1.sedecatastro.gob.es/CYCBienInmueble/OVCLIstaBienes.aspx?rc1=9703605&amp;rc2=XG8890D</a> | 4  | <a href="http://ovc.catastro.meh.es/OVCServWeb/OVCWcfLibres/OVCFotoFachada.svc/RecuperarFotoFachadaGet?ReferenciaCatastral=9703605XG8890D">http://ovc.catastro.meh.es/OVCServWeb/OVCWcfLibres/OVCFotoFachada.svc/RecuperarFotoFachadaGet?ReferenciaCatastral=9703605XG8890D</a> | 448  | 1984 |
| 9696803XG8799F | <a href="https://www1.sedecatastro.gob.es/CYCBienInmueble/OVCLIstaBienes.aspx?rc1=9696803&amp;rc2=XG8799F">https://www1.sedecatastro.gob.es/CYCBienInmueble/OVCLIstaBienes.aspx?rc1=9696803&amp;rc2=XG8799F</a> | 10 | <a href="http://ovc.catastro.meh.es/OVCServWeb/OVCWcfLibres/OVCFotoFachada.svc/RecuperarFotoFachadaGet?ReferenciaCatastral=9696803XG8799F">http://ovc.catastro.meh.es/OVCServWeb/OVCWcfLibres/OVCFotoFachada.svc/RecuperarFotoFachadaGet?ReferenciaCatastral=9696803XG8799F</a> | 1404 | 1984 |





















|                |   |    |   |      |      |
|----------------|---|----|---|------|------|
| 9394105XG8799C | <a href="https://www1.sedecatastro.gob.es/CYCBienInmueble/OVCLIstaBienes.aspx?rc1=9394105&amp;rc2=XG8799C">https://www1.sedecatastro.gob.es/CYCBienInmueble/OVCLIstaBienes.aspx?rc1=9394105&amp;rc2=XG8799C</a> | 1  | <a href="http://ovc.catastro.meh.es/OVCServWeb/OVCWcfLibres/OVCFotoFachada.svc/RecuperarFotoFachadaGet?ReferenciaCatastral=9394105XG8799C">http://ovc.catastro.meh.es/OVCServWeb/OVCWcfLibres/OVCFotoFachada.svc/RecuperarFotoFachadaGet?ReferenciaCatastral=9394105XG8799C</a> | 375  | 1987 |
| 9290703XG8799A | <a href="https://www1.sedecatastro.gob.es/CYCBienInmueble/OVCLIstaBienes.aspx?rc1=9290703&amp;rc2=XG8799A">https://www1.sedecatastro.gob.es/CYCBienInmueble/OVCLIstaBienes.aspx?rc1=9290703&amp;rc2=XG8799A</a> | 1  | <a href="http://ovc.catastro.meh.es/OVCServWeb/OVCWcfLibres/OVCFotoFachada.svc/RecuperarFotoFachadaGet?ReferenciaCatastral=9290703XG8799A">http://ovc.catastro.meh.es/OVCServWeb/OVCWcfLibres/OVCFotoFachada.svc/RecuperarFotoFachadaGet?ReferenciaCatastral=9290703XG8799A</a> | 270  | 1987 |
| 9803809XG8890D | <a href="https://www1.sedecatastro.gob.es/CYCBienInmueble/OVCLIstaBienes.aspx?rc1=9803809&amp;rc2=XG8890D">https://www1.sedecatastro.gob.es/CYCBienInmueble/OVCLIstaBienes.aspx?rc1=9803809&amp;rc2=XG8890D</a> | 5  | <a href="http://ovc.catastro.meh.es/OVCServWeb/OVCWcfLibres/OVCFotoFachada.svc/RecuperarFotoFachadaGet?ReferenciaCatastral=9803809XG8890D">http://ovc.catastro.meh.es/OVCServWeb/OVCWcfLibres/OVCFotoFachada.svc/RecuperarFotoFachadaGet?ReferenciaCatastral=9803809XG8890D</a> | 588  | 1988 |
| 9801111XG8890B | <a href="https://www1.sedecatastro.gob.es/CYCBienInmueble/OVCLIstaBienes.aspx?rc1=9801111&amp;rc2=XG8890B">https://www1.sedecatastro.gob.es/CYCBienInmueble/OVCLIstaBienes.aspx?rc1=9801111&amp;rc2=XG8890B</a> | 1  | <a href="http://ovc.catastro.meh.es/OVCServWeb/OVCWcfLibres/OVCFotoFachada.svc/RecuperarFotoFachadaGet?ReferenciaCatastral=9801111XG8890B">http://ovc.catastro.meh.es/OVCServWeb/OVCWcfLibres/OVCFotoFachada.svc/RecuperarFotoFachadaGet?ReferenciaCatastral=9801111XG8890B</a> | 61   | 1988 |
| 9801112XG8890B | <a href="https://www1.sedecatastro.gob.es/CYCBienInmueble/OVCLIstaBienes.aspx?rc1=9801112&amp;rc2=XG8890B">https://www1.sedecatastro.gob.es/CYCBienInmueble/OVCLIstaBienes.aspx?rc1=9801112&amp;rc2=XG8890B</a> | 1  | <a href="http://ovc.catastro.meh.es/OVCServWeb/OVCWcfLibres/OVCFotoFachada.svc/RecuperarFotoFachadaGet?ReferenciaCatastral=9801112XG8890B">http://ovc.catastro.meh.es/OVCServWeb/OVCWcfLibres/OVCFotoFachada.svc/RecuperarFotoFachadaGet?ReferenciaCatastral=9801112XG8890B</a> | 56   | 1988 |
| 9704510XG8890D | <a href="https://www1.sedecatastro.gob.es/CYCBienInmueble/OVCLIstaBienes.aspx?rc1=9704510&amp;rc2=XG8890D">https://www1.sedecatastro.gob.es/CYCBienInmueble/OVCLIstaBienes.aspx?rc1=9704510&amp;rc2=XG8890D</a> | 4  | <a href="http://ovc.catastro.meh.es/OVCServWeb/OVCWcfLibres/OVCFotoFachada.svc/RecuperarFotoFachadaGet?ReferenciaCatastral=9704510XG8890D">http://ovc.catastro.meh.es/OVCServWeb/OVCWcfLibres/OVCFotoFachada.svc/RecuperarFotoFachadaGet?ReferenciaCatastral=9704510XG8890D</a> | 312  | 1988 |
| 9701402XG8890B | <a href="https://www1.sedecatastro.gob.es/CYCBienInmueble/OVCLIstaBienes.aspx?rc1=9701402&amp;rc2=XG8890B">https://www1.sedecatastro.gob.es/CYCBienInmueble/OVCLIstaBienes.aspx?rc1=9701402&amp;rc2=XG8890B</a> | 2  | <a href="http://ovc.catastro.meh.es/OVCServWeb/OVCWcfLibres/OVCFotoFachada.svc/RecuperarFotoFachadaGet?ReferenciaCatastral=9701402XG8890B">http://ovc.catastro.meh.es/OVCServWeb/OVCWcfLibres/OVCFotoFachada.svc/RecuperarFotoFachadaGet?ReferenciaCatastral=9701402XG8890B</a> | 113  | 1988 |
| 9700210XG8890B | <a href="https://www1.sedecatastro.gob.es/CYCBienInmueble/OVCLIstaBienes.aspx?rc1=9700210&amp;rc2=XG8890B">https://www1.sedecatastro.gob.es/CYCBienInmueble/OVCLIstaBienes.aspx?rc1=9700210&amp;rc2=XG8890B</a> | 4  | <a href="http://ovc.catastro.meh.es/OVCServWeb/OVCWcfLibres/OVCFotoFachada.svc/RecuperarFotoFachadaGet?ReferenciaCatastral=9700210XG8890B">http://ovc.catastro.meh.es/OVCServWeb/OVCWcfLibres/OVCFotoFachada.svc/RecuperarFotoFachadaGet?ReferenciaCatastral=9700210XG8890B</a> | 571  | 1988 |
| 9700211XG8890B | <a href="https://www1.sedecatastro.gob.es/CYCBienInmueble/OVCLIstaBienes.aspx?rc1=9700211&amp;rc2=XG8890B">https://www1.sedecatastro.gob.es/CYCBienInmueble/OVCLIstaBienes.aspx?rc1=9700211&amp;rc2=XG8890B</a> | 4  | <a href="http://ovc.catastro.meh.es/OVCServWeb/OVCWcfLibres/OVCFotoFachada.svc/RecuperarFotoFachadaGet?ReferenciaCatastral=9700211XG8890B">http://ovc.catastro.meh.es/OVCServWeb/OVCWcfLibres/OVCFotoFachada.svc/RecuperarFotoFachadaGet?ReferenciaCatastral=9700211XG8890B</a> | 528  | 1988 |
| 9598302XG8799H | <a href="https://www1.sedecatastro.gob.es/CYCBienInmueble/OVCLIstaBienes.aspx?rc1=9598302&amp;rc2=XG8799H">https://www1.sedecatastro.gob.es/CYCBienInmueble/OVCLIstaBienes.aspx?rc1=9598302&amp;rc2=XG8799H</a> | 1  | <a href="http://ovc.catastro.meh.es/OVCServWeb/OVCWcfLibres/OVCFotoFachada.svc/RecuperarFotoFachadaGet?ReferenciaCatastral=9598302XG8799H">http://ovc.catastro.meh.es/OVCServWeb/OVCWcfLibres/OVCFotoFachada.svc/RecuperarFotoFachadaGet?ReferenciaCatastral=9598302XG8799H</a> | 298  | 1988 |
| 9592602XG8799B | <a href="https://www1.sedecatastro.gob.es/CYCBienInmueble/OVCLIstaBienes.aspx?rc1=9592602&amp;rc2=XG8799B">https://www1.sedecatastro.gob.es/CYCBienInmueble/OVCLIstaBienes.aspx?rc1=9592602&amp;rc2=XG8799B</a> | 1  | <a href="http://ovc.catastro.meh.es/OVCServWeb/OVCWcfLibres/OVCFotoFachada.svc/RecuperarFotoFachadaGet?ReferenciaCatastral=9592602XG8799B">http://ovc.catastro.meh.es/OVCServWeb/OVCWcfLibres/OVCFotoFachada.svc/RecuperarFotoFachadaGet?ReferenciaCatastral=9592602XG8799B</a> | 222  | 1988 |
| 9495610XG8799E | <a href="https://www1.sedecatastro.gob.es/CYCBienInmueble/OVCLIstaBienes.aspx?rc1=9495610&amp;rc2=XG8799E">https://www1.sedecatastro.gob.es/CYCBienInmueble/OVCLIstaBienes.aspx?rc1=9495610&amp;rc2=XG8799E</a> | 2  | <a href="http://ovc.catastro.meh.es/OVCServWeb/OVCWcfLibres/OVCFotoFachada.svc/RecuperarFotoFachadaGet?ReferenciaCatastral=9495610XG8799E">http://ovc.catastro.meh.es/OVCServWeb/OVCWcfLibres/OVCFotoFachada.svc/RecuperarFotoFachadaGet?ReferenciaCatastral=9495610XG8799E</a> | 193  | 1988 |
| 9493601XG8799C | <a href="https://www1.sedecatastro.gob.es/CYCBienInmueble/OVCLIstaBienes.aspx?rc1=9493601&amp;rc2=XG8799C">https://www1.sedecatastro.gob.es/CYCBienInmueble/OVCLIstaBienes.aspx?rc1=9493601&amp;rc2=XG8799C</a> | 27 | <a href="http://ovc.catastro.meh.es/OVCServWeb/OVCWcfLibres/OVCFotoFachada.svc/RecuperarFotoFachadaGet?ReferenciaCatastral=9493601XG8799C">http://ovc.catastro.meh.es/OVCServWeb/OVCWcfLibres/OVCFotoFachada.svc/RecuperarFotoFachadaGet?ReferenciaCatastral=9493601XG8799C</a> | 3329 | 1988 |
| 9294404XG8799C | <a href="https://www1.sedecatastro.gob.es/CYCBienInmueble/OVCLIstaBienes.aspx?rc1=9294404&amp;rc2=XG8799C">https://www1.sedecatastro.gob.es/CYCBienInmueble/OVCLIstaBienes.aspx?rc1=9294404&amp;rc2=XG8799C</a> | 8  | <a href="http://ovc.catastro.meh.es/OVCServWeb/OVCWcfLibres/OVCFotoFachada.svc/RecuperarFotoFachadaGet?ReferenciaCatastral=9294404XG8799C">http://ovc.catastro.meh.es/OVCServWeb/OVCWcfLibres/OVCFotoFachada.svc/RecuperarFotoFachadaGet?ReferenciaCatastral=9294404XG8799C</a> | 1909 | 1988 |
| 9293713XG8799C | <a href="https://www1.sedecatastro.gob.es/CYCBienInmueble/OVCLIstaBienes.aspx?rc1=9293713&amp;rc2=XG8799C">https://www1.sedecatastro.gob.es/CYCBienInmueble/OVCLIstaBienes.aspx?rc1=9293713&amp;rc2=XG8799C</a> | 1  | <a href="http://ovc.catastro.meh.es/OVCServWeb/OVCWcfLibres/OVCFotoFachada.svc/RecuperarFotoFachadaGet?ReferenciaCatastral=9293713XG8799C">http://ovc.catastro.meh.es/OVCServWeb/OVCWcfLibres/OVCFotoFachada.svc/RecuperarFotoFachadaGet?ReferenciaCatastral=9293713XG8799C</a> | 186  | 1988 |
| 9290505XG8799A | <a href="https://www1.sedecatastro.gob.es/CYCBienInmueble/OVCLIstaBienes.aspx?rc1=9290505&amp;rc2=XG8799A">https://www1.sedecatastro.gob.es/CYCBienInmueble/OVCLIstaBienes.aspx?rc1=9290505&amp;rc2=XG8799A</a> | 29 | <a href="http://ovc.catastro.meh.es/OVCServWeb/OVCWcfLibres/OVCFotoFachada.svc/RecuperarFotoFachadaGet?ReferenciaCatastral=9290505XG8799A">http://ovc.catastro.meh.es/OVCServWeb/OVCWcfLibres/OVCFotoFachada.svc/RecuperarFotoFachadaGet?ReferenciaCatastral=9290505XG8799A</a> | 3394 | 1988 |
| 9290704XG8799A | <a href="https://www1.sedecatastro.gob.es/CYCBienInmueble/OVCLIstaBienes.aspx?rc1=9290704&amp;rc2=XG8799A">https://www1.sedecatastro.gob.es/CYCBienInmueble/OVCLIstaBienes.aspx?rc1=9290704&amp;rc2=XG8799A</a> | 1  | <a href="http://ovc.catastro.meh.es/OVCServWeb/OVCWcfLibres/OVCFotoFachada.svc/RecuperarFotoFachadaGet?ReferenciaCatastral=9290704XG8799A">http://ovc.catastro.meh.es/OVCServWeb/OVCWcfLibres/OVCFotoFachada.svc/RecuperarFotoFachadaGet?ReferenciaCatastral=9290704XG8799A</a> | 228  | 1988 |
| 9804707XG8890D | <a href="https://www1.sedecatastro.gob.es/CYCBienInmueble/OVCLIstaBienes.aspx?rc1=9804707&amp;rc2=XG8890D">https://www1.sedecatastro.gob.es/CYCBienInmueble/OVCLIstaBienes.aspx?rc1=9804707&amp;rc2=XG8890D</a> | 3  | <a href="http://ovc.catastro.meh.es/OVCServWeb/OVCWcfLibres/OVCFotoFachada.svc/RecuperarFotoFachadaGet?ReferenciaCatastral=9804707XG8890D">http://ovc.catastro.meh.es/OVCServWeb/OVCWcfLibres/OVCFotoFachada.svc/RecuperarFotoFachadaGet?ReferenciaCatastral=9804707XG8890D</a> | 225  | 1989 |
| 9802604XG8890B | <a href="https://www1.sedecatastro.gob.es/CYCBienInmueble/OVCLIstaBienes.aspx?rc1=9802604&amp;rc2=XG8890B">https://www1.sedecatastro.gob.es/CYCBienInmueble/OVCLIstaBienes.aspx?rc1=9802604&amp;rc2=XG8890B</a> | 8  | <a href="http://ovc.catastro.meh.es/OVCServWeb/OVCWcfLibres/OVCFotoFachada.svc/RecuperarFotoFachadaGet?ReferenciaCatastral=9802604XG8890B">http://ovc.catastro.meh.es/OVCServWeb/OVCWcfLibres/OVCFotoFachada.svc/RecuperarFotoFachadaGet?ReferenciaCatastral=9802604XG8890B</a> | 702  | 1989 |
| 9704511XG8890D | <a href="https://www1.sedecatastro.gob.es/CYCBienInmueble/OVCLIstaBienes.aspx?rc1=9704511&amp;rc2=XG8890D">https://www1.sedecatastro.gob.es/CYCBienInmueble/OVCLIstaBienes.aspx?rc1=9704511&amp;rc2=XG8890D</a> | 1  | <a href="http://ovc.catastro.meh.es/OVCServWeb/OVCWcfLibres/OVCFotoFachada.svc/RecuperarFotoFachadaGet?ReferenciaCatastral=9704511XG8890D">http://ovc.catastro.meh.es/OVCServWeb/OVCWcfLibres/OVCFotoFachada.svc/RecuperarFotoFachadaGet?ReferenciaCatastral=9704511XG8890D</a> | 90   | 1989 |
| 9797201XG8799F | <a href="https://www1.sedecatastro.gob.es/CYCBienInmueble/OVCLIstaBienes.aspx?rc1=9797201&amp;rc2=XG8799F">https://www1.sedecatastro.gob.es/CYCBienInmueble/OVCLIstaBienes.aspx?rc1=9797201&amp;rc2=XG8799F</a> | 8  | <a href="http://ovc.catastro.meh.es/OVCServWeb/OVCWcfLibres/OVCFotoFachada.svc/RecuperarFotoFachadaGet?ReferenciaCatastral=9797201XG8799F">http://ovc.catastro.meh.es/OVCServWeb/OVCWcfLibres/OVCFotoFachada.svc/RecuperarFotoFachadaGet?ReferenciaCatastral=9797201XG8799F</a> | 1097 | 1989 |
| 9702405XG8890B | <a href="https://www1.sedecatastro.gob.es/CYCBienInmueble/OVCLIstaBienes.aspx?rc1=9702405&amp;rc2=XG8890B">https://www1.sedecatastro.gob.es/CYCBienInmueble/OVCLIstaBienes.aspx?rc1=9702405&amp;rc2=XG8890B</a> | 8  | <a href="http://ovc.catastro.meh.es/OVCServWeb/OVCWcfLibres/OVCFotoFachada.svc/RecuperarFotoFachadaGet?ReferenciaCatastral=9702405XG8890B">http://ovc.catastro.meh.es/OVCServWeb/OVCWcfLibres/OVCFotoFachada.svc/RecuperarFotoFachadaGet?ReferenciaCatastral=9702405XG8890B</a> | 1014 | 1989 |
| 9701401XG8890B | <a href="https://www1.sedecatastro.gob.es/CYCBienInmueble/OVCLIstaBienes.aspx?rc1=9701401&amp;rc2=XG8890B">https://www1.sedecatastro.gob.es/CYCBienInmueble/OVCLIstaBienes.aspx?rc1=9701401&amp;rc2=XG8890B</a> | 2  | <a href="http://ovc.catastro.meh.es/OVCServWeb/OVCWcfLibres/OVCFotoFachada.svc/RecuperarFotoFachadaGet?ReferenciaCatastral=9701401XG8890B">http://ovc.catastro.meh.es/OVCServWeb/OVCWcfLibres/OVCFotoFachada.svc/RecuperarFotoFachadaGet?ReferenciaCatastral=9701401XG8890B</a> | 198  | 1989 |
| 9698924XG8799H | <a href="https://www1.sedecatastro.gob.es/CYCBienInmueble/OVCLIstaBienes.aspx?rc1=9698924&amp;rc2=XG8799H">https://www1.sedecatastro.gob.es/CYCBienInmueble/OVCLIstaBienes.aspx?rc1=9698924&amp;rc2=XG8799H</a> | 4  | <a href="http://ovc.catastro.meh.es/OVCServWeb/OVCWcfLibres/OVCFotoFachada.svc/RecuperarFotoFachadaGet?ReferenciaCatastral=9698924XG8799H">http://ovc.catastro.meh.es/OVCServWeb/OVCWcfLibres/OVCFotoFachada.svc/RecuperarFotoFachadaGet?ReferenciaCatastral=9698924XG8799H</a> | 758  | 1989 |

|                |   |    |   |       |      |
|----------------|---|----|---|-------|------|
| 9698702XG8799H | <a href="https://www1.sedecatastro.gob.es/CYCBienInmueble/OVCLIstaBienes.aspx?rc1=9698702&amp;rc2=XG8799H">https://www1.sedecatastro.gob.es/CYCBienInmueble/OVCLIstaBienes.aspx?rc1=9698702&amp;rc2=XG8799H</a> | 10 | <a href="http://ovc.catastro.meh.es/OVCServWeb/OVCWcfLibres/OVCFotoFachada.svc/RecuperarFotoFachadaGet?ReferenciaCatastral=9698702XG8799H">http://ovc.catastro.meh.es/OVCServWeb/OVCWcfLibres/OVCFotoFachada.svc/RecuperarFotoFachadaGet?ReferenciaCatastral=9698702XG8799H</a> | 1103  | 1989 |
| 9698905XG8799H | <a href="https://www1.sedecatastro.gob.es/CYCBienInmueble/OVCLIstaBienes.aspx?rc1=9698905&amp;rc2=XG8799H">https://www1.sedecatastro.gob.es/CYCBienInmueble/OVCLIstaBienes.aspx?rc1=9698905&amp;rc2=XG8799H</a> | 1  | <a href="http://ovc.catastro.meh.es/OVCServWeb/OVCWcfLibres/OVCFotoFachada.svc/RecuperarFotoFachadaGet?ReferenciaCatastral=9698905XG8799H">http://ovc.catastro.meh.es/OVCServWeb/OVCWcfLibres/OVCFotoFachada.svc/RecuperarFotoFachadaGet?ReferenciaCatastral=9698905XG8799H</a> | 166   | 1989 |
| 9697502XG8799F | <a href="https://www1.sedecatastro.gob.es/CYCBienInmueble/OVCLIstaBienes.aspx?rc1=9697502&amp;rc2=XG8799F">https://www1.sedecatastro.gob.es/CYCBienInmueble/OVCLIstaBienes.aspx?rc1=9697502&amp;rc2=XG8799F</a> | 4  | <a href="http://ovc.catastro.meh.es/OVCServWeb/OVCWcfLibres/OVCFotoFachada.svc/RecuperarFotoFachadaGet?ReferenciaCatastral=9697502XG8799F">http://ovc.catastro.meh.es/OVCServWeb/OVCWcfLibres/OVCFotoFachada.svc/RecuperarFotoFachadaGet?ReferenciaCatastral=9697502XG8799F</a> | 684   | 1989 |
| 9696104XG8799F | <a href="https://www1.sedecatastro.gob.es/CYCBienInmueble/OVCLIstaBienes.aspx?rc1=9696104&amp;rc2=XG8799F">https://www1.sedecatastro.gob.es/CYCBienInmueble/OVCLIstaBienes.aspx?rc1=9696104&amp;rc2=XG8799F</a> | 11 | <a href="http://ovc.catastro.meh.es/OVCServWeb/OVCWcfLibres/OVCFotoFachada.svc/RecuperarFotoFachadaGet?ReferenciaCatastral=9696104XG8799F">http://ovc.catastro.meh.es/OVCServWeb/OVCWcfLibres/OVCFotoFachada.svc/RecuperarFotoFachadaGet?ReferenciaCatastral=9696104XG8799F</a> | 1106  | 1989 |
| 9602401XG8890B | <a href="https://www1.sedecatastro.gob.es/CYCBienInmueble/OVCLIstaBienes.aspx?rc1=9602401&amp;rc2=XG8890B">https://www1.sedecatastro.gob.es/CYCBienInmueble/OVCLIstaBienes.aspx?rc1=9602401&amp;rc2=XG8890B</a> | 24 | <a href="http://ovc.catastro.meh.es/OVCServWeb/OVCWcfLibres/OVCFotoFachada.svc/RecuperarFotoFachadaGet?ReferenciaCatastral=9602401XG8890B">http://ovc.catastro.meh.es/OVCServWeb/OVCWcfLibres/OVCFotoFachada.svc/RecuperarFotoFachadaGet?ReferenciaCatastral=9602401XG8890B</a> | 4643  | 1989 |
| 9595803XG8799F | <a href="https://www1.sedecatastro.gob.es/CYCBienInmueble/OVCLIstaBienes.aspx?rc1=9595803&amp;rc2=XG8799F">https://www1.sedecatastro.gob.es/CYCBienInmueble/OVCLIstaBienes.aspx?rc1=9595803&amp;rc2=XG8799F</a> | 10 | <a href="http://ovc.catastro.meh.es/OVCServWeb/OVCWcfLibres/OVCFotoFachada.svc/RecuperarFotoFachadaGet?ReferenciaCatastral=9595803XG8799F">http://ovc.catastro.meh.es/OVCServWeb/OVCWcfLibres/OVCFotoFachada.svc/RecuperarFotoFachadaGet?ReferenciaCatastral=9595803XG8799F</a> | 1593  | 1989 |
| 9597901XG8799F | <a href="https://www1.sedecatastro.gob.es/CYCBienInmueble/OVCLIstaBienes.aspx?rc1=9597901&amp;rc2=XG8799F">https://www1.sedecatastro.gob.es/CYCBienInmueble/OVCLIstaBienes.aspx?rc1=9597901&amp;rc2=XG8799F</a> | 12 | <a href="http://ovc.catastro.meh.es/OVCServWeb/OVCWcfLibres/OVCFotoFachada.svc/RecuperarFotoFachadaGet?ReferenciaCatastral=9597901XG8799F">http://ovc.catastro.meh.es/OVCServWeb/OVCWcfLibres/OVCFotoFachada.svc/RecuperarFotoFachadaGet?ReferenciaCatastral=9597901XG8799F</a> | 1923  | 1989 |
| 9593604XG8799D | <a href="https://www1.sedecatastro.gob.es/CYCBienInmueble/OVCLIstaBienes.aspx?rc1=9593604&amp;rc2=XG8799D">https://www1.sedecatastro.gob.es/CYCBienInmueble/OVCLIstaBienes.aspx?rc1=9593604&amp;rc2=XG8799D</a> | 1  | <a href="http://ovc.catastro.meh.es/OVCServWeb/OVCWcfLibres/OVCFotoFachada.svc/RecuperarFotoFachadaGet?ReferenciaCatastral=9593604XG8799D">http://ovc.catastro.meh.es/OVCServWeb/OVCWcfLibres/OVCFotoFachada.svc/RecuperarFotoFachadaGet?ReferenciaCatastral=9593604XG8799D</a> | 93    | 1989 |
| 9593606XG8799D | <a href="https://www1.sedecatastro.gob.es/CYCBienInmueble/OVCLIstaBienes.aspx?rc1=9593606&amp;rc2=XG8799D">https://www1.sedecatastro.gob.es/CYCBienInmueble/OVCLIstaBienes.aspx?rc1=9593606&amp;rc2=XG8799D</a> | 1  | <a href="http://ovc.catastro.meh.es/OVCServWeb/OVCWcfLibres/OVCFotoFachada.svc/RecuperarFotoFachadaGet?ReferenciaCatastral=9593606XG8799D">http://ovc.catastro.meh.es/OVCServWeb/OVCWcfLibres/OVCFotoFachada.svc/RecuperarFotoFachadaGet?ReferenciaCatastral=9593606XG8799D</a> | 93    | 1989 |
| 9591101XG8799B | <a href="https://www1.sedecatastro.gob.es/CYCBienInmueble/OVCLIstaBienes.aspx?rc1=9591101&amp;rc2=XG8799B">https://www1.sedecatastro.gob.es/CYCBienInmueble/OVCLIstaBienes.aspx?rc1=9591101&amp;rc2=XG8799B</a> | 70 | <a href="http://ovc.catastro.meh.es/OVCServWeb/OVCWcfLibres/OVCFotoFachada.svc/RecuperarFotoFachadaGet?ReferenciaCatastral=9591101XG8799B">http://ovc.catastro.meh.es/OVCServWeb/OVCWcfLibres/OVCFotoFachada.svc/RecuperarFotoFachadaGet?ReferenciaCatastral=9591101XG8799B</a> | 13092 | 1989 |
| 9501522XG8890B | <a href="https://www1.sedecatastro.gob.es/CYCBienInmueble/OVCLIstaBienes.aspx?rc1=9501522&amp;rc2=XG8890B">https://www1.sedecatastro.gob.es/CYCBienInmueble/OVCLIstaBienes.aspx?rc1=9501522&amp;rc2=XG8890B</a> | 2  | <a href="http://ovc.catastro.meh.es/OVCServWeb/OVCWcfLibres/OVCFotoFachada.svc/RecuperarFotoFachadaGet?ReferenciaCatastral=9501522XG8890B">http://ovc.catastro.meh.es/OVCServWeb/OVCWcfLibres/OVCFotoFachada.svc/RecuperarFotoFachadaGet?ReferenciaCatastral=9501522XG8890B</a> | 201   | 1989 |
| 9496911XG8799E | <a href="https://www1.sedecatastro.gob.es/CYCBienInmueble/OVCLIstaBienes.aspx?rc1=9496911&amp;rc2=XG8799E">https://www1.sedecatastro.gob.es/CYCBienInmueble/OVCLIstaBienes.aspx?rc1=9496911&amp;rc2=XG8799E</a> | 1  | <a href="http://ovc.catastro.meh.es/OVCServWeb/OVCWcfLibres/OVCFotoFachada.svc/RecuperarFotoFachadaGet?ReferenciaCatastral=9496911XG8799E">http://ovc.catastro.meh.es/OVCServWeb/OVCWcfLibres/OVCFotoFachada.svc/RecuperarFotoFachadaGet?ReferenciaCatastral=9496911XG8799E</a> | 849   | 1989 |
| 9494902XG8799C | <a href="https://www1.sedecatastro.gob.es/CYCBienInmueble/OVCLIstaBienes.aspx?rc1=9494902&amp;rc2=XG8799C">https://www1.sedecatastro.gob.es/CYCBienInmueble/OVCLIstaBienes.aspx?rc1=9494902&amp;rc2=XG8799C</a> | 4  | <a href="http://ovc.catastro.meh.es/OVCServWeb/OVCWcfLibres/OVCFotoFachada.svc/RecuperarFotoFachadaGet?ReferenciaCatastral=9494902XG8799C">http://ovc.catastro.meh.es/OVCServWeb/OVCWcfLibres/OVCFotoFachada.svc/RecuperarFotoFachadaGet?ReferenciaCatastral=9494902XG8799C</a> | 453   | 1989 |
| 9492501XG8799A | <a href="https://www1.sedecatastro.gob.es/CYCBienInmueble/OVCLIstaBienes.aspx?rc1=9492501&amp;rc2=XG8799A">https://www1.sedecatastro.gob.es/CYCBienInmueble/OVCLIstaBienes.aspx?rc1=9492501&amp;rc2=XG8799A</a> | 12 | <a href="http://ovc.catastro.meh.es/OVCServWeb/OVCWcfLibres/OVCFotoFachada.svc/RecuperarFotoFachadaGet?ReferenciaCatastral=9492501XG8799A">http://ovc.catastro.meh.es/OVCServWeb/OVCWcfLibres/OVCFotoFachada.svc/RecuperarFotoFachadaGet?ReferenciaCatastral=9492501XG8799A</a> | 1607  | 1989 |
| 9493401XG8799C | <a href="https://www1.sedecatastro.gob.es/CYCBienInmueble/OVCLIstaBienes.aspx?rc1=9493401&amp;rc2=XG8799C">https://www1.sedecatastro.gob.es/CYCBienInmueble/OVCLIstaBienes.aspx?rc1=9493401&amp;rc2=XG8799C</a> | 14 | <a href="http://ovc.catastro.meh.es/OVCServWeb/OVCWcfLibres/OVCFotoFachada.svc/RecuperarFotoFachadaGet?ReferenciaCatastral=9493401XG8799C">http://ovc.catastro.meh.es/OVCServWeb/OVCWcfLibres/OVCFotoFachada.svc/RecuperarFotoFachadaGet?ReferenciaCatastral=9493401XG8799C</a> | 1401  | 1989 |
| 9490804XG8799A | <a href="https://www1.sedecatastro.gob.es/CYCBienInmueble/OVCLIstaBienes.aspx?rc1=9490804&amp;rc2=XG8799A">https://www1.sedecatastro.gob.es/CYCBienInmueble/OVCLIstaBienes.aspx?rc1=9490804&amp;rc2=XG8799A</a> | 1  | <a href="http://ovc.catastro.meh.es/OVCServWeb/OVCWcfLibres/OVCFotoFachada.svc/RecuperarFotoFachadaGet?ReferenciaCatastral=9490804XG8799A">http://ovc.catastro.meh.es/OVCServWeb/OVCWcfLibres/OVCFotoFachada.svc/RecuperarFotoFachadaGet?ReferenciaCatastral=9490804XG8799A</a> | 171   | 1989 |
| 9489112XG8798G | <a href="https://www1.sedecatastro.gob.es/CYCBienInmueble/OVCLIstaBienes.aspx?rc1=9489112&amp;rc2=XG8798G">https://www1.sedecatastro.gob.es/CYCBienInmueble/OVCLIstaBienes.aspx?rc1=9489112&amp;rc2=XG8798G</a> | 1  | <a href="http://ovc.catastro.meh.es/OVCServWeb/OVCWcfLibres/OVCFotoFachada.svc/RecuperarFotoFachadaGet?ReferenciaCatastral=9489112XG8798G">http://ovc.catastro.meh.es/OVCServWeb/OVCWcfLibres/OVCFotoFachada.svc/RecuperarFotoFachadaGet?ReferenciaCatastral=9489112XG8798G</a> | 457   | 1989 |
| 9394605XG8799C | <a href="https://www1.sedecatastro.gob.es/CYCBienInmueble/OVCLIstaBienes.aspx?rc1=9394605&amp;rc2=XG8799C">https://www1.sedecatastro.gob.es/CYCBienInmueble/OVCLIstaBienes.aspx?rc1=9394605&amp;rc2=XG8799C</a> | 8  | <a href="http://ovc.catastro.meh.es/OVCServWeb/OVCWcfLibres/OVCFotoFachada.svc/RecuperarFotoFachadaGet?ReferenciaCatastral=9394605XG8799C">http://ovc.catastro.meh.es/OVCServWeb/OVCWcfLibres/OVCFotoFachada.svc/RecuperarFotoFachadaGet?ReferenciaCatastral=9394605XG8799C</a> | 1421  | 1989 |
| 9395901XG8799E | <a href="https://www1.sedecatastro.gob.es/CYCBienInmueble/OVCLIstaBienes.aspx?rc1=9395901&amp;rc2=XG8799E">https://www1.sedecatastro.gob.es/CYCBienInmueble/OVCLIstaBienes.aspx?rc1=9395901&amp;rc2=XG8799E</a> | 20 | <a href="http://ovc.catastro.meh.es/OVCServWeb/OVCWcfLibres/OVCFotoFachada.svc/RecuperarFotoFachadaGet?ReferenciaCatastral=9395901XG8799E">http://ovc.catastro.meh.es/OVCServWeb/OVCWcfLibres/OVCFotoFachada.svc/RecuperarFotoFachadaGet?ReferenciaCatastral=9395901XG8799E</a> | 2335  | 1989 |
| 9394102XG8799C | <a href="https://www1.sedecatastro.gob.es/CYCBienInmueble/OVCLIstaBienes.aspx?rc1=9394102&amp;rc2=XG8799C">https://www1.sedecatastro.gob.es/CYCBienInmueble/OVCLIstaBienes.aspx?rc1=9394102&amp;rc2=XG8799C</a> | 6  | <a href="http://ovc.catastro.meh.es/OVCServWeb/OVCWcfLibres/OVCFotoFachada.svc/RecuperarFotoFachadaGet?ReferenciaCatastral=9394102XG8799C">http://ovc.catastro.meh.es/OVCServWeb/OVCWcfLibres/OVCFotoFachada.svc/RecuperarFotoFachadaGet?ReferenciaCatastral=9394102XG8799C</a> | 764   | 1989 |
| 9394103XG8799C | <a href="https://www1.sedecatastro.gob.es/CYCBienInmueble/OVCLIstaBienes.aspx?rc1=9394103&amp;rc2=XG8799C">https://www1.sedecatastro.gob.es/CYCBienInmueble/OVCLIstaBienes.aspx?rc1=9394103&amp;rc2=XG8799C</a> | 1  | <a href="http://ovc.catastro.meh.es/OVCServWeb/OVCWcfLibres/OVCFotoFachada.svc/RecuperarFotoFachadaGet?ReferenciaCatastral=9394103XG8799C">http://ovc.catastro.meh.es/OVCServWeb/OVCWcfLibres/OVCFotoFachada.svc/RecuperarFotoFachadaGet?ReferenciaCatastral=9394103XG8799C</a> | 77    | 1989 |
| 9394302XG8799C | <a href="https://www1.sedecatastro.gob.es/CYCBienInmueble/OVCLIstaBienes.aspx?rc1=9394302&amp;rc2=XG8799C">https://www1.sedecatastro.gob.es/CYCBienInmueble/OVCLIstaBienes.aspx?rc1=9394302&amp;rc2=XG8799C</a> | 1  | <a href="http://ovc.catastro.meh.es/OVCServWeb/OVCWcfLibres/OVCFotoFachada.svc/RecuperarFotoFachadaGet?ReferenciaCatastral=9394302XG8799C">http://ovc.catastro.meh.es/OVCServWeb/OVCWcfLibres/OVCFotoFachada.svc/RecuperarFotoFachadaGet?ReferenciaCatastral=9394302XG8799C</a> | 200   | 1989 |
| 9393304XG8799C | <a href="https://www1.sedecatastro.gob.es/CYCBienInmueble/OVCLIstaBienes.aspx?rc1=9393304&amp;rc2=XG8799C">https://www1.sedecatastro.gob.es/CYCBienInmueble/OVCLIstaBienes.aspx?rc1=9393304&amp;rc2=XG8799C</a> | 4  | <a href="http://ovc.catastro.meh.es/OVCServWeb/OVCWcfLibres/OVCFotoFachada.svc/RecuperarFotoFachadaGet?ReferenciaCatastral=9393304XG8799C">http://ovc.catastro.meh.es/OVCServWeb/OVCWcfLibres/OVCFotoFachada.svc/RecuperarFotoFachadaGet?ReferenciaCatastral=9393304XG8799C</a> | 517   | 1989 |
| 9393315XG8799C | <a href="https://www1.sedecatastro.gob.es/CYCBienInmueble/OVCLIstaBienes.aspx?rc1=9393315&amp;rc2=XG8799C">https://www1.sedecatastro.gob.es/CYCBienInmueble/OVCLIstaBienes.aspx?rc1=9393315&amp;rc2=XG8799C</a> | 2  | <a href="http://ovc.catastro.meh.es/OVCServWeb/OVCWcfLibres/OVCFotoFachada.svc/RecuperarFotoFachadaGet?ReferenciaCatastral=9393315XG8799C">http://ovc.catastro.meh.es/OVCServWeb/OVCWcfLibres/OVCFotoFachada.svc/RecuperarFotoFachadaGet?ReferenciaCatastral=9393315XG8799C</a> | 221   | 1989 |



|                |   |    |   |      |      |
|----------------|---|----|---|------|------|
| 9390910XG8799A | <a href="https://www1.sedecatastro.gob.es/CYCBienInmueble/OVCLIstaBienes.aspx?rc1=9390910&amp;rc2=XG8799A">https://www1.sedecatastro.gob.es/CYCBienInmueble/OVCLIstaBienes.aspx?rc1=9390910&amp;rc2=XG8799A</a> | 2  | <a href="http://ovc.catastro.meh.es/OVCServWeb/OVCWcfLibres/OVCFotoFachada.svc/RecuperarFotoFachadaGet?ReferenciaCatastral=9390910XG8799A">http://ovc.catastro.meh.es/OVCServWeb/OVCWcfLibres/OVCFotoFachada.svc/RecuperarFotoFachadaGet?ReferenciaCatastral=9390910XG8799A</a> | 453  | 1989 |
| 9389902XG8798G | <a href="https://www1.sedecatastro.gob.es/CYCBienInmueble/OVCLIstaBienes.aspx?rc1=9389902&amp;rc2=XG8798G">https://www1.sedecatastro.gob.es/CYCBienInmueble/OVCLIstaBienes.aspx?rc1=9389902&amp;rc2=XG8798G</a> | 6  | <a href="http://ovc.catastro.meh.es/OVCServWeb/OVCWcfLibres/OVCFotoFachada.svc/RecuperarFotoFachadaGet?ReferenciaCatastral=9389902XG8798G">http://ovc.catastro.meh.es/OVCServWeb/OVCWcfLibres/OVCFotoFachada.svc/RecuperarFotoFachadaGet?ReferenciaCatastral=9389902XG8798G</a> | 511  | 1989 |
| 9293310XG8799C | <a href="https://www1.sedecatastro.gob.es/CYCBienInmueble/OVCLIstaBienes.aspx?rc1=9293310&amp;rc2=XG8799C">https://www1.sedecatastro.gob.es/CYCBienInmueble/OVCLIstaBienes.aspx?rc1=9293310&amp;rc2=XG8799C</a> | 6  | <a href="http://ovc.catastro.meh.es/OVCServWeb/OVCWcfLibres/OVCFotoFachada.svc/RecuperarFotoFachadaGet?ReferenciaCatastral=9293310XG8799C">http://ovc.catastro.meh.es/OVCServWeb/OVCWcfLibres/OVCFotoFachada.svc/RecuperarFotoFachadaGet?ReferenciaCatastral=9293310XG8799C</a> | 981  | 1989 |
| 9293603XG8799C | <a href="https://www1.sedecatastro.gob.es/CYCBienInmueble/OVCLIstaBienes.aspx?rc1=9293603&amp;rc2=XG8799C">https://www1.sedecatastro.gob.es/CYCBienInmueble/OVCLIstaBienes.aspx?rc1=9293603&amp;rc2=XG8799C</a> | 1  | <a href="http://ovc.catastro.meh.es/OVCServWeb/OVCWcfLibres/OVCFotoFachada.svc/RecuperarFotoFachadaGet?ReferenciaCatastral=9293603XG8799C">http://ovc.catastro.meh.es/OVCServWeb/OVCWcfLibres/OVCFotoFachada.svc/RecuperarFotoFachadaGet?ReferenciaCatastral=9293603XG8799C</a> | 218  | 1989 |
| 9290101XG8799A | <a href="https://www1.sedecatastro.gob.es/CYCBienInmueble/OVCLIstaBienes.aspx?rc1=9290101&amp;rc2=XG8799A">https://www1.sedecatastro.gob.es/CYCBienInmueble/OVCLIstaBienes.aspx?rc1=9290101&amp;rc2=XG8799A</a> | 6  | <a href="http://ovc.catastro.meh.es/OVCServWeb/OVCWcfLibres/OVCFotoFachada.svc/RecuperarFotoFachadaGet?ReferenciaCatastral=9290101XG8799A">http://ovc.catastro.meh.es/OVCServWeb/OVCWcfLibres/OVCFotoFachada.svc/RecuperarFotoFachadaGet?ReferenciaCatastral=9290101XG8799A</a> | 1425 | 1989 |
| 9192401XG8799A | <a href="https://www1.sedecatastro.gob.es/CYCBienInmueble/OVCLIstaBienes.aspx?rc1=9192401&amp;rc2=XG8799A">https://www1.sedecatastro.gob.es/CYCBienInmueble/OVCLIstaBienes.aspx?rc1=9192401&amp;rc2=XG8799A</a> | 11 | <a href="http://ovc.catastro.meh.es/OVCServWeb/OVCWcfLibres/OVCFotoFachada.svc/RecuperarFotoFachadaGet?ReferenciaCatastral=9192401XG8799A">http://ovc.catastro.meh.es/OVCServWeb/OVCWcfLibres/OVCFotoFachada.svc/RecuperarFotoFachadaGet?ReferenciaCatastral=9192401XG8799A</a> | 1662 | 1989 |
| 9704506XG8890D | <a href="https://www1.sedecatastro.gob.es/CYCBienInmueble/OVCLIstaBienes.aspx?rc1=9704506&amp;rc2=XG8890D">https://www1.sedecatastro.gob.es/CYCBienInmueble/OVCLIstaBienes.aspx?rc1=9704506&amp;rc2=XG8890D</a> | 1  | <a href="http://ovc.catastro.meh.es/OVCServWeb/OVCWcfLibres/OVCFotoFachada.svc/RecuperarFotoFachadaGet?ReferenciaCatastral=9704506XG8890D">http://ovc.catastro.meh.es/OVCServWeb/OVCWcfLibres/OVCFotoFachada.svc/RecuperarFotoFachadaGet?ReferenciaCatastral=9704506XG8890D</a> | 155  | 1990 |
| 9700710XG8890B | <a href="https://www1.sedecatastro.gob.es/CYCBienInmueble/OVCLIstaBienes.aspx?rc1=9700710&amp;rc2=XG8890B">https://www1.sedecatastro.gob.es/CYCBienInmueble/OVCLIstaBienes.aspx?rc1=9700710&amp;rc2=XG8890B</a> | 3  | <a href="http://ovc.catastro.meh.es/OVCServWeb/OVCWcfLibres/OVCFotoFachada.svc/RecuperarFotoFachadaGet?ReferenciaCatastral=9700710XG8890B">http://ovc.catastro.meh.es/OVCServWeb/OVCWcfLibres/OVCFotoFachada.svc/RecuperarFotoFachadaGet?ReferenciaCatastral=9700710XG8890B</a> | 348  | 1990 |
| 9698919XG8799H | <a href="https://www1.sedecatastro.gob.es/CYCBienInmueble/OVCLIstaBienes.aspx?rc1=9698919&amp;rc2=XG8799H">https://www1.sedecatastro.gob.es/CYCBienInmueble/OVCLIstaBienes.aspx?rc1=9698919&amp;rc2=XG8799H</a> | 1  | <a href="http://ovc.catastro.meh.es/OVCServWeb/OVCWcfLibres/OVCFotoFachada.svc/RecuperarFotoFachadaGet?ReferenciaCatastral=9698919XG8799H">http://ovc.catastro.meh.es/OVCServWeb/OVCWcfLibres/OVCFotoFachada.svc/RecuperarFotoFachadaGet?ReferenciaCatastral=9698919XG8799H</a> | 159  | 1990 |
| 9595203XG8799F | <a href="https://www1.sedecatastro.gob.es/CYCBienInmueble/OVCLIstaBienes.aspx?rc1=9595203&amp;rc2=XG8799F">https://www1.sedecatastro.gob.es/CYCBienInmueble/OVCLIstaBienes.aspx?rc1=9595203&amp;rc2=XG8799F</a> | 2  | <a href="http://ovc.catastro.meh.es/OVCServWeb/OVCWcfLibres/OVCFotoFachada.svc/RecuperarFotoFachadaGet?ReferenciaCatastral=9595203XG8799F">http://ovc.catastro.meh.es/OVCServWeb/OVCWcfLibres/OVCFotoFachada.svc/RecuperarFotoFachadaGet?ReferenciaCatastral=9595203XG8799F</a> | 314  | 1990 |
| 9592102XG8799B | <a href="https://www1.sedecatastro.gob.es/CYCBienInmueble/OVCLIstaBienes.aspx?rc1=9592102&amp;rc2=XG8799B">https://www1.sedecatastro.gob.es/CYCBienInmueble/OVCLIstaBienes.aspx?rc1=9592102&amp;rc2=XG8799B</a> | 2  | <a href="http://ovc.catastro.meh.es/OVCServWeb/OVCWcfLibres/OVCFotoFachada.svc/RecuperarFotoFachadaGet?ReferenciaCatastral=9592102XG8799B">http://ovc.catastro.meh.es/OVCServWeb/OVCWcfLibres/OVCFotoFachada.svc/RecuperarFotoFachadaGet?ReferenciaCatastral=9592102XG8799B</a> | 104  | 1990 |
| 9592801XG8799B | <a href="https://www1.sedecatastro.gob.es/CYCBienInmueble/OVCLIstaBienes.aspx?rc1=9592801&amp;rc2=XG8799B">https://www1.sedecatastro.gob.es/CYCBienInmueble/OVCLIstaBienes.aspx?rc1=9592801&amp;rc2=XG8799B</a> | 4  | <a href="http://ovc.catastro.meh.es/OVCServWeb/OVCWcfLibres/OVCFotoFachada.svc/RecuperarFotoFachadaGet?ReferenciaCatastral=9592801XG8799B">http://ovc.catastro.meh.es/OVCServWeb/OVCWcfLibres/OVCFotoFachada.svc/RecuperarFotoFachadaGet?ReferenciaCatastral=9592801XG8799B</a> | 352  | 1990 |
| 9591701XG8799B | <a href="https://www1.sedecatastro.gob.es/CYCBienInmueble/OVCLIstaBienes.aspx?rc1=9591701&amp;rc2=XG8799B">https://www1.sedecatastro.gob.es/CYCBienInmueble/OVCLIstaBienes.aspx?rc1=9591701&amp;rc2=XG8799B</a> | 7  | <a href="http://ovc.catastro.meh.es/OVCServWeb/OVCWcfLibres/OVCFotoFachada.svc/RecuperarFotoFachadaGet?ReferenciaCatastral=9591701XG8799B">http://ovc.catastro.meh.es/OVCServWeb/OVCWcfLibres/OVCFotoFachada.svc/RecuperarFotoFachadaGet?ReferenciaCatastral=9591701XG8799B</a> | 1128 | 1990 |
| 9591903XG8799B | <a href="https://www1.sedecatastro.gob.es/CYCBienInmueble/OVCLIstaBienes.aspx?rc1=9591903&amp;rc2=XG8799B">https://www1.sedecatastro.gob.es/CYCBienInmueble/OVCLIstaBienes.aspx?rc1=9591903&amp;rc2=XG8799B</a> | 1  | <a href="http://ovc.catastro.meh.es/OVCServWeb/OVCWcfLibres/OVCFotoFachada.svc/RecuperarFotoFachadaGet?ReferenciaCatastral=9591903XG8799B">http://ovc.catastro.meh.es/OVCServWeb/OVCWcfLibres/OVCFotoFachada.svc/RecuperarFotoFachadaGet?ReferenciaCatastral=9591903XG8799B</a> | 118  | 1990 |
| 9490904XG8799A | <a href="https://www1.sedecatastro.gob.es/CYCBienInmueble/OVCLIstaBienes.aspx?rc1=9490904&amp;rc2=XG8799A">https://www1.sedecatastro.gob.es/CYCBienInmueble/OVCLIstaBienes.aspx?rc1=9490904&amp;rc2=XG8799A</a> | 1  | <a href="http://ovc.catastro.meh.es/OVCServWeb/OVCWcfLibres/OVCFotoFachada.svc/RecuperarFotoFachadaGet?ReferenciaCatastral=9490904XG8799A">http://ovc.catastro.meh.es/OVCServWeb/OVCWcfLibres/OVCFotoFachada.svc/RecuperarFotoFachadaGet?ReferenciaCatastral=9490904XG8799A</a> | 106  | 1990 |
| 9490916XG8799A | <a href="https://www1.sedecatastro.gob.es/CYCBienInmueble/OVCLIstaBienes.aspx?rc1=9490916&amp;rc2=XG8799A">https://www1.sedecatastro.gob.es/CYCBienInmueble/OVCLIstaBienes.aspx?rc1=9490916&amp;rc2=XG8799A</a> | 5  | <a href="http://ovc.catastro.meh.es/OVCServWeb/OVCWcfLibres/OVCFotoFachada.svc/RecuperarFotoFachadaGet?ReferenciaCatastral=9490916XG8799A">http://ovc.catastro.meh.es/OVCServWeb/OVCWcfLibres/OVCFotoFachada.svc/RecuperarFotoFachadaGet?ReferenciaCatastral=9490916XG8799A</a> | 429  | 1990 |
| 9491103XG8799A | <a href="https://www1.sedecatastro.gob.es/CYCBienInmueble/OVCLIstaBienes.aspx?rc1=9491103&amp;rc2=XG8799A">https://www1.sedecatastro.gob.es/CYCBienInmueble/OVCLIstaBienes.aspx?rc1=9491103&amp;rc2=XG8799A</a> | 8  | <a href="http://ovc.catastro.meh.es/OVCServWeb/OVCWcfLibres/OVCFotoFachada.svc/RecuperarFotoFachadaGet?ReferenciaCatastral=9491103XG8799A">http://ovc.catastro.meh.es/OVCServWeb/OVCWcfLibres/OVCFotoFachada.svc/RecuperarFotoFachadaGet?ReferenciaCatastral=9491103XG8799A</a> | 769  | 1990 |
| 9390901XG8799A | <a href="https://www1.sedecatastro.gob.es/CYCBienInmueble/OVCLIstaBienes.aspx?rc1=9390901&amp;rc2=XG8799A">https://www1.sedecatastro.gob.es/CYCBienInmueble/OVCLIstaBienes.aspx?rc1=9390901&amp;rc2=XG8799A</a> | 9  | <a href="http://ovc.catastro.meh.es/OVCServWeb/OVCWcfLibres/OVCFotoFachada.svc/RecuperarFotoFachadaGet?ReferenciaCatastral=9390901XG8799A">http://ovc.catastro.meh.es/OVCServWeb/OVCWcfLibres/OVCFotoFachada.svc/RecuperarFotoFachadaGet?ReferenciaCatastral=9390901XG8799A</a> | 1183 | 1990 |
| 9294409XG8799C | <a href="https://www1.sedecatastro.gob.es/CYCBienInmueble/OVCLIstaBienes.aspx?rc1=9294409&amp;rc2=XG8799C">https://www1.sedecatastro.gob.es/CYCBienInmueble/OVCLIstaBienes.aspx?rc1=9294409&amp;rc2=XG8799C</a> | 36 | <a href="http://ovc.catastro.meh.es/OVCServWeb/OVCWcfLibres/OVCFotoFachada.svc/RecuperarFotoFachadaGet?ReferenciaCatastral=9294409XG8799C">http://ovc.catastro.meh.es/OVCServWeb/OVCWcfLibres/OVCFotoFachada.svc/RecuperarFotoFachadaGet?ReferenciaCatastral=9294409XG8799C</a> | 3450 | 1990 |
| 9090301XG8799A | <a href="https://www1.sedecatastro.gob.es/CYCBienInmueble/OVCLIstaBienes.aspx?rc1=9090301&amp;rc2=XG8799A">https://www1.sedecatastro.gob.es/CYCBienInmueble/OVCLIstaBienes.aspx?rc1=9090301&amp;rc2=XG8799A</a> | 1  | <a href="http://ovc.catastro.meh.es/OVCServWeb/OVCWcfLibres/OVCFotoFachada.svc/RecuperarFotoFachadaGet?ReferenciaCatastral=9090301XG8799A">http://ovc.catastro.meh.es/OVCServWeb/OVCWcfLibres/OVCFotoFachada.svc/RecuperarFotoFachadaGet?ReferenciaCatastral=9090301XG8799A</a> | 337  | 1990 |
| 9704507XG8890D | <a href="https://www1.sedecatastro.gob.es/CYCBienInmueble/OVCLIstaBienes.aspx?rc1=9704507&amp;rc2=XG8890D">https://www1.sedecatastro.gob.es/CYCBienInmueble/OVCLIstaBienes.aspx?rc1=9704507&amp;rc2=XG8890D</a> | 11 | <a href="http://ovc.catastro.meh.es/OVCServWeb/OVCWcfLibres/OVCFotoFachada.svc/RecuperarFotoFachadaGet?ReferenciaCatastral=9704507XG8890D">http://ovc.catastro.meh.es/OVCServWeb/OVCWcfLibres/OVCFotoFachada.svc/RecuperarFotoFachadaGet?ReferenciaCatastral=9704507XG8890D</a> | 987  | 1991 |
| 9697913XG8799F | <a href="https://www1.sedecatastro.gob.es/CYCBienInmueble/OVCLIstaBienes.aspx?rc1=9697913&amp;rc2=XG8799F">https://www1.sedecatastro.gob.es/CYCBienInmueble/OVCLIstaBienes.aspx?rc1=9697913&amp;rc2=XG8799F</a> | 3  | <a href="http://ovc.catastro.meh.es/OVCServWeb/OVCWcfLibres/OVCFotoFachada.svc/RecuperarFotoFachadaGet?ReferenciaCatastral=9697913XG8799F">http://ovc.catastro.meh.es/OVCServWeb/OVCWcfLibres/OVCFotoFachada.svc/RecuperarFotoFachadaGet?ReferenciaCatastral=9697913XG8799F</a> | 243  | 1991 |
| 9602718XG8890B | <a href="https://www1.sedecatastro.gob.es/CYCBienInmueble/OVCLIstaBienes.aspx?rc1=9602718&amp;rc2=XG8890B">https://www1.sedecatastro.gob.es/CYCBienInmueble/OVCLIstaBienes.aspx?rc1=9602718&amp;rc2=XG8890B</a> | 1  | <a href="http://ovc.catastro.meh.es/OVCServWeb/OVCWcfLibres/OVCFotoFachada.svc/RecuperarFotoFachadaGet?ReferenciaCatastral=9602718XG8890B">http://ovc.catastro.meh.es/OVCServWeb/OVCWcfLibres/OVCFotoFachada.svc/RecuperarFotoFachadaGet?ReferenciaCatastral=9602718XG8890B</a> | 102  | 1991 |
| 9594804XG8799D | <a href="https://www1.sedecatastro.gob.es/CYCBienInmueble/OVCLIstaBienes.aspx?rc1=9594804&amp;rc2=XG8799D">https://www1.sedecatastro.gob.es/CYCBienInmueble/OVCLIstaBienes.aspx?rc1=9594804&amp;rc2=XG8799D</a> | 18 | <a href="http://ovc.catastro.meh.es/OVCServWeb/OVCWcfLibres/OVCFotoFachada.svc/RecuperarFotoFachadaGet?ReferenciaCatastral=9594804XG8799D">http://ovc.catastro.meh.es/OVCServWeb/OVCWcfLibres/OVCFotoFachada.svc/RecuperarFotoFachadaGet?ReferenciaCatastral=9594804XG8799D</a> | 2077 | 1991 |

|                |   |    |   |      |      |
|----------------|---|----|---|------|------|
| 9593510XG8799D | <a href="https://www1.sedecatastro.gob.es/CYCBienInmueble/OVCLIstaBienes.aspx?rc1=9593510&amp;rc2=XG8799D">https://www1.sedecatastro.gob.es/CYCBienInmueble/OVCLIstaBienes.aspx?rc1=9593510&amp;rc2=XG8799D</a> | 2  | <a href="http://ovc.catastro.meh.es/OVCServWeb/OVCWcfLibres/OVCFotoFachada.svc/RecuperarFotoFachadaGet?ReferenciaCatastral=9593510XG8799D">http://ovc.catastro.meh.es/OVCServWeb/OVCWcfLibres/OVCFotoFachada.svc/RecuperarFotoFachadaGet?ReferenciaCatastral=9593510XG8799D</a> | 178  | 1991 |
| 9501512XG8890B | <a href="https://www1.sedecatastro.gob.es/CYCBienInmueble/OVCLIstaBienes.aspx?rc1=9501512&amp;rc2=XG8890B">https://www1.sedecatastro.gob.es/CYCBienInmueble/OVCLIstaBienes.aspx?rc1=9501512&amp;rc2=XG8890B</a> | 1  | <a href="http://ovc.catastro.meh.es/OVCServWeb/OVCWcfLibres/OVCFotoFachada.svc/RecuperarFotoFachadaGet?ReferenciaCatastral=9501512XG8890B">http://ovc.catastro.meh.es/OVCServWeb/OVCWcfLibres/OVCFotoFachada.svc/RecuperarFotoFachadaGet?ReferenciaCatastral=9501512XG8890B</a> | 130  | 1991 |
| 9495606XG8799E | <a href="https://www1.sedecatastro.gob.es/CYCBienInmueble/OVCLIstaBienes.aspx?rc1=9495606&amp;rc2=XG8799E">https://www1.sedecatastro.gob.es/CYCBienInmueble/OVCLIstaBienes.aspx?rc1=9495606&amp;rc2=XG8799E</a> | 8  | <a href="http://ovc.catastro.meh.es/OVCServWeb/OVCWcfLibres/OVCFotoFachada.svc/RecuperarFotoFachadaGet?ReferenciaCatastral=9495606XG8799E">http://ovc.catastro.meh.es/OVCServWeb/OVCWcfLibres/OVCFotoFachada.svc/RecuperarFotoFachadaGet?ReferenciaCatastral=9495606XG8799E</a> | 1027 | 1991 |
| 9495101XG8799E | <a href="https://www1.sedecatastro.gob.es/CYCBienInmueble/OVCLIstaBienes.aspx?rc1=9495101&amp;rc2=XG8799E">https://www1.sedecatastro.gob.es/CYCBienInmueble/OVCLIstaBienes.aspx?rc1=9495101&amp;rc2=XG8799E</a> | 2  | <a href="http://ovc.catastro.meh.es/OVCServWeb/OVCWcfLibres/OVCFotoFachada.svc/RecuperarFotoFachadaGet?ReferenciaCatastral=9495101XG8799E">http://ovc.catastro.meh.es/OVCServWeb/OVCWcfLibres/OVCFotoFachada.svc/RecuperarFotoFachadaGet?ReferenciaCatastral=9495101XG8799E</a> | 362  | 1991 |
| 9490806XG8799A | <a href="https://www1.sedecatastro.gob.es/CYCBienInmueble/OVCLIstaBienes.aspx?rc1=9490806&amp;rc2=XG8799A">https://www1.sedecatastro.gob.es/CYCBienInmueble/OVCLIstaBienes.aspx?rc1=9490806&amp;rc2=XG8799A</a> | 1  | <a href="http://ovc.catastro.meh.es/OVCServWeb/OVCWcfLibres/OVCFotoFachada.svc/RecuperarFotoFachadaGet?ReferenciaCatastral=9490806XG8799A">http://ovc.catastro.meh.es/OVCServWeb/OVCWcfLibres/OVCFotoFachada.svc/RecuperarFotoFachadaGet?ReferenciaCatastral=9490806XG8799A</a> | 169  | 1991 |
| 9490501XG8799A | <a href="https://www1.sedecatastro.gob.es/CYCBienInmueble/OVCLIstaBienes.aspx?rc1=9490501&amp;rc2=XG8799A">https://www1.sedecatastro.gob.es/CYCBienInmueble/OVCLIstaBienes.aspx?rc1=9490501&amp;rc2=XG8799A</a> | 3  | <a href="http://ovc.catastro.meh.es/OVCServWeb/OVCWcfLibres/OVCFotoFachada.svc/RecuperarFotoFachadaGet?ReferenciaCatastral=9490501XG8799A">http://ovc.catastro.meh.es/OVCServWeb/OVCWcfLibres/OVCFotoFachada.svc/RecuperarFotoFachadaGet?ReferenciaCatastral=9490501XG8799A</a> | 292  | 1991 |
| 9490803XG8799A | <a href="https://www1.sedecatastro.gob.es/CYCBienInmueble/OVCLIstaBienes.aspx?rc1=9490803&amp;rc2=XG8799A">https://www1.sedecatastro.gob.es/CYCBienInmueble/OVCLIstaBienes.aspx?rc1=9490803&amp;rc2=XG8799A</a> | 1  | <a href="http://ovc.catastro.meh.es/OVCServWeb/OVCWcfLibres/OVCFotoFachada.svc/RecuperarFotoFachadaGet?ReferenciaCatastral=9490803XG8799A">http://ovc.catastro.meh.es/OVCServWeb/OVCWcfLibres/OVCFotoFachada.svc/RecuperarFotoFachadaGet?ReferenciaCatastral=9490803XG8799A</a> | 598  | 1991 |
| 9394806XG8799C | <a href="https://www1.sedecatastro.gob.es/CYCBienInmueble/OVCLIstaBienes.aspx?rc1=9394806&amp;rc2=XG8799C">https://www1.sedecatastro.gob.es/CYCBienInmueble/OVCLIstaBienes.aspx?rc1=9394806&amp;rc2=XG8799C</a> | 4  | <a href="http://ovc.catastro.meh.es/OVCServWeb/OVCWcfLibres/OVCFotoFachada.svc/RecuperarFotoFachadaGet?ReferenciaCatastral=9394806XG8799C">http://ovc.catastro.meh.es/OVCServWeb/OVCWcfLibres/OVCFotoFachada.svc/RecuperarFotoFachadaGet?ReferenciaCatastral=9394806XG8799C</a> | 560  | 1991 |
| 9394308XG8799C | <a href="https://www1.sedecatastro.gob.es/CYCBienInmueble/OVCLIstaBienes.aspx?rc1=9394308&amp;rc2=XG8799C">https://www1.sedecatastro.gob.es/CYCBienInmueble/OVCLIstaBienes.aspx?rc1=9394308&amp;rc2=XG8799C</a> | 3  | <a href="http://ovc.catastro.meh.es/OVCServWeb/OVCWcfLibres/OVCFotoFachada.svc/RecuperarFotoFachadaGet?ReferenciaCatastral=9394308XG8799C">http://ovc.catastro.meh.es/OVCServWeb/OVCWcfLibres/OVCFotoFachada.svc/RecuperarFotoFachadaGet?ReferenciaCatastral=9394308XG8799C</a> | 391  | 1991 |
| 9293702XG8799C | <a href="https://www1.sedecatastro.gob.es/CYCBienInmueble/OVCLIstaBienes.aspx?rc1=9293702&amp;rc2=XG8799C">https://www1.sedecatastro.gob.es/CYCBienInmueble/OVCLIstaBienes.aspx?rc1=9293702&amp;rc2=XG8799C</a> | 1  | <a href="http://ovc.catastro.meh.es/OVCServWeb/OVCWcfLibres/OVCFotoFachada.svc/RecuperarFotoFachadaGet?ReferenciaCatastral=9293702XG8799C">http://ovc.catastro.meh.es/OVCServWeb/OVCWcfLibres/OVCFotoFachada.svc/RecuperarFotoFachadaGet?ReferenciaCatastral=9293702XG8799C</a> | 313  | 1991 |
| 9804703XG8890D | <a href="https://www1.sedecatastro.gob.es/CYCBienInmueble/OVCLIstaBienes.aspx?rc1=9804703&amp;rc2=XG8890D">https://www1.sedecatastro.gob.es/CYCBienInmueble/OVCLIstaBienes.aspx?rc1=9804703&amp;rc2=XG8890D</a> | 1  | <a href="http://ovc.catastro.meh.es/OVCServWeb/OVCWcfLibres/OVCFotoFachada.svc/RecuperarFotoFachadaGet?ReferenciaCatastral=9804703XG8890D">http://ovc.catastro.meh.es/OVCServWeb/OVCWcfLibres/OVCFotoFachada.svc/RecuperarFotoFachadaGet?ReferenciaCatastral=9804703XG8890D</a> | 418  | 1992 |
| 9799902XG8799H | <a href="https://www1.sedecatastro.gob.es/CYCBienInmueble/OVCLIstaBienes.aspx?rc1=9799902&amp;rc2=XG8799H">https://www1.sedecatastro.gob.es/CYCBienInmueble/OVCLIstaBienes.aspx?rc1=9799902&amp;rc2=XG8799H</a> | 1  | <a href="http://ovc.catastro.meh.es/OVCServWeb/OVCWcfLibres/OVCFotoFachada.svc/RecuperarFotoFachadaGet?ReferenciaCatastral=9799902XG8799H">http://ovc.catastro.meh.es/OVCServWeb/OVCWcfLibres/OVCFotoFachada.svc/RecuperarFotoFachadaGet?ReferenciaCatastral=9799902XG8799H</a> | 101  | 1992 |
| 9799903XG8799D | <a href="https://www1.sedecatastro.gob.es/CYCBienInmueble/OVCLIstaBienes.aspx?rc1=9799903&amp;rc2=XG8799D">https://www1.sedecatastro.gob.es/CYCBienInmueble/OVCLIstaBienes.aspx?rc1=9799903&amp;rc2=XG8799D</a> | 3  | <a href="http://ovc.catastro.meh.es/OVCServWeb/OVCWcfLibres/OVCFotoFachada.svc/RecuperarFotoFachadaGet?ReferenciaCatastral=9799903XG8799D">http://ovc.catastro.meh.es/OVCServWeb/OVCWcfLibres/OVCFotoFachada.svc/RecuperarFotoFachadaGet?ReferenciaCatastral=9799903XG8799D</a> | 146  | 1992 |
| 9801106XG8890B | <a href="https://www1.sedecatastro.gob.es/CYCBienInmueble/OVCLIstaBienes.aspx?rc1=9801106&amp;rc2=XG8890B">https://www1.sedecatastro.gob.es/CYCBienInmueble/OVCLIstaBienes.aspx?rc1=9801106&amp;rc2=XG8890B</a> | 2  | <a href="http://ovc.catastro.meh.es/OVCServWeb/OVCWcfLibres/OVCFotoFachada.svc/RecuperarFotoFachadaGet?ReferenciaCatastral=9801106XG8890B">http://ovc.catastro.meh.es/OVCServWeb/OVCWcfLibres/OVCFotoFachada.svc/RecuperarFotoFachadaGet?ReferenciaCatastral=9801106XG8890B</a> | 138  | 1992 |
| 9699414XG8799H | <a href="https://www1.sedecatastro.gob.es/CYCBienInmueble/OVCLIstaBienes.aspx?rc1=9699414&amp;rc2=XG8799H">https://www1.sedecatastro.gob.es/CYCBienInmueble/OVCLIstaBienes.aspx?rc1=9699414&amp;rc2=XG8799H</a> | 1  | <a href="http://ovc.catastro.meh.es/OVCServWeb/OVCWcfLibres/OVCFotoFachada.svc/RecuperarFotoFachadaGet?ReferenciaCatastral=9699414XG8799H">http://ovc.catastro.meh.es/OVCServWeb/OVCWcfLibres/OVCFotoFachada.svc/RecuperarFotoFachadaGet?ReferenciaCatastral=9699414XG8799H</a> | 238  | 1992 |
| 9698906XG8799H | <a href="https://www1.sedecatastro.gob.es/CYCBienInmueble/OVCLIstaBienes.aspx?rc1=9698906&amp;rc2=XG8799H">https://www1.sedecatastro.gob.es/CYCBienInmueble/OVCLIstaBienes.aspx?rc1=9698906&amp;rc2=XG8799H</a> | 1  | <a href="http://ovc.catastro.meh.es/OVCServWeb/OVCWcfLibres/OVCFotoFachada.svc/RecuperarFotoFachadaGet?ReferenciaCatastral=9698906XG8799H">http://ovc.catastro.meh.es/OVCServWeb/OVCWcfLibres/OVCFotoFachada.svc/RecuperarFotoFachadaGet?ReferenciaCatastral=9698906XG8799H</a> | 195  | 1992 |
| 9697601XG8799F | <a href="https://www1.sedecatastro.gob.es/CYCBienInmueble/OVCLIstaBienes.aspx?rc1=9697601&amp;rc2=XG8799F">https://www1.sedecatastro.gob.es/CYCBienInmueble/OVCLIstaBienes.aspx?rc1=9697601&amp;rc2=XG8799F</a> | 5  | <a href="http://ovc.catastro.meh.es/OVCServWeb/OVCWcfLibres/OVCFotoFachada.svc/RecuperarFotoFachadaGet?ReferenciaCatastral=9697601XG8799F">http://ovc.catastro.meh.es/OVCServWeb/OVCWcfLibres/OVCFotoFachada.svc/RecuperarFotoFachadaGet?ReferenciaCatastral=9697601XG8799F</a> | 402  | 1992 |
| 9598301XG8799H | <a href="https://www1.sedecatastro.gob.es/CYCBienInmueble/OVCLIstaBienes.aspx?rc1=9598301&amp;rc2=XG8799H">https://www1.sedecatastro.gob.es/CYCBienInmueble/OVCLIstaBienes.aspx?rc1=9598301&amp;rc2=XG8799H</a> | 13 | <a href="http://ovc.catastro.meh.es/OVCServWeb/OVCWcfLibres/OVCFotoFachada.svc/RecuperarFotoFachadaGet?ReferenciaCatastral=9598301XG8799H">http://ovc.catastro.meh.es/OVCServWeb/OVCWcfLibres/OVCFotoFachada.svc/RecuperarFotoFachadaGet?ReferenciaCatastral=9598301XG8799H</a> | 1352 | 1992 |
| 9595204XG8799F | <a href="https://www1.sedecatastro.gob.es/CYCBienInmueble/OVCLIstaBienes.aspx?rc1=9595204&amp;rc2=XG8799F">https://www1.sedecatastro.gob.es/CYCBienInmueble/OVCLIstaBienes.aspx?rc1=9595204&amp;rc2=XG8799F</a> | 2  | <a href="http://ovc.catastro.meh.es/OVCServWeb/OVCWcfLibres/OVCFotoFachada.svc/RecuperarFotoFachadaGet?ReferenciaCatastral=9595204XG8799F">http://ovc.catastro.meh.es/OVCServWeb/OVCWcfLibres/OVCFotoFachada.svc/RecuperarFotoFachadaGet?ReferenciaCatastral=9595204XG8799F</a> | 293  | 1992 |
| 9500701XG8890B | <a href="https://www1.sedecatastro.gob.es/CYCBienInmueble/OVCLIstaBienes.aspx?rc1=9500701&amp;rc2=XG8890B">https://www1.sedecatastro.gob.es/CYCBienInmueble/OVCLIstaBienes.aspx?rc1=9500701&amp;rc2=XG8890B</a> | 5  | <a href="http://ovc.catastro.meh.es/OVCServWeb/OVCWcfLibres/OVCFotoFachada.svc/RecuperarFotoFachadaGet?ReferenciaCatastral=9500701XG8890B">http://ovc.catastro.meh.es/OVCServWeb/OVCWcfLibres/OVCFotoFachada.svc/RecuperarFotoFachadaGet?ReferenciaCatastral=9500701XG8890B</a> | 729  | 1992 |
| 9493701XG8799C | <a href="https://www1.sedecatastro.gob.es/CYCBienInmueble/OVCLIstaBienes.aspx?rc1=9493701&amp;rc2=XG8799C">https://www1.sedecatastro.gob.es/CYCBienInmueble/OVCLIstaBienes.aspx?rc1=9493701&amp;rc2=XG8799C</a> | 50 | <a href="http://ovc.catastro.meh.es/OVCServWeb/OVCWcfLibres/OVCFotoFachada.svc/RecuperarFotoFachadaGet?ReferenciaCatastral=9493701XG8799C">http://ovc.catastro.meh.es/OVCServWeb/OVCWcfLibres/OVCFotoFachada.svc/RecuperarFotoFachadaGet?ReferenciaCatastral=9493701XG8799C</a> | 8459 | 1992 |
| 9396701XG8799E | <a href="https://www1.sedecatastro.gob.es/CYCBienInmueble/OVCLIstaBienes.aspx?rc1=9396701&amp;rc2=XG8799E">https://www1.sedecatastro.gob.es/CYCBienInmueble/OVCLIstaBienes.aspx?rc1=9396701&amp;rc2=XG8799E</a> | 15 | <a href="http://ovc.catastro.meh.es/OVCServWeb/OVCWcfLibres/OVCFotoFachada.svc/RecuperarFotoFachadaGet?ReferenciaCatastral=9396701XG8799E">http://ovc.catastro.meh.es/OVCServWeb/OVCWcfLibres/OVCFotoFachada.svc/RecuperarFotoFachadaGet?ReferenciaCatastral=9396701XG8799E</a> | 1891 | 1992 |
| 9392202XG8799A | <a href="https://www1.sedecatastro.gob.es/CYCBienInmueble/OVCLIstaBienes.aspx?rc1=9392202&amp;rc2=XG8799A">https://www1.sedecatastro.gob.es/CYCBienInmueble/OVCLIstaBienes.aspx?rc1=9392202&amp;rc2=XG8799A</a> | 4  | <a href="http://ovc.catastro.meh.es/OVCServWeb/OVCWcfLibres/OVCFotoFachada.svc/RecuperarFotoFachadaGet?ReferenciaCatastral=9392202XG8799A">http://ovc.catastro.meh.es/OVCServWeb/OVCWcfLibres/OVCFotoFachada.svc/RecuperarFotoFachadaGet?ReferenciaCatastral=9392202XG8799A</a> | 460  | 1992 |
| 9391504XG8799A | <a href="https://www1.sedecatastro.gob.es/CYCBienInmueble/OVCLIstaBienes.aspx?rc1=9391504&amp;rc2=XG8799A">https://www1.sedecatastro.gob.es/CYCBienInmueble/OVCLIstaBienes.aspx?rc1=9391504&amp;rc2=XG8799A</a> | 6  | <a href="http://ovc.catastro.meh.es/OVCServWeb/OVCWcfLibres/OVCFotoFachada.svc/RecuperarFotoFachadaGet?ReferenciaCatastral=9391504XG8799A">http://ovc.catastro.meh.es/OVCServWeb/OVCWcfLibres/OVCFotoFachada.svc/RecuperarFotoFachadaGet?ReferenciaCatastral=9391504XG8799A</a> | 506  | 1992 |



|                |   |   |   |      |      |
|----------------|---|---|---|------|------|
| 9294407XG8799C | <a href="https://www1.sedecatastro.gob.es/CYCBienInmueble/OVCLIstaBienes.aspx?rc1=9294407&amp;rc2=XG8799C">https://www1.sedecatastro.gob.es/CYCBienInmueble/OVCLIstaBienes.aspx?rc1=9294407&amp;rc2=XG8799C</a> | 3 | <a href="http://ovc.catastro.meh.es/OVCServWeb/OVCWcfLibres/OVCFotoFachada.svc/RecuperarFotoFachadaGet?ReferenciaCatastral=9294407XG8799C">http://ovc.catastro.meh.es/OVCServWeb/OVCWcfLibres/OVCFotoFachada.svc/RecuperarFotoFachadaGet?ReferenciaCatastral=9294407XG8799C</a> | 477  | 1992 |
| 9290503XG8799A | <a href="https://www1.sedecatastro.gob.es/CYCBienInmueble/OVCLIstaBienes.aspx?rc1=9290503&amp;rc2=XG8799A">https://www1.sedecatastro.gob.es/CYCBienInmueble/OVCLIstaBienes.aspx?rc1=9290503&amp;rc2=XG8799A</a> | 1 | <a href="http://ovc.catastro.meh.es/OVCServWeb/OVCWcfLibres/OVCFotoFachada.svc/RecuperarFotoFachadaGet?ReferenciaCatastral=9290503XG8799A">http://ovc.catastro.meh.es/OVCServWeb/OVCWcfLibres/OVCFotoFachada.svc/RecuperarFotoFachadaGet?ReferenciaCatastral=9290503XG8799A</a> | 266  | 1992 |
| 9191801XG8799A | <a href="https://www1.sedecatastro.gob.es/CYCBienInmueble/OVCLIstaBienes.aspx?rc1=9191801&amp;rc2=XG8799A">https://www1.sedecatastro.gob.es/CYCBienInmueble/OVCLIstaBienes.aspx?rc1=9191801&amp;rc2=XG8799A</a> | 6 | <a href="http://ovc.catastro.meh.es/OVCServWeb/OVCWcfLibres/OVCFotoFachada.svc/RecuperarFotoFachadaGet?ReferenciaCatastral=9191801XG8799A">http://ovc.catastro.meh.es/OVCServWeb/OVCWcfLibres/OVCFotoFachada.svc/RecuperarFotoFachadaGet?ReferenciaCatastral=9191801XG8799A</a> | 1027 | 1992 |
| 9191806XG8799A | <a href="https://www1.sedecatastro.gob.es/CYCBienInmueble/OVCLIstaBienes.aspx?rc1=9191806&amp;rc2=XG8799A">https://www1.sedecatastro.gob.es/CYCBienInmueble/OVCLIstaBienes.aspx?rc1=9191806&amp;rc2=XG8799A</a> | 2 | <a href="http://ovc.catastro.meh.es/OVCServWeb/OVCWcfLibres/OVCFotoFachada.svc/RecuperarFotoFachadaGet?ReferenciaCatastral=9191806XG8799A">http://ovc.catastro.meh.es/OVCServWeb/OVCWcfLibres/OVCFotoFachada.svc/RecuperarFotoFachadaGet?ReferenciaCatastral=9191806XG8799A</a> | 465  | 1992 |
| 9802704XG8890B | <a href="https://www1.sedecatastro.gob.es/CYCBienInmueble/OVCLIstaBienes.aspx?rc1=9802704&amp;rc2=XG8890B">https://www1.sedecatastro.gob.es/CYCBienInmueble/OVCLIstaBienes.aspx?rc1=9802704&amp;rc2=XG8890B</a> | 4 | <a href="http://ovc.catastro.meh.es/OVCServWeb/OVCWcfLibres/OVCFotoFachada.svc/RecuperarFotoFachadaGet?ReferenciaCatastral=9802704XG8890B">http://ovc.catastro.meh.es/OVCServWeb/OVCWcfLibres/OVCFotoFachada.svc/RecuperarFotoFachadaGet?ReferenciaCatastral=9802704XG8890B</a> | 422  | 1993 |
| 9801303XG8890B | <a href="https://www1.sedecatastro.gob.es/CYCBienInmueble/OVCLIstaBienes.aspx?rc1=9801303&amp;rc2=XG8890B">https://www1.sedecatastro.gob.es/CYCBienInmueble/OVCLIstaBienes.aspx?rc1=9801303&amp;rc2=XG8890B</a> | 3 | <a href="http://ovc.catastro.meh.es/OVCServWeb/OVCWcfLibres/OVCFotoFachada.svc/RecuperarFotoFachadaGet?ReferenciaCatastral=9801303XG8890B">http://ovc.catastro.meh.es/OVCServWeb/OVCWcfLibres/OVCFotoFachada.svc/RecuperarFotoFachadaGet?ReferenciaCatastral=9801303XG8890B</a> | 336  | 1993 |
| 9704515XG8890D | <a href="https://www1.sedecatastro.gob.es/CYCBienInmueble/OVCLIstaBienes.aspx?rc1=9704515&amp;rc2=XG8890D">https://www1.sedecatastro.gob.es/CYCBienInmueble/OVCLIstaBienes.aspx?rc1=9704515&amp;rc2=XG8890D</a> | 1 | <a href="http://ovc.catastro.meh.es/OVCServWeb/OVCWcfLibres/OVCFotoFachada.svc/RecuperarFotoFachadaGet?ReferenciaCatastral=9704515XG8890D">http://ovc.catastro.meh.es/OVCServWeb/OVCWcfLibres/OVCFotoFachada.svc/RecuperarFotoFachadaGet?ReferenciaCatastral=9704515XG8890D</a> | 85   | 1993 |
| 9700403XG8890B | <a href="https://www1.sedecatastro.gob.es/CYCBienInmueble/OVCLIstaBienes.aspx?rc1=9700403&amp;rc2=XG8890B">https://www1.sedecatastro.gob.es/CYCBienInmueble/OVCLIstaBienes.aspx?rc1=9700403&amp;rc2=XG8890B</a> | 5 | <a href="http://ovc.catastro.meh.es/OVCServWeb/OVCWcfLibres/OVCFotoFachada.svc/RecuperarFotoFachadaGet?ReferenciaCatastral=9700403XG8890B">http://ovc.catastro.meh.es/OVCServWeb/OVCWcfLibres/OVCFotoFachada.svc/RecuperarFotoFachadaGet?ReferenciaCatastral=9700403XG8890B</a> | 618  | 1993 |
| 9698918XG8799H | <a href="https://www1.sedecatastro.gob.es/CYCBienInmueble/OVCLIstaBienes.aspx?rc1=9698918&amp;rc2=XG8799H">https://www1.sedecatastro.gob.es/CYCBienInmueble/OVCLIstaBienes.aspx?rc1=9698918&amp;rc2=XG8799H</a> | 1 | <a href="http://ovc.catastro.meh.es/OVCServWeb/OVCWcfLibres/OVCFotoFachada.svc/RecuperarFotoFachadaGet?ReferenciaCatastral=9698918XG8799H">http://ovc.catastro.meh.es/OVCServWeb/OVCWcfLibres/OVCFotoFachada.svc/RecuperarFotoFachadaGet?ReferenciaCatastral=9698918XG8799H</a> | 235  | 1993 |
| 9692203XG8799B | <a href="https://www1.sedecatastro.gob.es/CYCBienInmueble/OVCLIstaBienes.aspx?rc1=9692203&amp;rc2=XG8799B">https://www1.sedecatastro.gob.es/CYCBienInmueble/OVCLIstaBienes.aspx?rc1=9692203&amp;rc2=XG8799B</a> | 2 | <a href="http://ovc.catastro.meh.es/OVCServWeb/OVCWcfLibres/OVCFotoFachada.svc/RecuperarFotoFachadaGet?ReferenciaCatastral=9692203XG8799B">http://ovc.catastro.meh.es/OVCServWeb/OVCWcfLibres/OVCFotoFachada.svc/RecuperarFotoFachadaGet?ReferenciaCatastral=9692203XG8799B</a> | 335  | 1993 |
| 9595301XG8799F | <a href="https://www1.sedecatastro.gob.es/CYCBienInmueble/OVCLIstaBienes.aspx?rc1=9595301&amp;rc2=XG8799F">https://www1.sedecatastro.gob.es/CYCBienInmueble/OVCLIstaBienes.aspx?rc1=9595301&amp;rc2=XG8799F</a> | 3 | <a href="http://ovc.catastro.meh.es/OVCServWeb/OVCWcfLibres/OVCFotoFachada.svc/RecuperarFotoFachadaGet?ReferenciaCatastral=9595301XG8799F">http://ovc.catastro.meh.es/OVCServWeb/OVCWcfLibres/OVCFotoFachada.svc/RecuperarFotoFachadaGet?ReferenciaCatastral=9595301XG8799F</a> | 543  | 1993 |
| 9591910XG8799B | <a href="https://www1.sedecatastro.gob.es/CYCBienInmueble/OVCLIstaBienes.aspx?rc1=9591910&amp;rc2=XG8799B">https://www1.sedecatastro.gob.es/CYCBienInmueble/OVCLIstaBienes.aspx?rc1=9591910&amp;rc2=XG8799B</a> | 4 | <a href="http://ovc.catastro.meh.es/OVCServWeb/OVCWcfLibres/OVCFotoFachada.svc/RecuperarFotoFachadaGet?ReferenciaCatastral=9591910XG8799B">http://ovc.catastro.meh.es/OVCServWeb/OVCWcfLibres/OVCFotoFachada.svc/RecuperarFotoFachadaGet?ReferenciaCatastral=9591910XG8799B</a> | 936  | 1993 |
| 9395907XG8799E | <a href="https://www1.sedecatastro.gob.es/CYCBienInmueble/OVCLIstaBienes.aspx?rc1=9395907&amp;rc2=XG8799E">https://www1.sedecatastro.gob.es/CYCBienInmueble/OVCLIstaBienes.aspx?rc1=9395907&amp;rc2=XG8799E</a> | 1 | <a href="http://ovc.catastro.meh.es/OVCServWeb/OVCWcfLibres/OVCFotoFachada.svc/RecuperarFotoFachadaGet?ReferenciaCatastral=9395907XG8799E">http://ovc.catastro.meh.es/OVCServWeb/OVCWcfLibres/OVCFotoFachada.svc/RecuperarFotoFachadaGet?ReferenciaCatastral=9395907XG8799E</a> | 448  | 1993 |
| 9393318XG8799C | <a href="https://www1.sedecatastro.gob.es/CYCBienInmueble/OVCLIstaBienes.aspx?rc1=9393318&amp;rc2=XG8799C">https://www1.sedecatastro.gob.es/CYCBienInmueble/OVCLIstaBienes.aspx?rc1=9393318&amp;rc2=XG8799C</a> | 3 | <a href="http://ovc.catastro.meh.es/OVCServWeb/OVCWcfLibres/OVCFotoFachada.svc/RecuperarFotoFachadaGet?ReferenciaCatastral=9393318XG8799C">http://ovc.catastro.meh.es/OVCServWeb/OVCWcfLibres/OVCFotoFachada.svc/RecuperarFotoFachadaGet?ReferenciaCatastral=9393318XG8799C</a> | 413  | 1993 |
| 9295402XG8799E | <a href="https://www1.sedecatastro.gob.es/CYCBienInmueble/OVCLIstaBienes.aspx?rc1=9295402&amp;rc2=XG8799E">https://www1.sedecatastro.gob.es/CYCBienInmueble/OVCLIstaBienes.aspx?rc1=9295402&amp;rc2=XG8799E</a> | 1 | <a href="http://ovc.catastro.meh.es/OVCServWeb/OVCWcfLibres/OVCFotoFachada.svc/RecuperarFotoFachadaGet?ReferenciaCatastral=9295402XG8799E">http://ovc.catastro.meh.es/OVCServWeb/OVCWcfLibres/OVCFotoFachada.svc/RecuperarFotoFachadaGet?ReferenciaCatastral=9295402XG8799E</a> | 393  | 1993 |
| 9801110XG8890B | <a href="https://www1.sedecatastro.gob.es/CYCBienInmueble/OVCLIstaBienes.aspx?rc1=9801110&amp;rc2=XG8890B">https://www1.sedecatastro.gob.es/CYCBienInmueble/OVCLIstaBienes.aspx?rc1=9801110&amp;rc2=XG8890B</a> | 3 | <a href="http://ovc.catastro.meh.es/OVCServWeb/OVCWcfLibres/OVCFotoFachada.svc/RecuperarFotoFachadaGet?ReferenciaCatastral=9801110XG8890B">http://ovc.catastro.meh.es/OVCServWeb/OVCWcfLibres/OVCFotoFachada.svc/RecuperarFotoFachadaGet?ReferenciaCatastral=9801110XG8890B</a> | 240  | 1994 |
| 9703503XG8890D | <a href="https://www1.sedecatastro.gob.es/CYCBienInmueble/OVCLIstaBienes.aspx?rc1=9703503&amp;rc2=XG8890D">https://www1.sedecatastro.gob.es/CYCBienInmueble/OVCLIstaBienes.aspx?rc1=9703503&amp;rc2=XG8890D</a> | 2 | <a href="http://ovc.catastro.meh.es/OVCServWeb/OVCWcfLibres/OVCFotoFachada.svc/RecuperarFotoFachadaGet?ReferenciaCatastral=9703503XG8890D">http://ovc.catastro.meh.es/OVCServWeb/OVCWcfLibres/OVCFotoFachada.svc/RecuperarFotoFachadaGet?ReferenciaCatastral=9703503XG8890D</a> | 521  | 1994 |
| 9702712XG8890B | <a href="https://www1.sedecatastro.gob.es/CYCBienInmueble/OVCLIstaBienes.aspx?rc1=9702712&amp;rc2=XG8890B">https://www1.sedecatastro.gob.es/CYCBienInmueble/OVCLIstaBienes.aspx?rc1=9702712&amp;rc2=XG8890B</a> | 1 | <a href="http://ovc.catastro.meh.es/OVCServWeb/OVCWcfLibres/OVCFotoFachada.svc/RecuperarFotoFachadaGet?ReferenciaCatastral=9702712XG8890B">http://ovc.catastro.meh.es/OVCServWeb/OVCWcfLibres/OVCFotoFachada.svc/RecuperarFotoFachadaGet?ReferenciaCatastral=9702712XG8890B</a> | 140  | 1994 |
| 9694105XG8799D | <a href="https://www1.sedecatastro.gob.es/CYCBienInmueble/OVCLIstaBienes.aspx?rc1=9694105&amp;rc2=XG8799D">https://www1.sedecatastro.gob.es/CYCBienInmueble/OVCLIstaBienes.aspx?rc1=9694105&amp;rc2=XG8799D</a> | 2 | <a href="http://ovc.catastro.meh.es/OVCServWeb/OVCWcfLibres/OVCFotoFachada.svc/RecuperarFotoFachadaGet?ReferenciaCatastral=9694105XG8799D">http://ovc.catastro.meh.es/OVCServWeb/OVCWcfLibres/OVCFotoFachada.svc/RecuperarFotoFachadaGet?ReferenciaCatastral=9694105XG8799D</a> | 211  | 1994 |
| 9602719XG8890B | <a href="https://www1.sedecatastro.gob.es/CYCBienInmueble/OVCLIstaBienes.aspx?rc1=9602719&amp;rc2=XG8890B">https://www1.sedecatastro.gob.es/CYCBienInmueble/OVCLIstaBienes.aspx?rc1=9602719&amp;rc2=XG8890B</a> | 3 | <a href="http://ovc.catastro.meh.es/OVCServWeb/OVCWcfLibres/OVCFotoFachada.svc/RecuperarFotoFachadaGet?ReferenciaCatastral=9602719XG8890B">http://ovc.catastro.meh.es/OVCServWeb/OVCWcfLibres/OVCFotoFachada.svc/RecuperarFotoFachadaGet?ReferenciaCatastral=9602719XG8890B</a> | 227  | 1994 |
| 9501531XG8890B | <a href="https://www1.sedecatastro.gob.es/CYCBienInmueble/OVCLIstaBienes.aspx?rc1=9501531&amp;rc2=XG8890B">https://www1.sedecatastro.gob.es/CYCBienInmueble/OVCLIstaBienes.aspx?rc1=9501531&amp;rc2=XG8890B</a> | 1 | <a href="http://ovc.catastro.meh.es/OVCServWeb/OVCWcfLibres/OVCFotoFachada.svc/RecuperarFotoFachadaGet?ReferenciaCatastral=9501531XG8890B">http://ovc.catastro.meh.es/OVCServWeb/OVCWcfLibres/OVCFotoFachada.svc/RecuperarFotoFachadaGet?ReferenciaCatastral=9501531XG8890B</a> | 104  | 1994 |
| 9591905XG8799B | <a href="https://www1.sedecatastro.gob.es/CYCBienInmueble/OVCLIstaBienes.aspx?rc1=9591905&amp;rc2=XG8799B">https://www1.sedecatastro.gob.es/CYCBienInmueble/OVCLIstaBienes.aspx?rc1=9591905&amp;rc2=XG8799B</a> | 1 | <a href="http://ovc.catastro.meh.es/OVCServWeb/OVCWcfLibres/OVCFotoFachada.svc/RecuperarFotoFachadaGet?ReferenciaCatastral=9591905XG8799B">http://ovc.catastro.meh.es/OVCServWeb/OVCWcfLibres/OVCFotoFachada.svc/RecuperarFotoFachadaGet?ReferenciaCatastral=9591905XG8799B</a> | 90   | 1994 |
| 9490907XG8799A | <a href="https://www1.sedecatastro.gob.es/CYCBienInmueble/OVCLIstaBienes.aspx?rc1=9490907&amp;rc2=XG8799A">https://www1.sedecatastro.gob.es/CYCBienInmueble/OVCLIstaBienes.aspx?rc1=9490907&amp;rc2=XG8799A</a> | 1 | <a href="http://ovc.catastro.meh.es/OVCServWeb/OVCWcfLibres/OVCFotoFachada.svc/RecuperarFotoFachadaGet?ReferenciaCatastral=9490907XG8799A">http://ovc.catastro.meh.es/OVCServWeb/OVCWcfLibres/OVCFotoFachada.svc/RecuperarFotoFachadaGet?ReferenciaCatastral=9490907XG8799A</a> | 970  | 1994 |
| 9394612XG8799C | <a href="https://www1.sedecatastro.gob.es/CYCBienInmueble/OVCLIstaBienes.aspx?rc1=9394612&amp;rc2=XG8799C">https://www1.sedecatastro.gob.es/CYCBienInmueble/OVCLIstaBienes.aspx?rc1=9394612&amp;rc2=XG8799C</a> | 1 | <a href="http://ovc.catastro.meh.es/OVCServWeb/OVCWcfLibres/OVCFotoFachada.svc/RecuperarFotoFachadaGet?ReferenciaCatastral=9394612XG8799C">http://ovc.catastro.meh.es/OVCServWeb/OVCWcfLibres/OVCFotoFachada.svc/RecuperarFotoFachadaGet?ReferenciaCatastral=9394612XG8799C</a> | 287  | 1994 |

|                |   |    |   |      |      |
|----------------|---|----|---|------|------|
| 9395906XG8799E | <a href="https://www1.sedecatastro.gob.es/CYCBienInmueble/OVCLIstaBienes.aspx?rc1=9395906&amp;rc2=XG8799E">https://www1.sedecatastro.gob.es/CYCBienInmueble/OVCLIstaBienes.aspx?rc1=9395906&amp;rc2=XG8799E</a> | 1  | <a href="http://ovc.catastro.meh.es/OVCServWeb/OVCWcfLibres/OVCFotoFachada.svc/RecuperarFotoFachadaGet?ReferenciaCatastral=9395906XG8799E">http://ovc.catastro.meh.es/OVCServWeb/OVCWcfLibres/OVCFotoFachada.svc/RecuperarFotoFachadaGet?ReferenciaCatastral=9395906XG8799E</a> | 110  | 1994 |
| 9393804XG8799C | <a href="https://www1.sedecatastro.gob.es/CYCBienInmueble/OVCLIstaBienes.aspx?rc1=9393804&amp;rc2=XG8799C">https://www1.sedecatastro.gob.es/CYCBienInmueble/OVCLIstaBienes.aspx?rc1=9393804&amp;rc2=XG8799C</a> | 8  | <a href="http://ovc.catastro.meh.es/OVCServWeb/OVCWcfLibres/OVCFotoFachada.svc/RecuperarFotoFachadaGet?ReferenciaCatastral=9393804XG8799C">http://ovc.catastro.meh.es/OVCServWeb/OVCWcfLibres/OVCFotoFachada.svc/RecuperarFotoFachadaGet?ReferenciaCatastral=9393804XG8799C</a> | 446  | 1994 |
| 9388204XG8798G | <a href="https://www1.sedecatastro.gob.es/CYCBienInmueble/OVCLIstaBienes.aspx?rc1=9388204&amp;rc2=XG8798G">https://www1.sedecatastro.gob.es/CYCBienInmueble/OVCLIstaBienes.aspx?rc1=9388204&amp;rc2=XG8798G</a> | 6  | <a href="http://ovc.catastro.meh.es/OVCServWeb/OVCWcfLibres/OVCFotoFachada.svc/RecuperarFotoFachadaGet?ReferenciaCatastral=9388204XG8798G">http://ovc.catastro.meh.es/OVCServWeb/OVCWcfLibres/OVCFotoFachada.svc/RecuperarFotoFachadaGet?ReferenciaCatastral=9388204XG8798G</a> | 711  | 1994 |
| 9804715XG8890D | <a href="https://www1.sedecatastro.gob.es/CYCBienInmueble/OVCLIstaBienes.aspx?rc1=9804715&amp;rc2=XG8890D">https://www1.sedecatastro.gob.es/CYCBienInmueble/OVCLIstaBienes.aspx?rc1=9804715&amp;rc2=XG8890D</a> | 14 | <a href="http://ovc.catastro.meh.es/OVCServWeb/OVCWcfLibres/OVCFotoFachada.svc/RecuperarFotoFachadaGet?ReferenciaCatastral=9804715XG8890D">http://ovc.catastro.meh.es/OVCServWeb/OVCWcfLibres/OVCFotoFachada.svc/RecuperarFotoFachadaGet?ReferenciaCatastral=9804715XG8890D</a> | 1463 | 1995 |
| 9803806XG8890D | <a href="https://www1.sedecatastro.gob.es/CYCBienInmueble/OVCLIstaBienes.aspx?rc1=9803806&amp;rc2=XG8890D">https://www1.sedecatastro.gob.es/CYCBienInmueble/OVCLIstaBienes.aspx?rc1=9803806&amp;rc2=XG8890D</a> | 5  | <a href="http://ovc.catastro.meh.es/OVCServWeb/OVCWcfLibres/OVCFotoFachada.svc/RecuperarFotoFachadaGet?ReferenciaCatastral=9803806XG8890D">http://ovc.catastro.meh.es/OVCServWeb/OVCWcfLibres/OVCFotoFachada.svc/RecuperarFotoFachadaGet?ReferenciaCatastral=9803806XG8890D</a> | 927  | 1995 |
| 9803405XG8890D | <a href="https://www1.sedecatastro.gob.es/CYCBienInmueble/OVCLIstaBienes.aspx?rc1=9803405&amp;rc2=XG8890D">https://www1.sedecatastro.gob.es/CYCBienInmueble/OVCLIstaBienes.aspx?rc1=9803405&amp;rc2=XG8890D</a> | 1  | <a href="http://ovc.catastro.meh.es/OVCServWeb/OVCWcfLibres/OVCFotoFachada.svc/RecuperarFotoFachadaGet?ReferenciaCatastral=9803405XG8890D">http://ovc.catastro.meh.es/OVCServWeb/OVCWcfLibres/OVCFotoFachada.svc/RecuperarFotoFachadaGet?ReferenciaCatastral=9803405XG8890D</a> | 151  | 1995 |
| 9799904XG8799H | <a href="https://www1.sedecatastro.gob.es/CYCBienInmueble/OVCLIstaBienes.aspx?rc1=9799904&amp;rc2=XG8799H">https://www1.sedecatastro.gob.es/CYCBienInmueble/OVCLIstaBienes.aspx?rc1=9799904&amp;rc2=XG8799H</a> | 1  | <a href="http://ovc.catastro.meh.es/OVCServWeb/OVCWcfLibres/OVCFotoFachada.svc/RecuperarFotoFachadaGet?ReferenciaCatastral=9799904XG8799H">http://ovc.catastro.meh.es/OVCServWeb/OVCWcfLibres/OVCFotoFachada.svc/RecuperarFotoFachadaGet?ReferenciaCatastral=9799904XG8799H</a> | 425  | 1995 |
| 9703502XG8890D | <a href="https://www1.sedecatastro.gob.es/CYCBienInmueble/OVCLIstaBienes.aspx?rc1=9703502&amp;rc2=XG8890D">https://www1.sedecatastro.gob.es/CYCBienInmueble/OVCLIstaBienes.aspx?rc1=9703502&amp;rc2=XG8890D</a> | 2  | <a href="http://ovc.catastro.meh.es/OVCServWeb/OVCWcfLibres/OVCFotoFachada.svc/RecuperarFotoFachadaGet?ReferenciaCatastral=9703502XG8890D">http://ovc.catastro.meh.es/OVCServWeb/OVCWcfLibres/OVCFotoFachada.svc/RecuperarFotoFachadaGet?ReferenciaCatastral=9703502XG8890D</a> | 192  | 1995 |
| 9698701XG8799H | <a href="https://www1.sedecatastro.gob.es/CYCBienInmueble/OVCLIstaBienes.aspx?rc1=9698701&amp;rc2=XG8799H">https://www1.sedecatastro.gob.es/CYCBienInmueble/OVCLIstaBienes.aspx?rc1=9698701&amp;rc2=XG8799H</a> | 8  | <a href="http://ovc.catastro.meh.es/OVCServWeb/OVCWcfLibres/OVCFotoFachada.svc/RecuperarFotoFachadaGet?ReferenciaCatastral=9698701XG8799H">http://ovc.catastro.meh.es/OVCServWeb/OVCWcfLibres/OVCFotoFachada.svc/RecuperarFotoFachadaGet?ReferenciaCatastral=9698701XG8799H</a> | 830  | 1995 |
| 9697911XG8799F | <a href="https://www1.sedecatastro.gob.es/CYCBienInmueble/OVCLIstaBienes.aspx?rc1=9697911&amp;rc2=XG8799F">https://www1.sedecatastro.gob.es/CYCBienInmueble/OVCLIstaBienes.aspx?rc1=9697911&amp;rc2=XG8799F</a> | 2  | <a href="http://ovc.catastro.meh.es/OVCServWeb/OVCWcfLibres/OVCFotoFachada.svc/RecuperarFotoFachadaGet?ReferenciaCatastral=9697911XG8799F">http://ovc.catastro.meh.es/OVCServWeb/OVCWcfLibres/OVCFotoFachada.svc/RecuperarFotoFachadaGet?ReferenciaCatastral=9697911XG8799F</a> | 218  | 1995 |
| 9692110XG8799B | <a href="https://www1.sedecatastro.gob.es/CYCBienInmueble/OVCLIstaBienes.aspx?rc1=9692110&amp;rc2=XG8799B">https://www1.sedecatastro.gob.es/CYCBienInmueble/OVCLIstaBienes.aspx?rc1=9692110&amp;rc2=XG8799B</a> | 7  | <a href="http://ovc.catastro.meh.es/OVCServWeb/OVCWcfLibres/OVCFotoFachada.svc/RecuperarFotoFachadaGet?ReferenciaCatastral=9692110XG8799B">http://ovc.catastro.meh.es/OVCServWeb/OVCWcfLibres/OVCFotoFachada.svc/RecuperarFotoFachadaGet?ReferenciaCatastral=9692110XG8799B</a> | 679  | 1995 |
| 9593209XG8799D | <a href="https://www1.sedecatastro.gob.es/CYCBienInmueble/OVCLIstaBienes.aspx?rc1=9593209&amp;rc2=XG8799D">https://www1.sedecatastro.gob.es/CYCBienInmueble/OVCLIstaBienes.aspx?rc1=9593209&amp;rc2=XG8799D</a> | 1  | <a href="http://ovc.catastro.meh.es/OVCServWeb/OVCWcfLibres/OVCFotoFachada.svc/RecuperarFotoFachadaGet?ReferenciaCatastral=9593209XG8799D">http://ovc.catastro.meh.es/OVCServWeb/OVCWcfLibres/OVCFotoFachada.svc/RecuperarFotoFachadaGet?ReferenciaCatastral=9593209XG8799D</a> | 128  | 1995 |
| 9501526XG8890B | <a href="https://www1.sedecatastro.gob.es/CYCBienInmueble/OVCLIstaBienes.aspx?rc1=9501526&amp;rc2=XG8890B">https://www1.sedecatastro.gob.es/CYCBienInmueble/OVCLIstaBienes.aspx?rc1=9501526&amp;rc2=XG8890B</a> | 6  | <a href="http://ovc.catastro.meh.es/OVCServWeb/OVCWcfLibres/OVCFotoFachada.svc/RecuperarFotoFachadaGet?ReferenciaCatastral=9501526XG8890B">http://ovc.catastro.meh.es/OVCServWeb/OVCWcfLibres/OVCFotoFachada.svc/RecuperarFotoFachadaGet?ReferenciaCatastral=9501526XG8890B</a> | 410  | 1995 |
| 9493405XG8799C | <a href="https://www1.sedecatastro.gob.es/CYCBienInmueble/OVCLIstaBienes.aspx?rc1=9493405&amp;rc2=XG8799C">https://www1.sedecatastro.gob.es/CYCBienInmueble/OVCLIstaBienes.aspx?rc1=9493405&amp;rc2=XG8799C</a> | 4  | <a href="http://ovc.catastro.meh.es/OVCServWeb/OVCWcfLibres/OVCFotoFachada.svc/RecuperarFotoFachadaGet?ReferenciaCatastral=9493405XG8799C">http://ovc.catastro.meh.es/OVCServWeb/OVCWcfLibres/OVCFotoFachada.svc/RecuperarFotoFachadaGet?ReferenciaCatastral=9493405XG8799C</a> | 585  | 1995 |
| 9493407XG8799C | <a href="https://www1.sedecatastro.gob.es/CYCBienInmueble/OVCLIstaBienes.aspx?rc1=9493407&amp;rc2=XG8799C">https://www1.sedecatastro.gob.es/CYCBienInmueble/OVCLIstaBienes.aspx?rc1=9493407&amp;rc2=XG8799C</a> | 2  | <a href="http://ovc.catastro.meh.es/OVCServWeb/OVCWcfLibres/OVCFotoFachada.svc/RecuperarFotoFachadaGet?ReferenciaCatastral=9493407XG8799C">http://ovc.catastro.meh.es/OVCServWeb/OVCWcfLibres/OVCFotoFachada.svc/RecuperarFotoFachadaGet?ReferenciaCatastral=9493407XG8799C</a> | 341  | 1995 |
| 9491605XG8799A | <a href="https://www1.sedecatastro.gob.es/CYCBienInmueble/OVCLIstaBienes.aspx?rc1=9491605&amp;rc2=XG8799A">https://www1.sedecatastro.gob.es/CYCBienInmueble/OVCLIstaBienes.aspx?rc1=9491605&amp;rc2=XG8799A</a> | 6  | <a href="http://ovc.catastro.meh.es/OVCServWeb/OVCWcfLibres/OVCFotoFachada.svc/RecuperarFotoFachadaGet?ReferenciaCatastral=9491605XG8799A">http://ovc.catastro.meh.es/OVCServWeb/OVCWcfLibres/OVCFotoFachada.svc/RecuperarFotoFachadaGet?ReferenciaCatastral=9491605XG8799A</a> | 1107 | 1995 |
| 9389303XG8798G | <a href="https://www1.sedecatastro.gob.es/CYCBienInmueble/OVCLIstaBienes.aspx?rc1=9389303&amp;rc2=XG8798G">https://www1.sedecatastro.gob.es/CYCBienInmueble/OVCLIstaBienes.aspx?rc1=9389303&amp;rc2=XG8798G</a> | 1  | <a href="http://ovc.catastro.meh.es/OVCServWeb/OVCWcfLibres/OVCFotoFachada.svc/RecuperarFotoFachadaGet?ReferenciaCatastral=9389303XG8798G">http://ovc.catastro.meh.es/OVCServWeb/OVCWcfLibres/OVCFotoFachada.svc/RecuperarFotoFachadaGet?ReferenciaCatastral=9389303XG8798G</a> | 412  | 1995 |
| 9192413XG8799A | <a href="https://www1.sedecatastro.gob.es/CYCBienInmueble/OVCLIstaBienes.aspx?rc1=9192413&amp;rc2=XG8799A">https://www1.sedecatastro.gob.es/CYCBienInmueble/OVCLIstaBienes.aspx?rc1=9192413&amp;rc2=XG8799A</a> | 1  | <a href="http://ovc.catastro.meh.es/OVCServWeb/OVCWcfLibres/OVCFotoFachada.svc/RecuperarFotoFachadaGet?ReferenciaCatastral=9192413XG8799A">http://ovc.catastro.meh.es/OVCServWeb/OVCWcfLibres/OVCFotoFachada.svc/RecuperarFotoFachadaGet?ReferenciaCatastral=9192413XG8799A</a> | 73   | 1995 |
| 9192414XG8799A | <a href="https://www1.sedecatastro.gob.es/CYCBienInmueble/OVCLIstaBienes.aspx?rc1=9192414&amp;rc2=XG8799A">https://www1.sedecatastro.gob.es/CYCBienInmueble/OVCLIstaBienes.aspx?rc1=9192414&amp;rc2=XG8799A</a> | 1  | <a href="http://ovc.catastro.meh.es/OVCServWeb/OVCWcfLibres/OVCFotoFachada.svc/RecuperarFotoFachadaGet?ReferenciaCatastral=9192414XG8799A">http://ovc.catastro.meh.es/OVCServWeb/OVCWcfLibres/OVCFotoFachada.svc/RecuperarFotoFachadaGet?ReferenciaCatastral=9192414XG8799A</a> | 73   | 1995 |
| 9594209XG8799D | <a href="https://www1.sedecatastro.gob.es/CYCBienInmueble/OVCLIstaBienes.aspx?rc1=9594209&amp;rc2=XG8799D">https://www1.sedecatastro.gob.es/CYCBienInmueble/OVCLIstaBienes.aspx?rc1=9594209&amp;rc2=XG8799D</a> | 4  | <a href="http://ovc.catastro.meh.es/OVCServWeb/OVCWcfLibres/OVCFotoFachada.svc/RecuperarFotoFachadaGet?ReferenciaCatastral=9594209XG8799D">http://ovc.catastro.meh.es/OVCServWeb/OVCWcfLibres/OVCFotoFachada.svc/RecuperarFotoFachadaGet?ReferenciaCatastral=9594209XG8799D</a> | 370  | 1996 |
| 9591907XG8799B | <a href="https://www1.sedecatastro.gob.es/CYCBienInmueble/OVCLIstaBienes.aspx?rc1=9591907&amp;rc2=XG8799B">https://www1.sedecatastro.gob.es/CYCBienInmueble/OVCLIstaBienes.aspx?rc1=9591907&amp;rc2=XG8799B</a> | 4  | <a href="http://ovc.catastro.meh.es/OVCServWeb/OVCWcfLibres/OVCFotoFachada.svc/RecuperarFotoFachadaGet?ReferenciaCatastral=9591907XG8799B">http://ovc.catastro.meh.es/OVCServWeb/OVCWcfLibres/OVCFotoFachada.svc/RecuperarFotoFachadaGet?ReferenciaCatastral=9591907XG8799B</a> | 598  | 1996 |
| 9393410XG8799C | <a href="https://www1.sedecatastro.gob.es/CYCBienInmueble/OVCLIstaBienes.aspx?rc1=9393410&amp;rc2=XG8799C">https://www1.sedecatastro.gob.es/CYCBienInmueble/OVCLIstaBienes.aspx?rc1=9393410&amp;rc2=XG8799C</a> | 1  | <a href="http://ovc.catastro.meh.es/OVCServWeb/OVCWcfLibres/OVCFotoFachada.svc/RecuperarFotoFachadaGet?ReferenciaCatastral=9393410XG8799C">http://ovc.catastro.meh.es/OVCServWeb/OVCWcfLibres/OVCFotoFachada.svc/RecuperarFotoFachadaGet?ReferenciaCatastral=9393410XG8799C</a> | 598  | 1996 |
| 9394107XG8799C | <a href="https://www1.sedecatastro.gob.es/CYCBienInmueble/OVCLIstaBienes.aspx?rc1=9394107&amp;rc2=XG8799C">https://www1.sedecatastro.gob.es/CYCBienInmueble/OVCLIstaBienes.aspx?rc1=9394107&amp;rc2=XG8799C</a> | 2  | <a href="http://ovc.catastro.meh.es/OVCServWeb/OVCWcfLibres/OVCFotoFachada.svc/RecuperarFotoFachadaGet?ReferenciaCatastral=9394107XG8799C">http://ovc.catastro.meh.es/OVCServWeb/OVCWcfLibres/OVCFotoFachada.svc/RecuperarFotoFachadaGet?ReferenciaCatastral=9394107XG8799C</a> | 429  | 1996 |
| 9293712XG8799C | <a href="https://www1.sedecatastro.gob.es/CYCBienInmueble/OVCLIstaBienes.aspx?rc1=9293712&amp;rc2=XG8799C">https://www1.sedecatastro.gob.es/CYCBienInmueble/OVCLIstaBienes.aspx?rc1=9293712&amp;rc2=XG8799C</a> | 2  | <a href="http://ovc.catastro.meh.es/OVCServWeb/OVCWcfLibres/OVCFotoFachada.svc/RecuperarFotoFachadaGet?ReferenciaCatastral=9293712XG8799C">http://ovc.catastro.meh.es/OVCServWeb/OVCWcfLibres/OVCFotoFachada.svc/RecuperarFotoFachadaGet?ReferenciaCatastral=9293712XG8799C</a> | 320  | 1996 |



|                |   |    |   |      |      |
|----------------|---|----|---|------|------|
| 9804717XG8890D | <a href="https://www1.sedecatastro.gob.es/CYCBienInmueble/OVCLIstaBienes.aspx?rc1=9804717&amp;rc2=XG8890D">https://www1.sedecatastro.gob.es/CYCBienInmueble/OVCLIstaBienes.aspx?rc1=9804717&amp;rc2=XG8890D</a> | 2  | <a href="http://ovc.catastro.meh.es/OVCServWeb/OVCWcfLibres/OVCFotoFachada.svc/RecuperarFotoFachadaGet?ReferenciaCatastral=9804717XG8890D">http://ovc.catastro.meh.es/OVCServWeb/OVCWcfLibres/OVCFotoFachada.svc/RecuperarFotoFachadaGet?ReferenciaCatastral=9804717XG8890D</a> | 318  | 1997 |
| 9799515XG8799H | <a href="https://www1.sedecatastro.gob.es/CYCBienInmueble/OVCLIstaBienes.aspx?rc1=9799515&amp;rc2=XG8799H">https://www1.sedecatastro.gob.es/CYCBienInmueble/OVCLIstaBienes.aspx?rc1=9799515&amp;rc2=XG8799H</a> | 1  | <a href="http://ovc.catastro.meh.es/OVCServWeb/OVCWcfLibres/OVCFotoFachada.svc/RecuperarFotoFachadaGet?ReferenciaCatastral=9799515XG8799H">http://ovc.catastro.meh.es/OVCServWeb/OVCWcfLibres/OVCFotoFachada.svc/RecuperarFotoFachadaGet?ReferenciaCatastral=9799515XG8799H</a> | 210  | 1997 |
| 9593707XG8799D | <a href="https://www1.sedecatastro.gob.es/CYCBienInmueble/OVCLIstaBienes.aspx?rc1=9593707&amp;rc2=XG8799D">https://www1.sedecatastro.gob.es/CYCBienInmueble/OVCLIstaBienes.aspx?rc1=9593707&amp;rc2=XG8799D</a> | 1  | <a href="http://ovc.catastro.meh.es/OVCServWeb/OVCWcfLibres/OVCFotoFachada.svc/RecuperarFotoFachadaGet?ReferenciaCatastral=9593707XG8799D">http://ovc.catastro.meh.es/OVCServWeb/OVCWcfLibres/OVCFotoFachada.svc/RecuperarFotoFachadaGet?ReferenciaCatastral=9593707XG8799D</a> | 202  | 1997 |
| 9592106XG8799B | <a href="https://www1.sedecatastro.gob.es/CYCBienInmueble/OVCLIstaBienes.aspx?rc1=9592106&amp;rc2=XG8799B">https://www1.sedecatastro.gob.es/CYCBienInmueble/OVCLIstaBienes.aspx?rc1=9592106&amp;rc2=XG8799B</a> | 3  | <a href="http://ovc.catastro.meh.es/OVCServWeb/OVCWcfLibres/OVCFotoFachada.svc/RecuperarFotoFachadaGet?ReferenciaCatastral=9592106XG8799B">http://ovc.catastro.meh.es/OVCServWeb/OVCWcfLibres/OVCFotoFachada.svc/RecuperarFotoFachadaGet?ReferenciaCatastral=9592106XG8799B</a> | 274  | 1997 |
| 9592108XG8799B | <a href="https://www1.sedecatastro.gob.es/CYCBienInmueble/OVCLIstaBienes.aspx?rc1=9592108&amp;rc2=XG8799B">https://www1.sedecatastro.gob.es/CYCBienInmueble/OVCLIstaBienes.aspx?rc1=9592108&amp;rc2=XG8799B</a> | 1  | <a href="http://ovc.catastro.meh.es/OVCServWeb/OVCWcfLibres/OVCFotoFachada.svc/RecuperarFotoFachadaGet?ReferenciaCatastral=9592108XG8799B">http://ovc.catastro.meh.es/OVCServWeb/OVCWcfLibres/OVCFotoFachada.svc/RecuperarFotoFachadaGet?ReferenciaCatastral=9592108XG8799B</a> | 592  | 1997 |
| 9501503XG8890B | <a href="https://www1.sedecatastro.gob.es/CYCBienInmueble/OVCLIstaBienes.aspx?rc1=9501503&amp;rc2=XG8890B">https://www1.sedecatastro.gob.es/CYCBienInmueble/OVCLIstaBienes.aspx?rc1=9501503&amp;rc2=XG8890B</a> | 6  | <a href="http://ovc.catastro.meh.es/OVCServWeb/OVCWcfLibres/OVCFotoFachada.svc/RecuperarFotoFachadaGet?ReferenciaCatastral=9501503XG8890B">http://ovc.catastro.meh.es/OVCServWeb/OVCWcfLibres/OVCFotoFachada.svc/RecuperarFotoFachadaGet?ReferenciaCatastral=9501503XG8890B</a> | 292  | 1997 |
| 9396704XG8799E | <a href="https://www1.sedecatastro.gob.es/CYCBienInmueble/OVCLIstaBienes.aspx?rc1=9396704&amp;rc2=XG8799E">https://www1.sedecatastro.gob.es/CYCBienInmueble/OVCLIstaBienes.aspx?rc1=9396704&amp;rc2=XG8799E</a> | 4  | <a href="http://ovc.catastro.meh.es/OVCServWeb/OVCWcfLibres/OVCFotoFachada.svc/RecuperarFotoFachadaGet?ReferenciaCatastral=9396704XG8799E">http://ovc.catastro.meh.es/OVCServWeb/OVCWcfLibres/OVCFotoFachada.svc/RecuperarFotoFachadaGet?ReferenciaCatastral=9396704XG8799E</a> | 310  | 1997 |
| 9393411XG8799C | <a href="https://www1.sedecatastro.gob.es/CYCBienInmueble/OVCLIstaBienes.aspx?rc1=9393411&amp;rc2=XG8799C">https://www1.sedecatastro.gob.es/CYCBienInmueble/OVCLIstaBienes.aspx?rc1=9393411&amp;rc2=XG8799C</a> | 1  | <a href="http://ovc.catastro.meh.es/OVCServWeb/OVCWcfLibres/OVCFotoFachada.svc/RecuperarFotoFachadaGet?ReferenciaCatastral=9393411XG8799C">http://ovc.catastro.meh.es/OVCServWeb/OVCWcfLibres/OVCFotoFachada.svc/RecuperarFotoFachadaGet?ReferenciaCatastral=9393411XG8799C</a> | 429  | 1997 |
| 9388210XG8798G | <a href="https://www1.sedecatastro.gob.es/CYCBienInmueble/OVCLIstaBienes.aspx?rc1=9388210&amp;rc2=XG8798G">https://www1.sedecatastro.gob.es/CYCBienInmueble/OVCLIstaBienes.aspx?rc1=9388210&amp;rc2=XG8798G</a> | 8  | <a href="http://ovc.catastro.meh.es/OVCServWeb/OVCWcfLibres/OVCFotoFachada.svc/RecuperarFotoFachadaGet?ReferenciaCatastral=9388210XG8798G">http://ovc.catastro.meh.es/OVCServWeb/OVCWcfLibres/OVCFotoFachada.svc/RecuperarFotoFachadaGet?ReferenciaCatastral=9388210XG8798G</a> | 628  | 1997 |
| 9802702XG8890B | <a href="https://www1.sedecatastro.gob.es/CYCBienInmueble/OVCLIstaBienes.aspx?rc1=9802702&amp;rc2=XG8890B">https://www1.sedecatastro.gob.es/CYCBienInmueble/OVCLIstaBienes.aspx?rc1=9802702&amp;rc2=XG8890B</a> | 6  | <a href="http://ovc.catastro.meh.es/OVCServWeb/OVCWcfLibres/OVCFotoFachada.svc/RecuperarFotoFachadaGet?ReferenciaCatastral=9802702XG8890B">http://ovc.catastro.meh.es/OVCServWeb/OVCWcfLibres/OVCFotoFachada.svc/RecuperarFotoFachadaGet?ReferenciaCatastral=9802702XG8890B</a> | 391  | 1998 |
| 9802401XG8890B | <a href="https://www1.sedecatastro.gob.es/CYCBienInmueble/OVCLIstaBienes.aspx?rc1=9802401&amp;rc2=XG8890B">https://www1.sedecatastro.gob.es/CYCBienInmueble/OVCLIstaBienes.aspx?rc1=9802401&amp;rc2=XG8890B</a> | 4  | <a href="http://ovc.catastro.meh.es/OVCServWeb/OVCWcfLibres/OVCFotoFachada.svc/RecuperarFotoFachadaGet?ReferenciaCatastral=9802401XG8890B">http://ovc.catastro.meh.es/OVCServWeb/OVCWcfLibres/OVCFotoFachada.svc/RecuperarFotoFachadaGet?ReferenciaCatastral=9802401XG8890B</a> | 300  | 1998 |
| 9597504XG8799F | <a href="https://www1.sedecatastro.gob.es/CYCBienInmueble/OVCLIstaBienes.aspx?rc1=9597504&amp;rc2=XG8799F">https://www1.sedecatastro.gob.es/CYCBienInmueble/OVCLIstaBienes.aspx?rc1=9597504&amp;rc2=XG8799F</a> | 1  | <a href="http://ovc.catastro.meh.es/OVCServWeb/OVCWcfLibres/OVCFotoFachada.svc/RecuperarFotoFachadaGet?ReferenciaCatastral=9597504XG8799F">http://ovc.catastro.meh.es/OVCServWeb/OVCWcfLibres/OVCFotoFachada.svc/RecuperarFotoFachadaGet?ReferenciaCatastral=9597504XG8799F</a> | 771  | 1998 |
| 9595205XG8799F | <a href="https://www1.sedecatastro.gob.es/CYCBienInmueble/OVCLIstaBienes.aspx?rc1=9595205&amp;rc2=XG8799F">https://www1.sedecatastro.gob.es/CYCBienInmueble/OVCLIstaBienes.aspx?rc1=9595205&amp;rc2=XG8799F</a> | 1  | <a href="http://ovc.catastro.meh.es/OVCServWeb/OVCWcfLibres/OVCFotoFachada.svc/RecuperarFotoFachadaGet?ReferenciaCatastral=9595205XG8799F">http://ovc.catastro.meh.es/OVCServWeb/OVCWcfLibres/OVCFotoFachada.svc/RecuperarFotoFachadaGet?ReferenciaCatastral=9595205XG8799F</a> | 176  | 1998 |
| 9595401XG8799F | <a href="https://www1.sedecatastro.gob.es/CYCBienInmueble/OVCLIstaBienes.aspx?rc1=9595401&amp;rc2=XG8799F">https://www1.sedecatastro.gob.es/CYCBienInmueble/OVCLIstaBienes.aspx?rc1=9595401&amp;rc2=XG8799F</a> | 2  | <a href="http://ovc.catastro.meh.es/OVCServWeb/OVCWcfLibres/OVCFotoFachada.svc/RecuperarFotoFachadaGet?ReferenciaCatastral=9595401XG8799F">http://ovc.catastro.meh.es/OVCServWeb/OVCWcfLibres/OVCFotoFachada.svc/RecuperarFotoFachadaGet?ReferenciaCatastral=9595401XG8799F</a> | 353  | 1998 |
| 9490805XG8799A | <a href="https://www1.sedecatastro.gob.es/CYCBienInmueble/OVCLIstaBienes.aspx?rc1=9490805&amp;rc2=XG8799A">https://www1.sedecatastro.gob.es/CYCBienInmueble/OVCLIstaBienes.aspx?rc1=9490805&amp;rc2=XG8799A</a> | 1  | <a href="http://ovc.catastro.meh.es/OVCServWeb/OVCWcfLibres/OVCFotoFachada.svc/RecuperarFotoFachadaGet?ReferenciaCatastral=9490805XG8799A">http://ovc.catastro.meh.es/OVCServWeb/OVCWcfLibres/OVCFotoFachada.svc/RecuperarFotoFachadaGet?ReferenciaCatastral=9490805XG8799A</a> | 363  | 1998 |
| 9394604XG8799C | <a href="https://www1.sedecatastro.gob.es/CYCBienInmueble/OVCLIstaBienes.aspx?rc1=9394604&amp;rc2=XG8799C">https://www1.sedecatastro.gob.es/CYCBienInmueble/OVCLIstaBienes.aspx?rc1=9394604&amp;rc2=XG8799C</a> | 0  | <a href="http://ovc.catastro.meh.es/OVCServWeb/OVCWcfLibres/OVCFotoFachada.svc/RecuperarFotoFachadaGet?ReferenciaCatastral=9394604XG8799C">http://ovc.catastro.meh.es/OVCServWeb/OVCWcfLibres/OVCFotoFachada.svc/RecuperarFotoFachadaGet?ReferenciaCatastral=9394604XG8799C</a> | 204  | 1998 |
| 9191601XG8799A | <a href="https://www1.sedecatastro.gob.es/CYCBienInmueble/OVCLIstaBienes.aspx?rc1=9191601&amp;rc2=XG8799A">https://www1.sedecatastro.gob.es/CYCBienInmueble/OVCLIstaBienes.aspx?rc1=9191601&amp;rc2=XG8799A</a> | 14 | <a href="http://ovc.catastro.meh.es/OVCServWeb/OVCWcfLibres/OVCFotoFachada.svc/RecuperarFotoFachadaGet?ReferenciaCatastral=9191601XG8799A">http://ovc.catastro.meh.es/OVCServWeb/OVCWcfLibres/OVCFotoFachada.svc/RecuperarFotoFachadaGet?ReferenciaCatastral=9191601XG8799A</a> | 1521 | 1998 |
| 9802806XG8890B | <a href="https://www1.sedecatastro.gob.es/CYCBienInmueble/OVCLIstaBienes.aspx?rc1=9802806&amp;rc2=XG8890B">https://www1.sedecatastro.gob.es/CYCBienInmueble/OVCLIstaBienes.aspx?rc1=9802806&amp;rc2=XG8890B</a> | 4  | <a href="http://ovc.catastro.meh.es/OVCServWeb/OVCWcfLibres/OVCFotoFachada.svc/RecuperarFotoFachadaGet?ReferenciaCatastral=9802806XG8890B">http://ovc.catastro.meh.es/OVCServWeb/OVCWcfLibres/OVCFotoFachada.svc/RecuperarFotoFachadaGet?ReferenciaCatastral=9802806XG8890B</a> | 272  | 1999 |
| 9698512XG8799H | <a href="https://www1.sedecatastro.gob.es/CYCBienInmueble/OVCLIstaBienes.aspx?rc1=9698512&amp;rc2=XG8799H">https://www1.sedecatastro.gob.es/CYCBienInmueble/OVCLIstaBienes.aspx?rc1=9698512&amp;rc2=XG8799H</a> | 7  | <a href="http://ovc.catastro.meh.es/OVCServWeb/OVCWcfLibres/OVCFotoFachada.svc/RecuperarFotoFachadaGet?ReferenciaCatastral=9698512XG8799H">http://ovc.catastro.meh.es/OVCServWeb/OVCWcfLibres/OVCFotoFachada.svc/RecuperarFotoFachadaGet?ReferenciaCatastral=9698512XG8799H</a> | 880  | 1999 |
| 9600103XG8890B | <a href="https://www1.sedecatastro.gob.es/CYCBienInmueble/OVCLIstaBienes.aspx?rc1=9600103&amp;rc2=XG8890B">https://www1.sedecatastro.gob.es/CYCBienInmueble/OVCLIstaBienes.aspx?rc1=9600103&amp;rc2=XG8890B</a> | 0  | <a href="http://ovc.catastro.meh.es/OVCServWeb/OVCWcfLibres/OVCFotoFachada.svc/RecuperarFotoFachadaGet?ReferenciaCatastral=9600103XG8890B">http://ovc.catastro.meh.es/OVCServWeb/OVCWcfLibres/OVCFotoFachada.svc/RecuperarFotoFachadaGet?ReferenciaCatastral=9600103XG8890B</a> | 90   | 1999 |
| 9600114XG8890B | <a href="https://www1.sedecatastro.gob.es/CYCBienInmueble/OVCLIstaBienes.aspx?rc1=9600114&amp;rc2=XG8890B">https://www1.sedecatastro.gob.es/CYCBienInmueble/OVCLIstaBienes.aspx?rc1=9600114&amp;rc2=XG8890B</a> | 3  | <a href="http://ovc.catastro.meh.es/OVCServWeb/OVCWcfLibres/OVCFotoFachada.svc/RecuperarFotoFachadaGet?ReferenciaCatastral=9600114XG8890B">http://ovc.catastro.meh.es/OVCServWeb/OVCWcfLibres/OVCFotoFachada.svc/RecuperarFotoFachadaGet?ReferenciaCatastral=9600114XG8890B</a> | 174  | 1999 |
| 9495408XG8799E | <a href="https://www1.sedecatastro.gob.es/CYCBienInmueble/OVCLIstaBienes.aspx?rc1=9495408&amp;rc2=XG8799E">https://www1.sedecatastro.gob.es/CYCBienInmueble/OVCLIstaBienes.aspx?rc1=9495408&amp;rc2=XG8799E</a> | 2  | <a href="http://ovc.catastro.meh.es/OVCServWeb/OVCWcfLibres/OVCFotoFachada.svc/RecuperarFotoFachadaGet?ReferenciaCatastral=9495408XG8799E">http://ovc.catastro.meh.es/OVCServWeb/OVCWcfLibres/OVCFotoFachada.svc/RecuperarFotoFachadaGet?ReferenciaCatastral=9495408XG8799E</a> | 338  | 1999 |
| 9490301XG8799A | <a href="https://www1.sedecatastro.gob.es/CYCBienInmueble/OVCLIstaBienes.aspx?rc1=9490301&amp;rc2=XG8799A">https://www1.sedecatastro.gob.es/CYCBienInmueble/OVCLIstaBienes.aspx?rc1=9490301&amp;rc2=XG8799A</a> | 8  | <a href="http://ovc.catastro.meh.es/OVCServWeb/OVCWcfLibres/OVCFotoFachada.svc/RecuperarFotoFachadaGet?ReferenciaCatastral=9490301XG8799A">http://ovc.catastro.meh.es/OVCServWeb/OVCWcfLibres/OVCFotoFachada.svc/RecuperarFotoFachadaGet?ReferenciaCatastral=9490301XG8799A</a> | 1354 | 1999 |
| 9190402XG8799A | <a href="https://www1.sedecatastro.gob.es/CYCBienInmueble/OVCLIstaBienes.aspx?rc1=9190402&amp;rc2=XG8799A">https://www1.sedecatastro.gob.es/CYCBienInmueble/OVCLIstaBienes.aspx?rc1=9190402&amp;rc2=XG8799A</a> | 11 | <a href="http://ovc.catastro.meh.es/OVCServWeb/OVCWcfLibres/OVCFotoFachada.svc/RecuperarFotoFachadaGet?ReferenciaCatastral=9190402XG8799A">http://ovc.catastro.meh.es/OVCServWeb/OVCWcfLibres/OVCFotoFachada.svc/RecuperarFotoFachadaGet?ReferenciaCatastral=9190402XG8799A</a> | 1529 | 1999 |

|                |   |    |   |      |      |
|----------------|---|----|---|------|------|
| 9903701XG8890D | <a href="https://www1.sedecatastro.gob.es/CYCBienInmueble/OVCLIstaBienes.aspx?rc1=9903701&amp;rc2=XG8890D">https://www1.sedecatastro.gob.es/CYCBienInmueble/OVCLIstaBienes.aspx?rc1=9903701&amp;rc2=XG8890D</a> | 2  | <a href="http://ovc.catastro.meh.es/OVCServWeb/OVCWcfLibres/OVCFotoFachada.svc/RecuperarFotoFachadaGet?ReferenciaCatastral=9903701XG8890D">http://ovc.catastro.meh.es/OVCServWeb/OVCWcfLibres/OVCFotoFachada.svc/RecuperarFotoFachadaGet?ReferenciaCatastral=9903701XG8890D</a> | 123  | 2000 |
| 9804718XG8890D | <a href="https://www1.sedecatastro.gob.es/CYCBienInmueble/OVCLIstaBienes.aspx?rc1=9804718&amp;rc2=XG8890D">https://www1.sedecatastro.gob.es/CYCBienInmueble/OVCLIstaBienes.aspx?rc1=9804718&amp;rc2=XG8890D</a> | 2  | <a href="http://ovc.catastro.meh.es/OVCServWeb/OVCWcfLibres/OVCFotoFachada.svc/RecuperarFotoFachadaGet?ReferenciaCatastral=9804718XG8890D">http://ovc.catastro.meh.es/OVCServWeb/OVCWcfLibres/OVCFotoFachada.svc/RecuperarFotoFachadaGet?ReferenciaCatastral=9804718XG8890D</a> | 160  | 2000 |
| 9804719XG8890D | <a href="https://www1.sedecatastro.gob.es/CYCBienInmueble/OVCLIstaBienes.aspx?rc1=9804719&amp;rc2=XG8890D">https://www1.sedecatastro.gob.es/CYCBienInmueble/OVCLIstaBienes.aspx?rc1=9804719&amp;rc2=XG8890D</a> | 1  | <a href="http://ovc.catastro.meh.es/OVCServWeb/OVCWcfLibres/OVCFotoFachada.svc/RecuperarFotoFachadaGet?ReferenciaCatastral=9804719XG8890D">http://ovc.catastro.meh.es/OVCServWeb/OVCWcfLibres/OVCFotoFachada.svc/RecuperarFotoFachadaGet?ReferenciaCatastral=9804719XG8890D</a> | 74   | 2000 |
| 9703606XG8890D | <a href="https://www1.sedecatastro.gob.es/CYCBienInmueble/OVCLIstaBienes.aspx?rc1=9703606&amp;rc2=XG8890D">https://www1.sedecatastro.gob.es/CYCBienInmueble/OVCLIstaBienes.aspx?rc1=9703606&amp;rc2=XG8890D</a> | 1  | <a href="http://ovc.catastro.meh.es/OVCServWeb/OVCWcfLibres/OVCFotoFachada.svc/RecuperarFotoFachadaGet?ReferenciaCatastral=9703606XG8890D">http://ovc.catastro.meh.es/OVCServWeb/OVCWcfLibres/OVCFotoFachada.svc/RecuperarFotoFachadaGet?ReferenciaCatastral=9703606XG8890D</a> | 207  | 2000 |
| 9701406XG8890B | <a href="https://www1.sedecatastro.gob.es/CYCBienInmueble/OVCLIstaBienes.aspx?rc1=9701406&amp;rc2=XG8890B">https://www1.sedecatastro.gob.es/CYCBienInmueble/OVCLIstaBienes.aspx?rc1=9701406&amp;rc2=XG8890B</a> | 5  | <a href="http://ovc.catastro.meh.es/OVCServWeb/OVCWcfLibres/OVCFotoFachada.svc/RecuperarFotoFachadaGet?ReferenciaCatastral=9701406XG8890B">http://ovc.catastro.meh.es/OVCServWeb/OVCWcfLibres/OVCFotoFachada.svc/RecuperarFotoFachadaGet?ReferenciaCatastral=9701406XG8890B</a> | 907  | 2000 |
| 9700402XG8890B | <a href="https://www1.sedecatastro.gob.es/CYCBienInmueble/OVCLIstaBienes.aspx?rc1=9700402&amp;rc2=XG8890B">https://www1.sedecatastro.gob.es/CYCBienInmueble/OVCLIstaBienes.aspx?rc1=9700402&amp;rc2=XG8890B</a> | 1  | <a href="http://ovc.catastro.meh.es/OVCServWeb/OVCWcfLibres/OVCFotoFachada.svc/RecuperarFotoFachadaGet?ReferenciaCatastral=9700402XG8890B">http://ovc.catastro.meh.es/OVCServWeb/OVCWcfLibres/OVCFotoFachada.svc/RecuperarFotoFachadaGet?ReferenciaCatastral=9700402XG8890B</a> | 141  | 2000 |
| 9593103XG8799D | <a href="https://www1.sedecatastro.gob.es/CYCBienInmueble/OVCLIstaBienes.aspx?rc1=9593103&amp;rc2=XG8799D">https://www1.sedecatastro.gob.es/CYCBienInmueble/OVCLIstaBienes.aspx?rc1=9593103&amp;rc2=XG8799D</a> | 7  | <a href="http://ovc.catastro.meh.es/OVCServWeb/OVCWcfLibres/OVCFotoFachada.svc/RecuperarFotoFachadaGet?ReferenciaCatastral=9593103XG8799D">http://ovc.catastro.meh.es/OVCServWeb/OVCWcfLibres/OVCFotoFachada.svc/RecuperarFotoFachadaGet?ReferenciaCatastral=9593103XG8799D</a> | 810  | 2000 |
| 9493103XG8799C | <a href="https://www1.sedecatastro.gob.es/CYCBienInmueble/OVCLIstaBienes.aspx?rc1=9493103&amp;rc2=XG8799C">https://www1.sedecatastro.gob.es/CYCBienInmueble/OVCLIstaBienes.aspx?rc1=9493103&amp;rc2=XG8799C</a> | 6  | <a href="http://ovc.catastro.meh.es/OVCServWeb/OVCWcfLibres/OVCFotoFachada.svc/RecuperarFotoFachadaGet?ReferenciaCatastral=9493103XG8799C">http://ovc.catastro.meh.es/OVCServWeb/OVCWcfLibres/OVCFotoFachada.svc/RecuperarFotoFachadaGet?ReferenciaCatastral=9493103XG8799C</a> | 1331 | 2000 |
| 9493404XG8799C | <a href="https://www1.sedecatastro.gob.es/CYCBienInmueble/OVCLIstaBienes.aspx?rc1=9493404&amp;rc2=XG8799C">https://www1.sedecatastro.gob.es/CYCBienInmueble/OVCLIstaBienes.aspx?rc1=9493404&amp;rc2=XG8799C</a> | 8  | <a href="http://ovc.catastro.meh.es/OVCServWeb/OVCWcfLibres/OVCFotoFachada.svc/RecuperarFotoFachadaGet?ReferenciaCatastral=9493404XG8799C">http://ovc.catastro.meh.es/OVCServWeb/OVCWcfLibres/OVCFotoFachada.svc/RecuperarFotoFachadaGet?ReferenciaCatastral=9493404XG8799C</a> | 1321 | 2000 |
| 9391705XG8799A | <a href="https://www1.sedecatastro.gob.es/CYCBienInmueble/OVCLIstaBienes.aspx?rc1=9391705&amp;rc2=XG8799A">https://www1.sedecatastro.gob.es/CYCBienInmueble/OVCLIstaBienes.aspx?rc1=9391705&amp;rc2=XG8799A</a> | 5  | <a href="http://ovc.catastro.meh.es/OVCServWeb/OVCWcfLibres/OVCFotoFachada.svc/RecuperarFotoFachadaGet?ReferenciaCatastral=9391705XG8799A">http://ovc.catastro.meh.es/OVCServWeb/OVCWcfLibres/OVCFotoFachada.svc/RecuperarFotoFachadaGet?ReferenciaCatastral=9391705XG8799A</a> | 573  | 2000 |
| 9389905XG8798G | <a href="https://www1.sedecatastro.gob.es/CYCBienInmueble/OVCLIstaBienes.aspx?rc1=9389905&amp;rc2=XG8798G">https://www1.sedecatastro.gob.es/CYCBienInmueble/OVCLIstaBienes.aspx?rc1=9389905&amp;rc2=XG8798G</a> | 1  | <a href="http://ovc.catastro.meh.es/OVCServWeb/OVCWcfLibres/OVCFotoFachada.svc/RecuperarFotoFachadaGet?ReferenciaCatastral=9389905XG8798G">http://ovc.catastro.meh.es/OVCServWeb/OVCWcfLibres/OVCFotoFachada.svc/RecuperarFotoFachadaGet?ReferenciaCatastral=9389905XG8798G</a> | 156  | 2000 |
| 9191804XG8799A | <a href="https://www1.sedecatastro.gob.es/CYCBienInmueble/OVCLIstaBienes.aspx?rc1=9191804&amp;rc2=XG8799A">https://www1.sedecatastro.gob.es/CYCBienInmueble/OVCLIstaBienes.aspx?rc1=9191804&amp;rc2=XG8799A</a> | 0  | <a href="http://ovc.catastro.meh.es/OVCServWeb/OVCWcfLibres/OVCFotoFachada.svc/RecuperarFotoFachadaGet?ReferenciaCatastral=9191804XG8799A">http://ovc.catastro.meh.es/OVCServWeb/OVCWcfLibres/OVCFotoFachada.svc/RecuperarFotoFachadaGet?ReferenciaCatastral=9191804XG8799A</a> | 118  | 2000 |
| 9192410XG8799A | <a href="https://www1.sedecatastro.gob.es/CYCBienInmueble/OVCLIstaBienes.aspx?rc1=9192410&amp;rc2=XG8799A">https://www1.sedecatastro.gob.es/CYCBienInmueble/OVCLIstaBienes.aspx?rc1=9192410&amp;rc2=XG8799A</a> | 7  | <a href="http://ovc.catastro.meh.es/OVCServWeb/OVCWcfLibres/OVCFotoFachada.svc/RecuperarFotoFachadaGet?ReferenciaCatastral=9192410XG8799A">http://ovc.catastro.meh.es/OVCServWeb/OVCWcfLibres/OVCFotoFachada.svc/RecuperarFotoFachadaGet?ReferenciaCatastral=9192410XG8799A</a> | 1151 | 2000 |
| 9700218XG8890B | <a href="https://www1.sedecatastro.gob.es/CYCBienInmueble/OVCLIstaBienes.aspx?rc1=9700218&amp;rc2=XG8890B">https://www1.sedecatastro.gob.es/CYCBienInmueble/OVCLIstaBienes.aspx?rc1=9700218&amp;rc2=XG8890B</a> | 1  | <a href="http://ovc.catastro.meh.es/OVCServWeb/OVCWcfLibres/OVCFotoFachada.svc/RecuperarFotoFachadaGet?ReferenciaCatastral=9700218XG8890B">http://ovc.catastro.meh.es/OVCServWeb/OVCWcfLibres/OVCFotoFachada.svc/RecuperarFotoFachadaGet?ReferenciaCatastral=9700218XG8890B</a> | 222  | 2001 |
| 9698901XG8799H | <a href="https://www1.sedecatastro.gob.es/CYCBienInmueble/OVCLIstaBienes.aspx?rc1=9698901&amp;rc2=XG8799H">https://www1.sedecatastro.gob.es/CYCBienInmueble/OVCLIstaBienes.aspx?rc1=9698901&amp;rc2=XG8799H</a> | 12 | <a href="http://ovc.catastro.meh.es/OVCServWeb/OVCWcfLibres/OVCFotoFachada.svc/RecuperarFotoFachadaGet?ReferenciaCatastral=9698901XG8799H">http://ovc.catastro.meh.es/OVCServWeb/OVCWcfLibres/OVCFotoFachada.svc/RecuperarFotoFachadaGet?ReferenciaCatastral=9698901XG8799H</a> | 3021 | 2001 |
| 9692803XG8799B | <a href="https://www1.sedecatastro.gob.es/CYCBienInmueble/OVCLIstaBienes.aspx?rc1=9692803&amp;rc2=XG8799B">https://www1.sedecatastro.gob.es/CYCBienInmueble/OVCLIstaBienes.aspx?rc1=9692803&amp;rc2=XG8799B</a> | 2  | <a href="http://ovc.catastro.meh.es/OVCServWeb/OVCWcfLibres/OVCFotoFachada.svc/RecuperarFotoFachadaGet?ReferenciaCatastral=9692803XG8799B">http://ovc.catastro.meh.es/OVCServWeb/OVCWcfLibres/OVCFotoFachada.svc/RecuperarFotoFachadaGet?ReferenciaCatastral=9692803XG8799B</a> | 425  | 2001 |
| 9595208XG8799F | <a href="https://www1.sedecatastro.gob.es/CYCBienInmueble/OVCLIstaBienes.aspx?rc1=9595208&amp;rc2=XG8799F">https://www1.sedecatastro.gob.es/CYCBienInmueble/OVCLIstaBienes.aspx?rc1=9595208&amp;rc2=XG8799F</a> | 9  | <a href="http://ovc.catastro.meh.es/OVCServWeb/OVCWcfLibres/OVCFotoFachada.svc/RecuperarFotoFachadaGet?ReferenciaCatastral=9595208XG8799F">http://ovc.catastro.meh.es/OVCServWeb/OVCWcfLibres/OVCFotoFachada.svc/RecuperarFotoFachadaGet?ReferenciaCatastral=9595208XG8799F</a> | 1466 | 2001 |
| 9594101XG8799D | <a href="https://www1.sedecatastro.gob.es/CYCBienInmueble/OVCLIstaBienes.aspx?rc1=9594101&amp;rc2=XG8799D">https://www1.sedecatastro.gob.es/CYCBienInmueble/OVCLIstaBienes.aspx?rc1=9594101&amp;rc2=XG8799D</a> | 6  | <a href="http://ovc.catastro.meh.es/OVCServWeb/OVCWcfLibres/OVCFotoFachada.svc/RecuperarFotoFachadaGet?ReferenciaCatastral=9594101XG8799D">http://ovc.catastro.meh.es/OVCServWeb/OVCWcfLibres/OVCFotoFachada.svc/RecuperarFotoFachadaGet?ReferenciaCatastral=9594101XG8799D</a> | 840  | 2001 |
| 9592205XG8799B | <a href="https://www1.sedecatastro.gob.es/CYCBienInmueble/OVCLIstaBienes.aspx?rc1=9592205&amp;rc2=XG8799B">https://www1.sedecatastro.gob.es/CYCBienInmueble/OVCLIstaBienes.aspx?rc1=9592205&amp;rc2=XG8799B</a> | 3  | <a href="http://ovc.catastro.meh.es/OVCServWeb/OVCWcfLibres/OVCFotoFachada.svc/RecuperarFotoFachadaGet?ReferenciaCatastral=9592205XG8799B">http://ovc.catastro.meh.es/OVCServWeb/OVCWcfLibres/OVCFotoFachada.svc/RecuperarFotoFachadaGet?ReferenciaCatastral=9592205XG8799B</a> | 273  | 2001 |
| 9393319XG8799C | <a href="https://www1.sedecatastro.gob.es/CYCBienInmueble/OVCLIstaBienes.aspx?rc1=9393319&amp;rc2=XG8799C">https://www1.sedecatastro.gob.es/CYCBienInmueble/OVCLIstaBienes.aspx?rc1=9393319&amp;rc2=XG8799C</a> | 0  | <a href="http://ovc.catastro.meh.es/OVCServWeb/OVCWcfLibres/OVCFotoFachada.svc/RecuperarFotoFachadaGet?ReferenciaCatastral=9393319XG8799C">http://ovc.catastro.meh.es/OVCServWeb/OVCWcfLibres/OVCFotoFachada.svc/RecuperarFotoFachadaGet?ReferenciaCatastral=9393319XG8799C</a> | 45   | 2001 |
| 9389908XG8798G | <a href="https://www1.sedecatastro.gob.es/CYCBienInmueble/OVCLIstaBienes.aspx?rc1=9389908&amp;rc2=XG8798G">https://www1.sedecatastro.gob.es/CYCBienInmueble/OVCLIstaBienes.aspx?rc1=9389908&amp;rc2=XG8798G</a> | 11 | <a href="http://ovc.catastro.meh.es/OVCServWeb/OVCWcfLibres/OVCFotoFachada.svc/RecuperarFotoFachadaGet?ReferenciaCatastral=9389908XG8798G">http://ovc.catastro.meh.es/OVCServWeb/OVCWcfLibres/OVCFotoFachada.svc/RecuperarFotoFachadaGet?ReferenciaCatastral=9389908XG8798G</a> | 1468 | 2001 |
| 9290702XG8799A | <a href="https://www1.sedecatastro.gob.es/CYCBienInmueble/OVCLIstaBienes.aspx?rc1=9290702&amp;rc2=XG8799A">https://www1.sedecatastro.gob.es/CYCBienInmueble/OVCLIstaBienes.aspx?rc1=9290702&amp;rc2=XG8799A</a> | 4  | <a href="http://ovc.catastro.meh.es/OVCServWeb/OVCWcfLibres/OVCFotoFachada.svc/RecuperarFotoFachadaGet?ReferenciaCatastral=9290702XG8799A">http://ovc.catastro.meh.es/OVCServWeb/OVCWcfLibres/OVCFotoFachada.svc/RecuperarFotoFachadaGet?ReferenciaCatastral=9290702XG8799A</a> | 830  | 2001 |
| 9699401XG8799H | <a href="https://www1.sedecatastro.gob.es/CYCBienInmueble/OVCLIstaBienes.aspx?rc1=9699401&amp;rc2=XG8799H">https://www1.sedecatastro.gob.es/CYCBienInmueble/OVCLIstaBienes.aspx?rc1=9699401&amp;rc2=XG8799H</a> | 7  | <a href="http://ovc.catastro.meh.es/OVCServWeb/OVCWcfLibres/OVCFotoFachada.svc/RecuperarFotoFachadaGet?ReferenciaCatastral=9699401XG8799H">http://ovc.catastro.meh.es/OVCServWeb/OVCWcfLibres/OVCFotoFachada.svc/RecuperarFotoFachadaGet?ReferenciaCatastral=9699401XG8799H</a> | 1447 | 2002 |
| 9594207XG8799D | <a href="https://www1.sedecatastro.gob.es/CYCBienInmueble/OVCLIstaBienes.aspx?rc1=9594207&amp;rc2=XG8799D">https://www1.sedecatastro.gob.es/CYCBienInmueble/OVCLIstaBienes.aspx?rc1=9594207&amp;rc2=XG8799D</a> | 2  | <a href="http://ovc.catastro.meh.es/OVCServWeb/OVCWcfLibres/OVCFotoFachada.svc/RecuperarFotoFachadaGet?ReferenciaCatastral=9594207XG8799D">http://ovc.catastro.meh.es/OVCServWeb/OVCWcfLibres/OVCFotoFachada.svc/RecuperarFotoFachadaGet?ReferenciaCatastral=9594207XG8799D</a> | 192  | 2002 |



|                |   |    |   |      |      |
|----------------|---|----|---|------|------|
| 9593602XG8799D | <a href="https://www1.sedecatastro.gob.es/CYCBienInmueble/OVCLIstaBienes.aspx?rc1=9593602&amp;rc2=XG8799D">https://www1.sedecatastro.gob.es/CYCBienInmueble/OVCLIstaBienes.aspx?rc1=9593602&amp;rc2=XG8799D</a> | 5  | <a href="http://ovc.catastro.meh.es/OVCServWeb/OVCWcfLibres/OVCFotoFachada.svc/RecuperarFotoFachadaGet?ReferenciaCatastral=9593602XG8799D">http://ovc.catastro.meh.es/OVCServWeb/OVCWcfLibres/OVCFotoFachada.svc/RecuperarFotoFachadaGet?ReferenciaCatastral=9593602XG8799D</a> | 896  | 2002 |
| 9593807XG8799D | <a href="https://www1.sedecatastro.gob.es/CYCBienInmueble/OVCLIstaBienes.aspx?rc1=9593807&amp;rc2=XG8799D">https://www1.sedecatastro.gob.es/CYCBienInmueble/OVCLIstaBienes.aspx?rc1=9593807&amp;rc2=XG8799D</a> | 2  | <a href="http://ovc.catastro.meh.es/OVCServWeb/OVCWcfLibres/OVCFotoFachada.svc/RecuperarFotoFachadaGet?ReferenciaCatastral=9593807XG8799D">http://ovc.catastro.meh.es/OVCServWeb/OVCWcfLibres/OVCFotoFachada.svc/RecuperarFotoFachadaGet?ReferenciaCatastral=9593807XG8799D</a> | 315  | 2002 |
| 9592806XG8799B | <a href="https://www1.sedecatastro.gob.es/CYCBienInmueble/OVCLIstaBienes.aspx?rc1=9592806&amp;rc2=XG8799B">https://www1.sedecatastro.gob.es/CYCBienInmueble/OVCLIstaBienes.aspx?rc1=9592806&amp;rc2=XG8799B</a> | 6  | <a href="http://ovc.catastro.meh.es/OVCServWeb/OVCWcfLibres/OVCFotoFachada.svc/RecuperarFotoFachadaGet?ReferenciaCatastral=9592806XG8799B">http://ovc.catastro.meh.es/OVCServWeb/OVCWcfLibres/OVCFotoFachada.svc/RecuperarFotoFachadaGet?ReferenciaCatastral=9592806XG8799B</a> | 571  | 2002 |
| 9495901XG8799E | <a href="https://www1.sedecatastro.gob.es/CYCBienInmueble/OVCLIstaBienes.aspx?rc1=9495901&amp;rc2=XG8799E">https://www1.sedecatastro.gob.es/CYCBienInmueble/OVCLIstaBienes.aspx?rc1=9495901&amp;rc2=XG8799E</a> | 2  | <a href="http://ovc.catastro.meh.es/OVCServWeb/OVCWcfLibres/OVCFotoFachada.svc/RecuperarFotoFachadaGet?ReferenciaCatastral=9495901XG8799E">http://ovc.catastro.meh.es/OVCServWeb/OVCWcfLibres/OVCFotoFachada.svc/RecuperarFotoFachadaGet?ReferenciaCatastral=9495901XG8799E</a> | 524  | 2002 |
| 9489102XG8798G | <a href="https://www1.sedecatastro.gob.es/CYCBienInmueble/OVCLIstaBienes.aspx?rc1=9489102&amp;rc2=XG8798G">https://www1.sedecatastro.gob.es/CYCBienInmueble/OVCLIstaBienes.aspx?rc1=9489102&amp;rc2=XG8798G</a> | 1  | <a href="http://ovc.catastro.meh.es/OVCServWeb/OVCWcfLibres/OVCFotoFachada.svc/RecuperarFotoFachadaGet?ReferenciaCatastral=9489102XG8798G">http://ovc.catastro.meh.es/OVCServWeb/OVCWcfLibres/OVCFotoFachada.svc/RecuperarFotoFachadaGet?ReferenciaCatastral=9489102XG8798G</a> | 351  | 2002 |
| 9394610XG8799C | <a href="https://www1.sedecatastro.gob.es/CYCBienInmueble/OVCLIstaBienes.aspx?rc1=9394610&amp;rc2=XG8799C">https://www1.sedecatastro.gob.es/CYCBienInmueble/OVCLIstaBienes.aspx?rc1=9394610&amp;rc2=XG8799C</a> | 2  | <a href="http://ovc.catastro.meh.es/OVCServWeb/OVCWcfLibres/OVCFotoFachada.svc/RecuperarFotoFachadaGet?ReferenciaCatastral=9394610XG8799C">http://ovc.catastro.meh.es/OVCServWeb/OVCWcfLibres/OVCFotoFachada.svc/RecuperarFotoFachadaGet?ReferenciaCatastral=9394610XG8799C</a> | 303  | 2002 |
| 9394613XG8799C | <a href="https://www1.sedecatastro.gob.es/CYCBienInmueble/OVCLIstaBienes.aspx?rc1=9394613&amp;rc2=XG8799C">https://www1.sedecatastro.gob.es/CYCBienInmueble/OVCLIstaBienes.aspx?rc1=9394613&amp;rc2=XG8799C</a> | 1  | <a href="http://ovc.catastro.meh.es/OVCServWeb/OVCWcfLibres/OVCFotoFachada.svc/RecuperarFotoFachadaGet?ReferenciaCatastral=9394613XG8799C">http://ovc.catastro.meh.es/OVCServWeb/OVCWcfLibres/OVCFotoFachada.svc/RecuperarFotoFachadaGet?ReferenciaCatastral=9394613XG8799C</a> | 265  | 2002 |
| 9393312XG8799C | <a href="https://www1.sedecatastro.gob.es/CYCBienInmueble/OVCLIstaBienes.aspx?rc1=9393312&amp;rc2=XG8799C">https://www1.sedecatastro.gob.es/CYCBienInmueble/OVCLIstaBienes.aspx?rc1=9393312&amp;rc2=XG8799C</a> | 0  | <a href="http://ovc.catastro.meh.es/OVCServWeb/OVCWcfLibres/OVCFotoFachada.svc/RecuperarFotoFachadaGet?ReferenciaCatastral=9393312XG8799C">http://ovc.catastro.meh.es/OVCServWeb/OVCWcfLibres/OVCFotoFachada.svc/RecuperarFotoFachadaGet?ReferenciaCatastral=9393312XG8799C</a> | 60   | 2002 |
| 9389307XG8798G | <a href="https://www1.sedecatastro.gob.es/CYCBienInmueble/OVCLIstaBienes.aspx?rc1=9389307&amp;rc2=XG8798G">https://www1.sedecatastro.gob.es/CYCBienInmueble/OVCLIstaBienes.aspx?rc1=9389307&amp;rc2=XG8798G</a> | 5  | <a href="http://ovc.catastro.meh.es/OVCServWeb/OVCWcfLibres/OVCFotoFachada.svc/RecuperarFotoFachadaGet?ReferenciaCatastral=9389307XG8798G">http://ovc.catastro.meh.es/OVCServWeb/OVCWcfLibres/OVCFotoFachada.svc/RecuperarFotoFachadaGet?ReferenciaCatastral=9389307XG8798G</a> | 564  | 2002 |
| 9292309XG8799A | <a href="https://www1.sedecatastro.gob.es/CYCBienInmueble/OVCLIstaBienes.aspx?rc1=9292309&amp;rc2=XG8799A">https://www1.sedecatastro.gob.es/CYCBienInmueble/OVCLIstaBienes.aspx?rc1=9292309&amp;rc2=XG8799A</a> | 1  | <a href="http://ovc.catastro.meh.es/OVCServWeb/OVCWcfLibres/OVCFotoFachada.svc/RecuperarFotoFachadaGet?ReferenciaCatastral=9292309XG8799A">http://ovc.catastro.meh.es/OVCServWeb/OVCWcfLibres/OVCFotoFachada.svc/RecuperarFotoFachadaGet?ReferenciaCatastral=9292309XG8799A</a> | 430  | 2002 |
| 9290107XG8799A | <a href="https://www1.sedecatastro.gob.es/CYCBienInmueble/OVCLIstaBienes.aspx?rc1=9290107&amp;rc2=XG8799A">https://www1.sedecatastro.gob.es/CYCBienInmueble/OVCLIstaBienes.aspx?rc1=9290107&amp;rc2=XG8799A</a> | 9  | <a href="http://ovc.catastro.meh.es/OVCServWeb/OVCWcfLibres/OVCFotoFachada.svc/RecuperarFotoFachadaGet?ReferenciaCatastral=9290107XG8799A">http://ovc.catastro.meh.es/OVCServWeb/OVCWcfLibres/OVCFotoFachada.svc/RecuperarFotoFachadaGet?ReferenciaCatastral=9290107XG8799A</a> | 1337 | 2002 |
| 9290501XG8799A | <a href="https://www1.sedecatastro.gob.es/CYCBienInmueble/OVCLIstaBienes.aspx?rc1=9290501&amp;rc2=XG8799A">https://www1.sedecatastro.gob.es/CYCBienInmueble/OVCLIstaBienes.aspx?rc1=9290501&amp;rc2=XG8799A</a> | 2  | <a href="http://ovc.catastro.meh.es/OVCServWeb/OVCWcfLibres/OVCFotoFachada.svc/RecuperarFotoFachadaGet?ReferenciaCatastral=9290501XG8799A">http://ovc.catastro.meh.es/OVCServWeb/OVCWcfLibres/OVCFotoFachada.svc/RecuperarFotoFachadaGet?ReferenciaCatastral=9290501XG8799A</a> | 378  | 2002 |
| 9090305XG8799A | <a href="https://www1.sedecatastro.gob.es/CYCBienInmueble/OVCLIstaBienes.aspx?rc1=9090305&amp;rc2=XG8799A">https://www1.sedecatastro.gob.es/CYCBienInmueble/OVCLIstaBienes.aspx?rc1=9090305&amp;rc2=XG8799A</a> | 1  | <a href="http://ovc.catastro.meh.es/OVCServWeb/OVCWcfLibres/OVCFotoFachada.svc/RecuperarFotoFachadaGet?ReferenciaCatastral=9090305XG8799A">http://ovc.catastro.meh.es/OVCServWeb/OVCWcfLibres/OVCFotoFachada.svc/RecuperarFotoFachadaGet?ReferenciaCatastral=9090305XG8799A</a> | 206  | 2002 |
| 9090307XG8799A | <a href="https://www1.sedecatastro.gob.es/CYCBienInmueble/OVCLIstaBienes.aspx?rc1=9090307&amp;rc2=XG8799A">https://www1.sedecatastro.gob.es/CYCBienInmueble/OVCLIstaBienes.aspx?rc1=9090307&amp;rc2=XG8799A</a> | 1  | <a href="http://ovc.catastro.meh.es/OVCServWeb/OVCWcfLibres/OVCFotoFachada.svc/RecuperarFotoFachadaGet?ReferenciaCatastral=9090307XG8799A">http://ovc.catastro.meh.es/OVCServWeb/OVCWcfLibres/OVCFotoFachada.svc/RecuperarFotoFachadaGet?ReferenciaCatastral=9090307XG8799A</a> | 204  | 2002 |
| 9701703XG8890B | <a href="https://www1.sedecatastro.gob.es/CYCBienInmueble/OVCLIstaBienes.aspx?rc1=9701703&amp;rc2=XG8890B">https://www1.sedecatastro.gob.es/CYCBienInmueble/OVCLIstaBienes.aspx?rc1=9701703&amp;rc2=XG8890B</a> | 23 | <a href="http://ovc.catastro.meh.es/OVCServWeb/OVCWcfLibres/OVCFotoFachada.svc/RecuperarFotoFachadaGet?ReferenciaCatastral=9701703XG8890B">http://ovc.catastro.meh.es/OVCServWeb/OVCWcfLibres/OVCFotoFachada.svc/RecuperarFotoFachadaGet?ReferenciaCatastral=9701703XG8890B</a> | 2803 | 2003 |
| 9697804XG8799F | <a href="https://www1.sedecatastro.gob.es/CYCBienInmueble/OVCLIstaBienes.aspx?rc1=9697804&amp;rc2=XG8799F">https://www1.sedecatastro.gob.es/CYCBienInmueble/OVCLIstaBienes.aspx?rc1=9697804&amp;rc2=XG8799F</a> | 4  | <a href="http://ovc.catastro.meh.es/OVCServWeb/OVCWcfLibres/OVCFotoFachada.svc/RecuperarFotoFachadaGet?ReferenciaCatastral=9697804XG8799F">http://ovc.catastro.meh.es/OVCServWeb/OVCWcfLibres/OVCFotoFachada.svc/RecuperarFotoFachadaGet?ReferenciaCatastral=9697804XG8799F</a> | 564  | 2003 |
| 9693801XG8799D | <a href="https://www1.sedecatastro.gob.es/CYCBienInmueble/OVCLIstaBienes.aspx?rc1=9693801&amp;rc2=XG8799D">https://www1.sedecatastro.gob.es/CYCBienInmueble/OVCLIstaBienes.aspx?rc1=9693801&amp;rc2=XG8799D</a> | 3  | <a href="http://ovc.catastro.meh.es/OVCServWeb/OVCWcfLibres/OVCFotoFachada.svc/RecuperarFotoFachadaGet?ReferenciaCatastral=9693801XG8799D">http://ovc.catastro.meh.es/OVCServWeb/OVCWcfLibres/OVCFotoFachada.svc/RecuperarFotoFachadaGet?ReferenciaCatastral=9693801XG8799D</a> | 412  | 2003 |
| 9600401XG8890B | <a href="https://www1.sedecatastro.gob.es/CYCBienInmueble/OVCLIstaBienes.aspx?rc1=9600401&amp;rc2=XG8890B">https://www1.sedecatastro.gob.es/CYCBienInmueble/OVCLIstaBienes.aspx?rc1=9600401&amp;rc2=XG8890B</a> | 14 | <a href="http://ovc.catastro.meh.es/OVCServWeb/OVCWcfLibres/OVCFotoFachada.svc/RecuperarFotoFachadaGet?ReferenciaCatastral=9600401XG8890B">http://ovc.catastro.meh.es/OVCServWeb/OVCWcfLibres/OVCFotoFachada.svc/RecuperarFotoFachadaGet?ReferenciaCatastral=9600401XG8890B</a> | 2554 | 2003 |
| 9598304XG8799H | <a href="https://www1.sedecatastro.gob.es/CYCBienInmueble/OVCLIstaBienes.aspx?rc1=9598304&amp;rc2=XG8799H">https://www1.sedecatastro.gob.es/CYCBienInmueble/OVCLIstaBienes.aspx?rc1=9598304&amp;rc2=XG8799H</a> | 1  | <a href="http://ovc.catastro.meh.es/OVCServWeb/OVCWcfLibres/OVCFotoFachada.svc/RecuperarFotoFachadaGet?ReferenciaCatastral=9598304XG8799H">http://ovc.catastro.meh.es/OVCServWeb/OVCWcfLibres/OVCFotoFachada.svc/RecuperarFotoFachadaGet?ReferenciaCatastral=9598304XG8799H</a> | 82   | 2003 |
| 9594902XG8799D | <a href="https://www1.sedecatastro.gob.es/CYCBienInmueble/OVCLIstaBienes.aspx?rc1=9594902&amp;rc2=XG8799D">https://www1.sedecatastro.gob.es/CYCBienInmueble/OVCLIstaBienes.aspx?rc1=9594902&amp;rc2=XG8799D</a> | 1  | <a href="http://ovc.catastro.meh.es/OVCServWeb/OVCWcfLibres/OVCFotoFachada.svc/RecuperarFotoFachadaGet?ReferenciaCatastral=9594902XG8799D">http://ovc.catastro.meh.es/OVCServWeb/OVCWcfLibres/OVCFotoFachada.svc/RecuperarFotoFachadaGet?ReferenciaCatastral=9594902XG8799D</a> | 211  | 2003 |
| 9595201XG8799F | <a href="https://www1.sedecatastro.gob.es/CYCBienInmueble/OVCLIstaBienes.aspx?rc1=9595201&amp;rc2=XG8799F">https://www1.sedecatastro.gob.es/CYCBienInmueble/OVCLIstaBienes.aspx?rc1=9595201&amp;rc2=XG8799F</a> | 11 | <a href="http://ovc.catastro.meh.es/OVCServWeb/OVCWcfLibres/OVCFotoFachada.svc/RecuperarFotoFachadaGet?ReferenciaCatastral=9595201XG8799F">http://ovc.catastro.meh.es/OVCServWeb/OVCWcfLibres/OVCFotoFachada.svc/RecuperarFotoFachadaGet?ReferenciaCatastral=9595201XG8799F</a> | 2327 | 2003 |
| 9594401XG8799D | <a href="https://www1.sedecatastro.gob.es/CYCBienInmueble/OVCLIstaBienes.aspx?rc1=9594401&amp;rc2=XG8799D">https://www1.sedecatastro.gob.es/CYCBienInmueble/OVCLIstaBienes.aspx?rc1=9594401&amp;rc2=XG8799D</a> | 6  | <a href="http://ovc.catastro.meh.es/OVCServWeb/OVCWcfLibres/OVCFotoFachada.svc/RecuperarFotoFachadaGet?ReferenciaCatastral=9594401XG8799D">http://ovc.catastro.meh.es/OVCServWeb/OVCWcfLibres/OVCFotoFachada.svc/RecuperarFotoFachadaGet?ReferenciaCatastral=9594401XG8799D</a> | 628  | 2003 |
| 9593205XG8799D | <a href="https://www1.sedecatastro.gob.es/CYCBienInmueble/OVCLIstaBienes.aspx?rc1=9593205&amp;rc2=XG8799D">https://www1.sedecatastro.gob.es/CYCBienInmueble/OVCLIstaBienes.aspx?rc1=9593205&amp;rc2=XG8799D</a> | 4  | <a href="http://ovc.catastro.meh.es/OVCServWeb/OVCWcfLibres/OVCFotoFachada.svc/RecuperarFotoFachadaGet?ReferenciaCatastral=9593205XG8799D">http://ovc.catastro.meh.es/OVCServWeb/OVCWcfLibres/OVCFotoFachada.svc/RecuperarFotoFachadaGet?ReferenciaCatastral=9593205XG8799D</a> | 436  | 2003 |
| 9496908XG8799E | <a href="https://www1.sedecatastro.gob.es/CYCBienInmueble/OVCLIstaBienes.aspx?rc1=9496908&amp;rc2=XG8799E">https://www1.sedecatastro.gob.es/CYCBienInmueble/OVCLIstaBienes.aspx?rc1=9496908&amp;rc2=XG8799E</a> | 2  | <a href="http://ovc.catastro.meh.es/OVCServWeb/OVCWcfLibres/OVCFotoFachada.svc/RecuperarFotoFachadaGet?ReferenciaCatastral=9496908XG8799E">http://ovc.catastro.meh.es/OVCServWeb/OVCWcfLibres/OVCFotoFachada.svc/RecuperarFotoFachadaGet?ReferenciaCatastral=9496908XG8799E</a> | 288  | 2003 |

|                |   |    |   |      |      |
|----------------|---|----|---|------|------|
| 9494401XG8799C | <a href="https://www1.sedecatastro.gob.es/CYCBienInmueble/OVCLIstaBienes.aspx?rc1=9494401&amp;rc2=XG8799C">https://www1.sedecatastro.gob.es/CYCBienInmueble/OVCLIstaBienes.aspx?rc1=9494401&amp;rc2=XG8799C</a> | 38 | <a href="http://ovc.catastro.meh.es/OVCServWeb/OVCWcfLibres/OVCFotoFachada.svc/RecuperarFotoFachadaGet?ReferenciaCatastral=9494401XG8799C">http://ovc.catastro.meh.es/OVCServWeb/OVCWcfLibres/OVCFotoFachada.svc/RecuperarFotoFachadaGet?ReferenciaCatastral=9494401XG8799C</a> | 5564 | 2003 |
| 9490302XG8799A | <a href="https://www1.sedecatastro.gob.es/CYCBienInmueble/OVCLIstaBienes.aspx?rc1=9490302&amp;rc2=XG8799A">https://www1.sedecatastro.gob.es/CYCBienInmueble/OVCLIstaBienes.aspx?rc1=9490302&amp;rc2=XG8799A</a> | 12 | <a href="http://ovc.catastro.meh.es/OVCServWeb/OVCWcfLibres/OVCFotoFachada.svc/RecuperarFotoFachadaGet?ReferenciaCatastral=9490302XG8799A">http://ovc.catastro.meh.es/OVCServWeb/OVCWcfLibres/OVCFotoFachada.svc/RecuperarFotoFachadaGet?ReferenciaCatastral=9490302XG8799A</a> | 1783 | 2003 |
| 9392215XG8799A | <a href="https://www1.sedecatastro.gob.es/CYCBienInmueble/OVCLIstaBienes.aspx?rc1=9392215&amp;rc2=XG8799A">https://www1.sedecatastro.gob.es/CYCBienInmueble/OVCLIstaBienes.aspx?rc1=9392215&amp;rc2=XG8799A</a> | 2  | <a href="http://ovc.catastro.meh.es/OVCServWeb/OVCWcfLibres/OVCFotoFachada.svc/RecuperarFotoFachadaGet?ReferenciaCatastral=9392215XG8799A">http://ovc.catastro.meh.es/OVCServWeb/OVCWcfLibres/OVCFotoFachada.svc/RecuperarFotoFachadaGet?ReferenciaCatastral=9392215XG8799A</a> | 404  | 2003 |
| 9391507XG8799A | <a href="https://www1.sedecatastro.gob.es/CYCBienInmueble/OVCLIstaBienes.aspx?rc1=9391507&amp;rc2=XG8799A">https://www1.sedecatastro.gob.es/CYCBienInmueble/OVCLIstaBienes.aspx?rc1=9391507&amp;rc2=XG8799A</a> | 1  | <a href="http://ovc.catastro.meh.es/OVCServWeb/OVCWcfLibres/OVCFotoFachada.svc/RecuperarFotoFachadaGet?ReferenciaCatastral=9391507XG8799A">http://ovc.catastro.meh.es/OVCServWeb/OVCWcfLibres/OVCFotoFachada.svc/RecuperarFotoFachadaGet?ReferenciaCatastral=9391507XG8799A</a> | 258  | 2003 |
| 9391509XG8799A | <a href="https://www1.sedecatastro.gob.es/CYCBienInmueble/OVCLIstaBienes.aspx?rc1=9391509&amp;rc2=XG8799A">https://www1.sedecatastro.gob.es/CYCBienInmueble/OVCLIstaBienes.aspx?rc1=9391509&amp;rc2=XG8799A</a> | 1  | <a href="http://ovc.catastro.meh.es/OVCServWeb/OVCWcfLibres/OVCFotoFachada.svc/RecuperarFotoFachadaGet?ReferenciaCatastral=9391509XG8799A">http://ovc.catastro.meh.es/OVCServWeb/OVCWcfLibres/OVCFotoFachada.svc/RecuperarFotoFachadaGet?ReferenciaCatastral=9391509XG8799A</a> | 347  | 2003 |
| 9294401XG8799C | <a href="https://www1.sedecatastro.gob.es/CYCBienInmueble/OVCLIstaBienes.aspx?rc1=9294401&amp;rc2=XG8799C">https://www1.sedecatastro.gob.es/CYCBienInmueble/OVCLIstaBienes.aspx?rc1=9294401&amp;rc2=XG8799C</a> | 9  | <a href="http://ovc.catastro.meh.es/OVCServWeb/OVCWcfLibres/OVCFotoFachada.svc/RecuperarFotoFachadaGet?ReferenciaCatastral=9294401XG8799C">http://ovc.catastro.meh.es/OVCServWeb/OVCWcfLibres/OVCFotoFachada.svc/RecuperarFotoFachadaGet?ReferenciaCatastral=9294401XG8799C</a> | 1471 | 2003 |
| 9290102XG8799A | <a href="https://www1.sedecatastro.gob.es/CYCBienInmueble/OVCLIstaBienes.aspx?rc1=9290102&amp;rc2=XG8799A">https://www1.sedecatastro.gob.es/CYCBienInmueble/OVCLIstaBienes.aspx?rc1=9290102&amp;rc2=XG8799A</a> | 3  | <a href="http://ovc.catastro.meh.es/OVCServWeb/OVCWcfLibres/OVCFotoFachada.svc/RecuperarFotoFachadaGet?ReferenciaCatastral=9290102XG8799A">http://ovc.catastro.meh.es/OVCServWeb/OVCWcfLibres/OVCFotoFachada.svc/RecuperarFotoFachadaGet?ReferenciaCatastral=9290102XG8799A</a> | 319  | 2003 |
| 9192409XG8799A | <a href="https://www1.sedecatastro.gob.es/CYCBienInmueble/OVCLIstaBienes.aspx?rc1=9192409&amp;rc2=XG8799A">https://www1.sedecatastro.gob.es/CYCBienInmueble/OVCLIstaBienes.aspx?rc1=9192409&amp;rc2=XG8799A</a> | 9  | <a href="http://ovc.catastro.meh.es/OVCServWeb/OVCWcfLibres/OVCFotoFachada.svc/RecuperarFotoFachadaGet?ReferenciaCatastral=9192409XG8799A">http://ovc.catastro.meh.es/OVCServWeb/OVCWcfLibres/OVCFotoFachada.svc/RecuperarFotoFachadaGet?ReferenciaCatastral=9192409XG8799A</a> | 1686 | 2003 |
| 9804704XG8890D | <a href="https://www1.sedecatastro.gob.es/CYCBienInmueble/OVCLIstaBienes.aspx?rc1=9804704&amp;rc2=XG8890D">https://www1.sedecatastro.gob.es/CYCBienInmueble/OVCLIstaBienes.aspx?rc1=9804704&amp;rc2=XG8890D</a> | 3  | <a href="http://ovc.catastro.meh.es/OVCServWeb/OVCWcfLibres/OVCFotoFachada.svc/RecuperarFotoFachadaGet?ReferenciaCatastral=9804704XG8890D">http://ovc.catastro.meh.es/OVCServWeb/OVCWcfLibres/OVCFotoFachada.svc/RecuperarFotoFachadaGet?ReferenciaCatastral=9804704XG8890D</a> | 583  | 2004 |
| 9899111XG8799H | <a href="https://www1.sedecatastro.gob.es/CYCBienInmueble/OVCLIstaBienes.aspx?rc1=9899111&amp;rc2=XG8799H">https://www1.sedecatastro.gob.es/CYCBienInmueble/OVCLIstaBienes.aspx?rc1=9899111&amp;rc2=XG8799H</a> | 1  | <a href="http://ovc.catastro.meh.es/OVCServWeb/OVCWcfLibres/OVCFotoFachada.svc/RecuperarFotoFachadaGet?ReferenciaCatastral=9899111XG8799H">http://ovc.catastro.meh.es/OVCServWeb/OVCWcfLibres/OVCFotoFachada.svc/RecuperarFotoFachadaGet?ReferenciaCatastral=9899111XG8799H</a> | 59   | 2004 |
| 9803608XG8890D | <a href="https://www1.sedecatastro.gob.es/CYCBienInmueble/OVCLIstaBienes.aspx?rc1=9803608&amp;rc2=XG8890D">https://www1.sedecatastro.gob.es/CYCBienInmueble/OVCLIstaBienes.aspx?rc1=9803608&amp;rc2=XG8890D</a> | 11 | <a href="http://ovc.catastro.meh.es/OVCServWeb/OVCWcfLibres/OVCFotoFachada.svc/RecuperarFotoFachadaGet?ReferenciaCatastral=9803608XG8890D">http://ovc.catastro.meh.es/OVCServWeb/OVCWcfLibres/OVCFotoFachada.svc/RecuperarFotoFachadaGet?ReferenciaCatastral=9803608XG8890D</a> | 1199 | 2004 |
| 9799909XG8799H | <a href="https://www1.sedecatastro.gob.es/CYCBienInmueble/OVCLIstaBienes.aspx?rc1=9799909&amp;rc2=XG8799H">https://www1.sedecatastro.gob.es/CYCBienInmueble/OVCLIstaBienes.aspx?rc1=9799909&amp;rc2=XG8799H</a> | 11 | <a href="http://ovc.catastro.meh.es/OVCServWeb/OVCWcfLibres/OVCFotoFachada.svc/RecuperarFotoFachadaGet?ReferenciaCatastral=9799909XG8799H">http://ovc.catastro.meh.es/OVCServWeb/OVCWcfLibres/OVCFotoFachada.svc/RecuperarFotoFachadaGet?ReferenciaCatastral=9799909XG8799H</a> | 1240 | 2004 |
| 9700212XG8890B | <a href="https://www1.sedecatastro.gob.es/CYCBienInmueble/OVCLIstaBienes.aspx?rc1=9700212&amp;rc2=XG8890B">https://www1.sedecatastro.gob.es/CYCBienInmueble/OVCLIstaBienes.aspx?rc1=9700212&amp;rc2=XG8890B</a> | 3  | <a href="http://ovc.catastro.meh.es/OVCServWeb/OVCWcfLibres/OVCFotoFachada.svc/RecuperarFotoFachadaGet?ReferenciaCatastral=9700212XG8890B">http://ovc.catastro.meh.es/OVCServWeb/OVCWcfLibres/OVCFotoFachada.svc/RecuperarFotoFachadaGet?ReferenciaCatastral=9700212XG8890B</a> | 292  | 2004 |
| 9698904XG8799H | <a href="https://www1.sedecatastro.gob.es/CYCBienInmueble/OVCLIstaBienes.aspx?rc1=9698904&amp;rc2=XG8799H">https://www1.sedecatastro.gob.es/CYCBienInmueble/OVCLIstaBienes.aspx?rc1=9698904&amp;rc2=XG8799H</a> | 2  | <a href="http://ovc.catastro.meh.es/OVCServWeb/OVCWcfLibres/OVCFotoFachada.svc/RecuperarFotoFachadaGet?ReferenciaCatastral=9698904XG8799H">http://ovc.catastro.meh.es/OVCServWeb/OVCWcfLibres/OVCFotoFachada.svc/RecuperarFotoFachadaGet?ReferenciaCatastral=9698904XG8799H</a> | 315  | 2004 |
| 9693804XG8799D | <a href="https://www1.sedecatastro.gob.es/CYCBienInmueble/OVCLIstaBienes.aspx?rc1=9693804&amp;rc2=XG8799D">https://www1.sedecatastro.gob.es/CYCBienInmueble/OVCLIstaBienes.aspx?rc1=9693804&amp;rc2=XG8799D</a> | 1  | <a href="http://ovc.catastro.meh.es/OVCServWeb/OVCWcfLibres/OVCFotoFachada.svc/RecuperarFotoFachadaGet?ReferenciaCatastral=9693804XG8799D">http://ovc.catastro.meh.es/OVCServWeb/OVCWcfLibres/OVCFotoFachada.svc/RecuperarFotoFachadaGet?ReferenciaCatastral=9693804XG8799D</a> | 224  | 2004 |
| 9595202XG8799F | <a href="https://www1.sedecatastro.gob.es/CYCBienInmueble/OVCLIstaBienes.aspx?rc1=9595202&amp;rc2=XG8799F">https://www1.sedecatastro.gob.es/CYCBienInmueble/OVCLIstaBienes.aspx?rc1=9595202&amp;rc2=XG8799F</a> | 3  | <a href="http://ovc.catastro.meh.es/OVCServWeb/OVCWcfLibres/OVCFotoFachada.svc/RecuperarFotoFachadaGet?ReferenciaCatastral=9595202XG8799F">http://ovc.catastro.meh.es/OVCServWeb/OVCWcfLibres/OVCFotoFachada.svc/RecuperarFotoFachadaGet?ReferenciaCatastral=9595202XG8799F</a> | 546  | 2004 |
| 9595209XG8799F | <a href="https://www1.sedecatastro.gob.es/CYCBienInmueble/OVCLIstaBienes.aspx?rc1=9595209&amp;rc2=XG8799F">https://www1.sedecatastro.gob.es/CYCBienInmueble/OVCLIstaBienes.aspx?rc1=9595209&amp;rc2=XG8799F</a> | 5  | <a href="http://ovc.catastro.meh.es/OVCServWeb/OVCWcfLibres/OVCFotoFachada.svc/RecuperarFotoFachadaGet?ReferenciaCatastral=9595209XG8799F">http://ovc.catastro.meh.es/OVCServWeb/OVCWcfLibres/OVCFotoFachada.svc/RecuperarFotoFachadaGet?ReferenciaCatastral=9595209XG8799F</a> | 492  | 2004 |
| 9594203XG8799D | <a href="https://www1.sedecatastro.gob.es/CYCBienInmueble/OVCLIstaBienes.aspx?rc1=9594203&amp;rc2=XG8799D">https://www1.sedecatastro.gob.es/CYCBienInmueble/OVCLIstaBienes.aspx?rc1=9594203&amp;rc2=XG8799D</a> | 1  | <a href="http://ovc.catastro.meh.es/OVCServWeb/OVCWcfLibres/OVCFotoFachada.svc/RecuperarFotoFachadaGet?ReferenciaCatastral=9594203XG8799D">http://ovc.catastro.meh.es/OVCServWeb/OVCWcfLibres/OVCFotoFachada.svc/RecuperarFotoFachadaGet?ReferenciaCatastral=9594203XG8799D</a> | 84   | 2004 |
| 9591909XG8799B | <a href="https://www1.sedecatastro.gob.es/CYCBienInmueble/OVCLIstaBienes.aspx?rc1=9591909&amp;rc2=XG8799B">https://www1.sedecatastro.gob.es/CYCBienInmueble/OVCLIstaBienes.aspx?rc1=9591909&amp;rc2=XG8799B</a> | 3  | <a href="http://ovc.catastro.meh.es/OVCServWeb/OVCWcfLibres/OVCFotoFachada.svc/RecuperarFotoFachadaGet?ReferenciaCatastral=9591909XG8799B">http://ovc.catastro.meh.es/OVCServWeb/OVCWcfLibres/OVCFotoFachada.svc/RecuperarFotoFachadaGet?ReferenciaCatastral=9591909XG8799B</a> | 485  | 2004 |
| 9496506XG8799E | <a href="https://www1.sedecatastro.gob.es/CYCBienInmueble/OVCLIstaBienes.aspx?rc1=9496506&amp;rc2=XG8799E">https://www1.sedecatastro.gob.es/CYCBienInmueble/OVCLIstaBienes.aspx?rc1=9496506&amp;rc2=XG8799E</a> | 8  | <a href="http://ovc.catastro.meh.es/OVCServWeb/OVCWcfLibres/OVCFotoFachada.svc/RecuperarFotoFachadaGet?ReferenciaCatastral=9496506XG8799E">http://ovc.catastro.meh.es/OVCServWeb/OVCWcfLibres/OVCFotoFachada.svc/RecuperarFotoFachadaGet?ReferenciaCatastral=9496506XG8799E</a> | 1637 | 2004 |
| 9490905XG8799A | <a href="https://www1.sedecatastro.gob.es/CYCBienInmueble/OVCLIstaBienes.aspx?rc1=9490905&amp;rc2=XG8799A">https://www1.sedecatastro.gob.es/CYCBienInmueble/OVCLIstaBienes.aspx?rc1=9490905&amp;rc2=XG8799A</a> | 2  | <a href="http://ovc.catastro.meh.es/OVCServWeb/OVCWcfLibres/OVCFotoFachada.svc/RecuperarFotoFachadaGet?ReferenciaCatastral=9490905XG8799A">http://ovc.catastro.meh.es/OVCServWeb/OVCWcfLibres/OVCFotoFachada.svc/RecuperarFotoFachadaGet?ReferenciaCatastral=9490905XG8799A</a> | 268  | 2004 |
| 9290504XG8799A | <a href="https://www1.sedecatastro.gob.es/CYCBienInmueble/OVCLIstaBienes.aspx?rc1=9290504&amp;rc2=XG8799A">https://www1.sedecatastro.gob.es/CYCBienInmueble/OVCLIstaBienes.aspx?rc1=9290504&amp;rc2=XG8799A</a> | 5  | <a href="http://ovc.catastro.meh.es/OVCServWeb/OVCWcfLibres/OVCFotoFachada.svc/RecuperarFotoFachadaGet?ReferenciaCatastral=9290504XG8799A">http://ovc.catastro.meh.es/OVCServWeb/OVCWcfLibres/OVCFotoFachada.svc/RecuperarFotoFachadaGet?ReferenciaCatastral=9290504XG8799A</a> | 759  | 2004 |
| 9803401XG8890D | <a href="https://www1.sedecatastro.gob.es/CYCBienInmueble/OVCLIstaBienes.aspx?rc1=9803401&amp;rc2=XG8890D">https://www1.sedecatastro.gob.es/CYCBienInmueble/OVCLIstaBienes.aspx?rc1=9803401&amp;rc2=XG8890D</a> | 2  | <a href="http://ovc.catastro.meh.es/OVCServWeb/OVCWcfLibres/OVCFotoFachada.svc/RecuperarFotoFachadaGet?ReferenciaCatastral=9803401XG8890D">http://ovc.catastro.meh.es/OVCServWeb/OVCWcfLibres/OVCFotoFachada.svc/RecuperarFotoFachadaGet?ReferenciaCatastral=9803401XG8890D</a> | 208  | 2005 |
| 9700601XG8890B | <a href="https://www1.sedecatastro.gob.es/CYCBienInmueble/OVCLIstaBienes.aspx?rc1=9700601&amp;rc2=XG8890B">https://www1.sedecatastro.gob.es/CYCBienInmueble/OVCLIstaBienes.aspx?rc1=9700601&amp;rc2=XG8890B</a> | 2  | <a href="http://ovc.catastro.meh.es/OVCServWeb/OVCWcfLibres/OVCFotoFachada.svc/RecuperarFotoFachadaGet?ReferenciaCatastral=9700601XG8890B">http://ovc.catastro.meh.es/OVCServWeb/OVCWcfLibres/OVCFotoFachada.svc/RecuperarFotoFachadaGet?ReferenciaCatastral=9700601XG8890B</a> | 231  | 2005 |



|                |   |    |   |      |      |
|----------------|---|----|---|------|------|
| 9700614XG8890B | <a href="https://www1.sedecatastro.gob.es/CYCBienInmueble/OVCLIstaBienes.aspx?rc1=9700614&amp;rc2=XG8890B">https://www1.sedecatastro.gob.es/CYCBienInmueble/OVCLIstaBienes.aspx?rc1=9700614&amp;rc2=XG8890B</a> | 1  | <a href="http://ovc.catastro.meh.es/OVCServWeb/OVCWcfLibres/OVCFotoFachada.svc/RecuperarFotoFachadaGet?ReferenciaCatastral=9700614XG8890B">http://ovc.catastro.meh.es/OVCServWeb/OVCWcfLibres/OVCFotoFachada.svc/RecuperarFotoFachadaGet?ReferenciaCatastral=9700614XG8890B</a> | 205  | 2005 |
| 9700701XG8890B | <a href="https://www1.sedecatastro.gob.es/CYCBienInmueble/OVCLIstaBienes.aspx?rc1=9700701&amp;rc2=XG8890B">https://www1.sedecatastro.gob.es/CYCBienInmueble/OVCLIstaBienes.aspx?rc1=9700701&amp;rc2=XG8890B</a> | 11 | <a href="http://ovc.catastro.meh.es/OVCServWeb/OVCWcfLibres/OVCFotoFachada.svc/RecuperarFotoFachadaGet?ReferenciaCatastral=9700701XG8890B">http://ovc.catastro.meh.es/OVCServWeb/OVCWcfLibres/OVCFotoFachada.svc/RecuperarFotoFachadaGet?ReferenciaCatastral=9700701XG8890B</a> | 1182 | 2005 |
| 9600403XG8890B | <a href="https://www1.sedecatastro.gob.es/CYCBienInmueble/OVCLIstaBienes.aspx?rc1=9600403&amp;rc2=XG8890B">https://www1.sedecatastro.gob.es/CYCBienInmueble/OVCLIstaBienes.aspx?rc1=9600403&amp;rc2=XG8890B</a> | 12 | <a href="http://ovc.catastro.meh.es/OVCServWeb/OVCWcfLibres/OVCFotoFachada.svc/RecuperarFotoFachadaGet?ReferenciaCatastral=9600403XG8890B">http://ovc.catastro.meh.es/OVCServWeb/OVCWcfLibres/OVCFotoFachada.svc/RecuperarFotoFachadaGet?ReferenciaCatastral=9600403XG8890B</a> | 1502 | 2005 |
| 9594103XG8799D | <a href="https://www1.sedecatastro.gob.es/CYCBienInmueble/OVCLIstaBienes.aspx?rc1=9594103&amp;rc2=XG8799D">https://www1.sedecatastro.gob.es/CYCBienInmueble/OVCLIstaBienes.aspx?rc1=9594103&amp;rc2=XG8799D</a> | 11 | <a href="http://ovc.catastro.meh.es/OVCServWeb/OVCWcfLibres/OVCFotoFachada.svc/RecuperarFotoFachadaGet?ReferenciaCatastral=9594103XG8799D">http://ovc.catastro.meh.es/OVCServWeb/OVCWcfLibres/OVCFotoFachada.svc/RecuperarFotoFachadaGet?ReferenciaCatastral=9594103XG8799D</a> | 1014 | 2005 |
| 9593709XG8799D | <a href="https://www1.sedecatastro.gob.es/CYCBienInmueble/OVCLIstaBienes.aspx?rc1=9593709&amp;rc2=XG8799D">https://www1.sedecatastro.gob.es/CYCBienInmueble/OVCLIstaBienes.aspx?rc1=9593709&amp;rc2=XG8799D</a> | 2  | <a href="http://ovc.catastro.meh.es/OVCServWeb/OVCWcfLibres/OVCFotoFachada.svc/RecuperarFotoFachadaGet?ReferenciaCatastral=9593709XG8799D">http://ovc.catastro.meh.es/OVCServWeb/OVCWcfLibres/OVCFotoFachada.svc/RecuperarFotoFachadaGet?ReferenciaCatastral=9593709XG8799D</a> | 286  | 2005 |
| 9590708XG8799B | <a href="https://www1.sedecatastro.gob.es/CYCBienInmueble/OVCLIstaBienes.aspx?rc1=9590708&amp;rc2=XG8799B">https://www1.sedecatastro.gob.es/CYCBienInmueble/OVCLIstaBienes.aspx?rc1=9590708&amp;rc2=XG8799B</a> | 1  | <a href="http://ovc.catastro.meh.es/OVCServWeb/OVCWcfLibres/OVCFotoFachada.svc/RecuperarFotoFachadaGet?ReferenciaCatastral=9590708XG8799B">http://ovc.catastro.meh.es/OVCServWeb/OVCWcfLibres/OVCFotoFachada.svc/RecuperarFotoFachadaGet?ReferenciaCatastral=9590708XG8799B</a> | 326  | 2005 |
| 9500703XG8890B | <a href="https://www1.sedecatastro.gob.es/CYCBienInmueble/OVCLIstaBienes.aspx?rc1=9500703&amp;rc2=XG8890B">https://www1.sedecatastro.gob.es/CYCBienInmueble/OVCLIstaBienes.aspx?rc1=9500703&amp;rc2=XG8890B</a> | 1  | <a href="http://ovc.catastro.meh.es/OVCServWeb/OVCWcfLibres/OVCFotoFachada.svc/RecuperarFotoFachadaGet?ReferenciaCatastral=9500703XG8890B">http://ovc.catastro.meh.es/OVCServWeb/OVCWcfLibres/OVCFotoFachada.svc/RecuperarFotoFachadaGet?ReferenciaCatastral=9500703XG8890B</a> | 835  | 2005 |
| 9496901XG8799E | <a href="https://www1.sedecatastro.gob.es/CYCBienInmueble/OVCLIstaBienes.aspx?rc1=9496901&amp;rc2=XG8799E">https://www1.sedecatastro.gob.es/CYCBienInmueble/OVCLIstaBienes.aspx?rc1=9496901&amp;rc2=XG8799E</a> | 2  | <a href="http://ovc.catastro.meh.es/OVCServWeb/OVCWcfLibres/OVCFotoFachada.svc/RecuperarFotoFachadaGet?ReferenciaCatastral=9496901XG8799E">http://ovc.catastro.meh.es/OVCServWeb/OVCWcfLibres/OVCFotoFachada.svc/RecuperarFotoFachadaGet?ReferenciaCatastral=9496901XG8799E</a> | 368  | 2005 |
| 9494905XG8799C | <a href="https://www1.sedecatastro.gob.es/CYCBienInmueble/OVCLIstaBienes.aspx?rc1=9494905&amp;rc2=XG8799C">https://www1.sedecatastro.gob.es/CYCBienInmueble/OVCLIstaBienes.aspx?rc1=9494905&amp;rc2=XG8799C</a> | 2  | <a href="http://ovc.catastro.meh.es/OVCServWeb/OVCWcfLibres/OVCFotoFachada.svc/RecuperarFotoFachadaGet?ReferenciaCatastral=9494905XG8799C">http://ovc.catastro.meh.es/OVCServWeb/OVCWcfLibres/OVCFotoFachada.svc/RecuperarFotoFachadaGet?ReferenciaCatastral=9494905XG8799C</a> | 283  | 2005 |
| 9495107XG8799E | <a href="https://www1.sedecatastro.gob.es/CYCBienInmueble/OVCLIstaBienes.aspx?rc1=9495107&amp;rc2=XG8799E">https://www1.sedecatastro.gob.es/CYCBienInmueble/OVCLIstaBienes.aspx?rc1=9495107&amp;rc2=XG8799E</a> | 1  | <a href="http://ovc.catastro.meh.es/OVCServWeb/OVCWcfLibres/OVCFotoFachada.svc/RecuperarFotoFachadaGet?ReferenciaCatastral=9495107XG8799E">http://ovc.catastro.meh.es/OVCServWeb/OVCWcfLibres/OVCFotoFachada.svc/RecuperarFotoFachadaGet?ReferenciaCatastral=9495107XG8799E</a> | 345  | 2005 |
| 9490801XG8799A | <a href="https://www1.sedecatastro.gob.es/CYCBienInmueble/OVCLIstaBienes.aspx?rc1=9490801&amp;rc2=XG8799A">https://www1.sedecatastro.gob.es/CYCBienInmueble/OVCLIstaBienes.aspx?rc1=9490801&amp;rc2=XG8799A</a> | 1  | <a href="http://ovc.catastro.meh.es/OVCServWeb/OVCWcfLibres/OVCFotoFachada.svc/RecuperarFotoFachadaGet?ReferenciaCatastral=9490801XG8799A">http://ovc.catastro.meh.es/OVCServWeb/OVCWcfLibres/OVCFotoFachada.svc/RecuperarFotoFachadaGet?ReferenciaCatastral=9490801XG8799A</a> | 407  | 2005 |
| 9396801XG8799E | <a href="https://www1.sedecatastro.gob.es/CYCBienInmueble/OVCLIstaBienes.aspx?rc1=9396801&amp;rc2=XG8799E">https://www1.sedecatastro.gob.es/CYCBienInmueble/OVCLIstaBienes.aspx?rc1=9396801&amp;rc2=XG8799E</a> | 1  | <a href="http://ovc.catastro.meh.es/OVCServWeb/OVCWcfLibres/OVCFotoFachada.svc/RecuperarFotoFachadaGet?ReferenciaCatastral=9396801XG8799E">http://ovc.catastro.meh.es/OVCServWeb/OVCWcfLibres/OVCFotoFachada.svc/RecuperarFotoFachadaGet?ReferenciaCatastral=9396801XG8799E</a> | 720  | 2005 |
| 9489103XG8798G | <a href="https://www1.sedecatastro.gob.es/CYCBienInmueble/OVCLIstaBienes.aspx?rc1=9489103&amp;rc2=XG8798G">https://www1.sedecatastro.gob.es/CYCBienInmueble/OVCLIstaBienes.aspx?rc1=9489103&amp;rc2=XG8798G</a> | 6  | <a href="http://ovc.catastro.meh.es/OVCServWeb/OVCWcfLibres/OVCFotoFachada.svc/RecuperarFotoFachadaGet?ReferenciaCatastral=9489103XG8798G">http://ovc.catastro.meh.es/OVCServWeb/OVCWcfLibres/OVCFotoFachada.svc/RecuperarFotoFachadaGet?ReferenciaCatastral=9489103XG8798G</a> | 826  | 2005 |
| 9395310XG8799E | <a href="https://www1.sedecatastro.gob.es/CYCBienInmueble/OVCLIstaBienes.aspx?rc1=9395310&amp;rc2=XG8799E">https://www1.sedecatastro.gob.es/CYCBienInmueble/OVCLIstaBienes.aspx?rc1=9395310&amp;rc2=XG8799E</a> | 14 | <a href="http://ovc.catastro.meh.es/OVCServWeb/OVCWcfLibres/OVCFotoFachada.svc/RecuperarFotoFachadaGet?ReferenciaCatastral=9395310XG8799E">http://ovc.catastro.meh.es/OVCServWeb/OVCWcfLibres/OVCFotoFachada.svc/RecuperarFotoFachadaGet?ReferenciaCatastral=9395310XG8799E</a> | 1853 | 2005 |
| 9392213XG8799A | <a href="https://www1.sedecatastro.gob.es/CYCBienInmueble/OVCLIstaBienes.aspx?rc1=9392213&amp;rc2=XG8799A">https://www1.sedecatastro.gob.es/CYCBienInmueble/OVCLIstaBienes.aspx?rc1=9392213&amp;rc2=XG8799A</a> | 1  | <a href="http://ovc.catastro.meh.es/OVCServWeb/OVCWcfLibres/OVCFotoFachada.svc/RecuperarFotoFachadaGet?ReferenciaCatastral=9392213XG8799A">http://ovc.catastro.meh.es/OVCServWeb/OVCWcfLibres/OVCFotoFachada.svc/RecuperarFotoFachadaGet?ReferenciaCatastral=9392213XG8799A</a> | 469  | 2005 |
| 9391601XG8799A | <a href="https://www1.sedecatastro.gob.es/CYCBienInmueble/OVCLIstaBienes.aspx?rc1=9391601&amp;rc2=XG8799A">https://www1.sedecatastro.gob.es/CYCBienInmueble/OVCLIstaBienes.aspx?rc1=9391601&amp;rc2=XG8799A</a> | 6  | <a href="http://ovc.catastro.meh.es/OVCServWeb/OVCWcfLibres/OVCFotoFachada.svc/RecuperarFotoFachadaGet?ReferenciaCatastral=9391601XG8799A">http://ovc.catastro.meh.es/OVCServWeb/OVCWcfLibres/OVCFotoFachada.svc/RecuperarFotoFachadaGet?ReferenciaCatastral=9391601XG8799A</a> | 1529 | 2005 |
| 9389309XG8798G | <a href="https://www1.sedecatastro.gob.es/CYCBienInmueble/OVCLIstaBienes.aspx?rc1=9389309&amp;rc2=XG8798G">https://www1.sedecatastro.gob.es/CYCBienInmueble/OVCLIstaBienes.aspx?rc1=9389309&amp;rc2=XG8798G</a> | 4  | <a href="http://ovc.catastro.meh.es/OVCServWeb/OVCWcfLibres/OVCFotoFachada.svc/RecuperarFotoFachadaGet?ReferenciaCatastral=9389309XG8798G">http://ovc.catastro.meh.es/OVCServWeb/OVCWcfLibres/OVCFotoFachada.svc/RecuperarFotoFachadaGet?ReferenciaCatastral=9389309XG8798G</a> | 343  | 2005 |
| 9388504XG8798G | <a href="https://www1.sedecatastro.gob.es/CYCBienInmueble/OVCLIstaBienes.aspx?rc1=9388504&amp;rc2=XG8798G">https://www1.sedecatastro.gob.es/CYCBienInmueble/OVCLIstaBienes.aspx?rc1=9388504&amp;rc2=XG8798G</a> | 2  | <a href="http://ovc.catastro.meh.es/OVCServWeb/OVCWcfLibres/OVCFotoFachada.svc/RecuperarFotoFachadaGet?ReferenciaCatastral=9388504XG8798G">http://ovc.catastro.meh.es/OVCServWeb/OVCWcfLibres/OVCFotoFachada.svc/RecuperarFotoFachadaGet?ReferenciaCatastral=9388504XG8798G</a> | 381  | 2005 |
| 9295419XG8799E | <a href="https://www1.sedecatastro.gob.es/CYCBienInmueble/OVCLIstaBienes.aspx?rc1=9295419&amp;rc2=XG8799E">https://www1.sedecatastro.gob.es/CYCBienInmueble/OVCLIstaBienes.aspx?rc1=9295419&amp;rc2=XG8799E</a> | 1  | <a href="http://ovc.catastro.meh.es/OVCServWeb/OVCWcfLibres/OVCFotoFachada.svc/RecuperarFotoFachadaGet?ReferenciaCatastral=9295419XG8799E">http://ovc.catastro.meh.es/OVCServWeb/OVCWcfLibres/OVCFotoFachada.svc/RecuperarFotoFachadaGet?ReferenciaCatastral=9295419XG8799E</a> | 29   | 2005 |
| 9295501XG8799E | <a href="https://www1.sedecatastro.gob.es/CYCBienInmueble/OVCLIstaBienes.aspx?rc1=9295501&amp;rc2=XG8799E">https://www1.sedecatastro.gob.es/CYCBienInmueble/OVCLIstaBienes.aspx?rc1=9295501&amp;rc2=XG8799E</a> | 20 | <a href="http://ovc.catastro.meh.es/OVCServWeb/OVCWcfLibres/OVCFotoFachada.svc/RecuperarFotoFachadaGet?ReferenciaCatastral=9295501XG8799E">http://ovc.catastro.meh.es/OVCServWeb/OVCWcfLibres/OVCFotoFachada.svc/RecuperarFotoFachadaGet?ReferenciaCatastral=9295501XG8799E</a> | 2437 | 2005 |
| 9292303XG8799A | <a href="https://www1.sedecatastro.gob.es/CYCBienInmueble/OVCLIstaBienes.aspx?rc1=9292303&amp;rc2=XG8799A">https://www1.sedecatastro.gob.es/CYCBienInmueble/OVCLIstaBienes.aspx?rc1=9292303&amp;rc2=XG8799A</a> | 7  | <a href="http://ovc.catastro.meh.es/OVCServWeb/OVCWcfLibres/OVCFotoFachada.svc/RecuperarFotoFachadaGet?ReferenciaCatastral=9292303XG8799A">http://ovc.catastro.meh.es/OVCServWeb/OVCWcfLibres/OVCFotoFachada.svc/RecuperarFotoFachadaGet?ReferenciaCatastral=9292303XG8799A</a> | 945  | 2005 |
| 9292310XG8799A | <a href="https://www1.sedecatastro.gob.es/CYCBienInmueble/OVCLIstaBienes.aspx?rc1=9292310&amp;rc2=XG8799A">https://www1.sedecatastro.gob.es/CYCBienInmueble/OVCLIstaBienes.aspx?rc1=9292310&amp;rc2=XG8799A</a> | 5  | <a href="http://ovc.catastro.meh.es/OVCServWeb/OVCWcfLibres/OVCFotoFachada.svc/RecuperarFotoFachadaGet?ReferenciaCatastral=9292310XG8799A">http://ovc.catastro.meh.es/OVCServWeb/OVCWcfLibres/OVCFotoFachada.svc/RecuperarFotoFachadaGet?ReferenciaCatastral=9292310XG8799A</a> | 928  | 2005 |
| 9292815XG8799A | <a href="https://www1.sedecatastro.gob.es/CYCBienInmueble/OVCLIstaBienes.aspx?rc1=9292815&amp;rc2=XG8799A">https://www1.sedecatastro.gob.es/CYCBienInmueble/OVCLIstaBienes.aspx?rc1=9292815&amp;rc2=XG8799A</a> | 1  | <a href="http://ovc.catastro.meh.es/OVCServWeb/OVCWcfLibres/OVCFotoFachada.svc/RecuperarFotoFachadaGet?ReferenciaCatastral=9292815XG8799A">http://ovc.catastro.meh.es/OVCServWeb/OVCWcfLibres/OVCFotoFachada.svc/RecuperarFotoFachadaGet?ReferenciaCatastral=9292815XG8799A</a> | 86   | 2005 |
| 9291804XG8799A | <a href="https://www1.sedecatastro.gob.es/CYCBienInmueble/OVCLIstaBienes.aspx?rc1=9291804&amp;rc2=XG8799A">https://www1.sedecatastro.gob.es/CYCBienInmueble/OVCLIstaBienes.aspx?rc1=9291804&amp;rc2=XG8799A</a> | 1  | <a href="http://ovc.catastro.meh.es/OVCServWeb/OVCWcfLibres/OVCFotoFachada.svc/RecuperarFotoFachadaGet?ReferenciaCatastral=9291804XG8799A">http://ovc.catastro.meh.es/OVCServWeb/OVCWcfLibres/OVCFotoFachada.svc/RecuperarFotoFachadaGet?ReferenciaCatastral=9291804XG8799A</a> | 164  | 2005 |

|                |   |    |   |      |      |
|----------------|---|----|---|------|------|
| 9192407XG8799A | <a href="https://www1.sedecatastro.gob.es/CYCBienInmueble/OVCLIstaBienes.aspx?rc1=9192407&amp;rc2=XG8799A">https://www1.sedecatastro.gob.es/CYCBienInmueble/OVCLIstaBienes.aspx?rc1=9192407&amp;rc2=XG8799A</a> | 8  | <a href="http://ovc.catastro.meh.es/OVCServWeb/OVCWcfLibres/OVCFotoFachada.svc/RecuperarFotoFachadaGet?ReferenciaCatastral=9192407XG8799A">http://ovc.catastro.meh.es/OVCServWeb/OVCWcfLibres/OVCFotoFachada.svc/RecuperarFotoFachadaGet?ReferenciaCatastral=9192407XG8799A</a> | 756  | 2005 |
| 9902801XG8890B | <a href="https://www1.sedecatastro.gob.es/CYCBienInmueble/OVCLIstaBienes.aspx?rc1=9902801&amp;rc2=XG8890B">https://www1.sedecatastro.gob.es/CYCBienInmueble/OVCLIstaBienes.aspx?rc1=9902801&amp;rc2=XG8890B</a> | 1  | <a href="http://ovc.catastro.meh.es/OVCServWeb/OVCWcfLibres/OVCFotoFachada.svc/RecuperarFotoFachadaGet?ReferenciaCatastral=9902801XG8890B">http://ovc.catastro.meh.es/OVCServWeb/OVCWcfLibres/OVCFotoFachada.svc/RecuperarFotoFachadaGet?ReferenciaCatastral=9902801XG8890B</a> | 255  | 2006 |
| 9803605XG8890D | <a href="https://www1.sedecatastro.gob.es/CYCBienInmueble/OVCLIstaBienes.aspx?rc1=9803605&amp;rc2=XG8890D">https://www1.sedecatastro.gob.es/CYCBienInmueble/OVCLIstaBienes.aspx?rc1=9803605&amp;rc2=XG8890D</a> | 1  | <a href="http://ovc.catastro.meh.es/OVCServWeb/OVCWcfLibres/OVCFotoFachada.svc/RecuperarFotoFachadaGet?ReferenciaCatastral=9803605XG8890D">http://ovc.catastro.meh.es/OVCServWeb/OVCWcfLibres/OVCFotoFachada.svc/RecuperarFotoFachadaGet?ReferenciaCatastral=9803605XG8890D</a> | 176  | 2006 |
| 9803416XG8890D | <a href="https://www1.sedecatastro.gob.es/CYCBienInmueble/OVCLIstaBienes.aspx?rc1=9803416&amp;rc2=XG8890D">https://www1.sedecatastro.gob.es/CYCBienInmueble/OVCLIstaBienes.aspx?rc1=9803416&amp;rc2=XG8890D</a> | 1  | <a href="http://ovc.catastro.meh.es/OVCServWeb/OVCWcfLibres/OVCFotoFachada.svc/RecuperarFotoFachadaGet?ReferenciaCatastral=9803416XG8890D">http://ovc.catastro.meh.es/OVCServWeb/OVCWcfLibres/OVCFotoFachada.svc/RecuperarFotoFachadaGet?ReferenciaCatastral=9803416XG8890D</a> | 272  | 2006 |
| 9699206XG8799H | <a href="https://www1.sedecatastro.gob.es/CYCBienInmueble/OVCLIstaBienes.aspx?rc1=9699206&amp;rc2=XG8799H">https://www1.sedecatastro.gob.es/CYCBienInmueble/OVCLIstaBienes.aspx?rc1=9699206&amp;rc2=XG8799H</a> | 7  | <a href="http://ovc.catastro.meh.es/OVCServWeb/OVCWcfLibres/OVCFotoFachada.svc/RecuperarFotoFachadaGet?ReferenciaCatastral=9699206XG8799H">http://ovc.catastro.meh.es/OVCServWeb/OVCWcfLibres/OVCFotoFachada.svc/RecuperarFotoFachadaGet?ReferenciaCatastral=9699206XG8799H</a> | 1196 | 2006 |
| 9699416XG8799H | <a href="https://www1.sedecatastro.gob.es/CYCBienInmueble/OVCLIstaBienes.aspx?rc1=9699416&amp;rc2=XG8799H">https://www1.sedecatastro.gob.es/CYCBienInmueble/OVCLIstaBienes.aspx?rc1=9699416&amp;rc2=XG8799H</a> | 5  | <a href="http://ovc.catastro.meh.es/OVCServWeb/OVCWcfLibres/OVCFotoFachada.svc/RecuperarFotoFachadaGet?ReferenciaCatastral=9699416XG8799H">http://ovc.catastro.meh.es/OVCServWeb/OVCWcfLibres/OVCFotoFachada.svc/RecuperarFotoFachadaGet?ReferenciaCatastral=9699416XG8799H</a> | 475  | 2006 |
| 9501515XG8890B | <a href="https://www1.sedecatastro.gob.es/CYCBienInmueble/OVCLIstaBienes.aspx?rc1=9501515&amp;rc2=XG8890B">https://www1.sedecatastro.gob.es/CYCBienInmueble/OVCLIstaBienes.aspx?rc1=9501515&amp;rc2=XG8890B</a> | 8  | <a href="http://ovc.catastro.meh.es/OVCServWeb/OVCWcfLibres/OVCFotoFachada.svc/RecuperarFotoFachadaGet?ReferenciaCatastral=9501515XG8890B">http://ovc.catastro.meh.es/OVCServWeb/OVCWcfLibres/OVCFotoFachada.svc/RecuperarFotoFachadaGet?ReferenciaCatastral=9501515XG8890B</a> | 1095 | 2006 |
| 9490902XG8799A | <a href="https://www1.sedecatastro.gob.es/CYCBienInmueble/OVCLIstaBienes.aspx?rc1=9490902&amp;rc2=XG8799A">https://www1.sedecatastro.gob.es/CYCBienInmueble/OVCLIstaBienes.aspx?rc1=9490902&amp;rc2=XG8799A</a> | 1  | <a href="http://ovc.catastro.meh.es/OVCServWeb/OVCWcfLibres/OVCFotoFachada.svc/RecuperarFotoFachadaGet?ReferenciaCatastral=9490902XG8799A">http://ovc.catastro.meh.es/OVCServWeb/OVCWcfLibres/OVCFotoFachada.svc/RecuperarFotoFachadaGet?ReferenciaCatastral=9490902XG8799A</a> | 196  | 2006 |
| 9490104XG8799A | <a href="https://www1.sedecatastro.gob.es/CYCBienInmueble/OVCLIstaBienes.aspx?rc1=9490104&amp;rc2=XG8799A">https://www1.sedecatastro.gob.es/CYCBienInmueble/OVCLIstaBienes.aspx?rc1=9490104&amp;rc2=XG8799A</a> | 2  | <a href="http://ovc.catastro.meh.es/OVCServWeb/OVCWcfLibres/OVCFotoFachada.svc/RecuperarFotoFachadaGet?ReferenciaCatastral=9490104XG8799A">http://ovc.catastro.meh.es/OVCServWeb/OVCWcfLibres/OVCFotoFachada.svc/RecuperarFotoFachadaGet?ReferenciaCatastral=9490104XG8799A</a> | 293  | 2006 |
| 9393402XG8799C | <a href="https://www1.sedecatastro.gob.es/CYCBienInmueble/OVCLIstaBienes.aspx?rc1=9393402&amp;rc2=XG8799C">https://www1.sedecatastro.gob.es/CYCBienInmueble/OVCLIstaBienes.aspx?rc1=9393402&amp;rc2=XG8799C</a> | 12 | <a href="http://ovc.catastro.meh.es/OVCServWeb/OVCWcfLibres/OVCFotoFachada.svc/RecuperarFotoFachadaGet?ReferenciaCatastral=9393402XG8799C">http://ovc.catastro.meh.es/OVCServWeb/OVCWcfLibres/OVCFotoFachada.svc/RecuperarFotoFachadaGet?ReferenciaCatastral=9393402XG8799C</a> | 1815 | 2006 |
| 9293715XG8799C | <a href="https://www1.sedecatastro.gob.es/CYCBienInmueble/OVCLIstaBienes.aspx?rc1=9293715&amp;rc2=XG8799C">https://www1.sedecatastro.gob.es/CYCBienInmueble/OVCLIstaBienes.aspx?rc1=9293715&amp;rc2=XG8799C</a> | 5  | <a href="http://ovc.catastro.meh.es/OVCServWeb/OVCWcfLibres/OVCFotoFachada.svc/RecuperarFotoFachadaGet?ReferenciaCatastral=9293715XG8799C">http://ovc.catastro.meh.es/OVCServWeb/OVCWcfLibres/OVCFotoFachada.svc/RecuperarFotoFachadaGet?ReferenciaCatastral=9293715XG8799C</a> | 436  | 2006 |
| 9289402XG8798G | <a href="https://www1.sedecatastro.gob.es/CYCBienInmueble/OVCLIstaBienes.aspx?rc1=9289402&amp;rc2=XG8798G">https://www1.sedecatastro.gob.es/CYCBienInmueble/OVCLIstaBienes.aspx?rc1=9289402&amp;rc2=XG8798G</a> | 11 | <a href="http://ovc.catastro.meh.es/OVCServWeb/OVCWcfLibres/OVCFotoFachada.svc/RecuperarFotoFachadaGet?ReferenciaCatastral=9289402XG8798G">http://ovc.catastro.meh.es/OVCServWeb/OVCWcfLibres/OVCFotoFachada.svc/RecuperarFotoFachadaGet?ReferenciaCatastral=9289402XG8798G</a> | 1374 | 2006 |
| 9803814XG8890D | <a href="https://www1.sedecatastro.gob.es/CYCBienInmueble/OVCLIstaBienes.aspx?rc1=9803814&amp;rc2=XG8890D">https://www1.sedecatastro.gob.es/CYCBienInmueble/OVCLIstaBienes.aspx?rc1=9803814&amp;rc2=XG8890D</a> | 4  | <a href="http://ovc.catastro.meh.es/OVCServWeb/OVCWcfLibres/OVCFotoFachada.svc/RecuperarFotoFachadaGet?ReferenciaCatastral=9803814XG8890D">http://ovc.catastro.meh.es/OVCServWeb/OVCWcfLibres/OVCFotoFachada.svc/RecuperarFotoFachadaGet?ReferenciaCatastral=9803814XG8890D</a> | 449  | 2007 |
| 9803408XG8890D | <a href="https://www1.sedecatastro.gob.es/CYCBienInmueble/OVCLIstaBienes.aspx?rc1=9803408&amp;rc2=XG8890D">https://www1.sedecatastro.gob.es/CYCBienInmueble/OVCLIstaBienes.aspx?rc1=9803408&amp;rc2=XG8890D</a> | 5  | <a href="http://ovc.catastro.meh.es/OVCServWeb/OVCWcfLibres/OVCFotoFachada.svc/RecuperarFotoFachadaGet?ReferenciaCatastral=9803408XG8890D">http://ovc.catastro.meh.es/OVCServWeb/OVCWcfLibres/OVCFotoFachada.svc/RecuperarFotoFachadaGet?ReferenciaCatastral=9803408XG8890D</a> | 632  | 2007 |
| 9595411XG8799F | <a href="https://www1.sedecatastro.gob.es/CYCBienInmueble/OVCLIstaBienes.aspx?rc1=9595411&amp;rc2=XG8799F">https://www1.sedecatastro.gob.es/CYCBienInmueble/OVCLIstaBienes.aspx?rc1=9595411&amp;rc2=XG8799F</a> | 2  | <a href="http://ovc.catastro.meh.es/OVCServWeb/OVCWcfLibres/OVCFotoFachada.svc/RecuperarFotoFachadaGet?ReferenciaCatastral=9595411XG8799F">http://ovc.catastro.meh.es/OVCServWeb/OVCWcfLibres/OVCFotoFachada.svc/RecuperarFotoFachadaGet?ReferenciaCatastral=9595411XG8799F</a> | 240  | 2007 |
| 9595402XG8799F | <a href="https://www1.sedecatastro.gob.es/CYCBienInmueble/OVCLIstaBienes.aspx?rc1=9595402&amp;rc2=XG8799F">https://www1.sedecatastro.gob.es/CYCBienInmueble/OVCLIstaBienes.aspx?rc1=9595402&amp;rc2=XG8799F</a> | 1  | <a href="http://ovc.catastro.meh.es/OVCServWeb/OVCWcfLibres/OVCFotoFachada.svc/RecuperarFotoFachadaGet?ReferenciaCatastral=9595402XG8799F">http://ovc.catastro.meh.es/OVCServWeb/OVCWcfLibres/OVCFotoFachada.svc/RecuperarFotoFachadaGet?ReferenciaCatastral=9595402XG8799F</a> | 152  | 2007 |
| 9594404XG8799D | <a href="https://www1.sedecatastro.gob.es/CYCBienInmueble/OVCLIstaBienes.aspx?rc1=9594404&amp;rc2=XG8799D">https://www1.sedecatastro.gob.es/CYCBienInmueble/OVCLIstaBienes.aspx?rc1=9594404&amp;rc2=XG8799D</a> | 7  | <a href="http://ovc.catastro.meh.es/OVCServWeb/OVCWcfLibres/OVCFotoFachada.svc/RecuperarFotoFachadaGet?ReferenciaCatastral=9594404XG8799D">http://ovc.catastro.meh.es/OVCServWeb/OVCWcfLibres/OVCFotoFachada.svc/RecuperarFotoFachadaGet?ReferenciaCatastral=9594404XG8799D</a> | 698  | 2007 |
| 9495904XG8799E | <a href="https://www1.sedecatastro.gob.es/CYCBienInmueble/OVCLIstaBienes.aspx?rc1=9495904&amp;rc2=XG8799E">https://www1.sedecatastro.gob.es/CYCBienInmueble/OVCLIstaBienes.aspx?rc1=9495904&amp;rc2=XG8799E</a> | 8  | <a href="http://ovc.catastro.meh.es/OVCServWeb/OVCWcfLibres/OVCFotoFachada.svc/RecuperarFotoFachadaGet?ReferenciaCatastral=9495904XG8799E">http://ovc.catastro.meh.es/OVCServWeb/OVCWcfLibres/OVCFotoFachada.svc/RecuperarFotoFachadaGet?ReferenciaCatastral=9495904XG8799E</a> | 1330 | 2007 |
| 9493301XG8799C | <a href="https://www1.sedecatastro.gob.es/CYCBienInmueble/OVCLIstaBienes.aspx?rc1=9493301&amp;rc2=XG8799C">https://www1.sedecatastro.gob.es/CYCBienInmueble/OVCLIstaBienes.aspx?rc1=9493301&amp;rc2=XG8799C</a> | 1  | <a href="http://ovc.catastro.meh.es/OVCServWeb/OVCWcfLibres/OVCFotoFachada.svc/RecuperarFotoFachadaGet?ReferenciaCatastral=9493301XG8799C">http://ovc.catastro.meh.es/OVCServWeb/OVCWcfLibres/OVCFotoFachada.svc/RecuperarFotoFachadaGet?ReferenciaCatastral=9493301XG8799C</a> | 282  | 2007 |
| 9490305XG8799A | <a href="https://www1.sedecatastro.gob.es/CYCBienInmueble/OVCLIstaBienes.aspx?rc1=9490305&amp;rc2=XG8799A">https://www1.sedecatastro.gob.es/CYCBienInmueble/OVCLIstaBienes.aspx?rc1=9490305&amp;rc2=XG8799A</a> | 9  | <a href="http://ovc.catastro.meh.es/OVCServWeb/OVCWcfLibres/OVCFotoFachada.svc/RecuperarFotoFachadaGet?ReferenciaCatastral=9490305XG8799A">http://ovc.catastro.meh.es/OVCServWeb/OVCWcfLibres/OVCFotoFachada.svc/RecuperarFotoFachadaGet?ReferenciaCatastral=9490305XG8799A</a> | 1153 | 2007 |
| 9489111XG8798G | <a href="https://www1.sedecatastro.gob.es/CYCBienInmueble/OVCLIstaBienes.aspx?rc1=9489111&amp;rc2=XG8798G">https://www1.sedecatastro.gob.es/CYCBienInmueble/OVCLIstaBienes.aspx?rc1=9489111&amp;rc2=XG8798G</a> | 3  | <a href="http://ovc.catastro.meh.es/OVCServWeb/OVCWcfLibres/OVCFotoFachada.svc/RecuperarFotoFachadaGet?ReferenciaCatastral=9489111XG8798G">http://ovc.catastro.meh.es/OVCServWeb/OVCWcfLibres/OVCFotoFachada.svc/RecuperarFotoFachadaGet?ReferenciaCatastral=9489111XG8798G</a> | 435  | 2007 |
| 9394305XG8799C | <a href="https://www1.sedecatastro.gob.es/CYCBienInmueble/OVCLIstaBienes.aspx?rc1=9394305&amp;rc2=XG8799C">https://www1.sedecatastro.gob.es/CYCBienInmueble/OVCLIstaBienes.aspx?rc1=9394305&amp;rc2=XG8799C</a> | 8  | <a href="http://ovc.catastro.meh.es/OVCServWeb/OVCWcfLibres/OVCFotoFachada.svc/RecuperarFotoFachadaGet?ReferenciaCatastral=9394305XG8799C">http://ovc.catastro.meh.es/OVCServWeb/OVCWcfLibres/OVCFotoFachada.svc/RecuperarFotoFachadaGet?ReferenciaCatastral=9394305XG8799C</a> | 1576 | 2007 |
| 9390902XG8799A | <a href="https://www1.sedecatastro.gob.es/CYCBienInmueble/OVCLIstaBienes.aspx?rc1=9390902&amp;rc2=XG8799A">https://www1.sedecatastro.gob.es/CYCBienInmueble/OVCLIstaBienes.aspx?rc1=9390902&amp;rc2=XG8799A</a> | 6  | <a href="http://ovc.catastro.meh.es/OVCServWeb/OVCWcfLibres/OVCFotoFachada.svc/RecuperarFotoFachadaGet?ReferenciaCatastral=9390902XG8799A">http://ovc.catastro.meh.es/OVCServWeb/OVCWcfLibres/OVCFotoFachada.svc/RecuperarFotoFachadaGet?ReferenciaCatastral=9390902XG8799A</a> | 472  | 2007 |
| 9292814XG8799A | <a href="https://www1.sedecatastro.gob.es/CYCBienInmueble/OVCLIstaBienes.aspx?rc1=9292814&amp;rc2=XG8799A">https://www1.sedecatastro.gob.es/CYCBienInmueble/OVCLIstaBienes.aspx?rc1=9292814&amp;rc2=XG8799A</a> | 2  | <a href="http://ovc.catastro.meh.es/OVCServWeb/OVCWcfLibres/OVCFotoFachada.svc/RecuperarFotoFachadaGet?ReferenciaCatastral=9292814XG8799A">http://ovc.catastro.meh.es/OVCServWeb/OVCWcfLibres/OVCFotoFachada.svc/RecuperarFotoFachadaGet?ReferenciaCatastral=9292814XG8799A</a> | 408  | 2007 |



|                |   |    |   |      |      |
|----------------|---|----|---|------|------|
| 9192412XG8799A | <a href="https://www1.sedecatastro.gob.es/CYCBienInmueble/OVCLIstaBienes.aspx?rc1=9192412&amp;rc2=XG8799A">https://www1.sedecatastro.gob.es/CYCBienInmueble/OVCLIstaBienes.aspx?rc1=9192412&amp;rc2=XG8799A</a> | 5  | <a href="http://ovc.catastro.meh.es/OVCServWeb/OVCWcfLibres/OVCFotoFachada.svc/RecuperarFotoFachadaGet?ReferenciaCatastral=9192412XG8799A">http://ovc.catastro.meh.es/OVCServWeb/OVCWcfLibres/OVCFotoFachada.svc/RecuperarFotoFachadaGet?ReferenciaCatastral=9192412XG8799A</a> | 553  | 2007 |
| 9090303XG8799A | <a href="https://www1.sedecatastro.gob.es/CYCBienInmueble/OVCLIstaBienes.aspx?rc1=9090303&amp;rc2=XG8799A">https://www1.sedecatastro.gob.es/CYCBienInmueble/OVCLIstaBienes.aspx?rc1=9090303&amp;rc2=XG8799A</a> | 1  | <a href="http://ovc.catastro.meh.es/OVCServWeb/OVCWcfLibres/OVCFotoFachada.svc/RecuperarFotoFachadaGet?ReferenciaCatastral=9090303XG8799A">http://ovc.catastro.meh.es/OVCServWeb/OVCWcfLibres/OVCFotoFachada.svc/RecuperarFotoFachadaGet?ReferenciaCatastral=9090303XG8799A</a> | 362  | 2007 |
| 9704512XG8890D | <a href="https://www1.sedecatastro.gob.es/CYCBienInmueble/OVCLIstaBienes.aspx?rc1=9704512&amp;rc2=XG8890D">https://www1.sedecatastro.gob.es/CYCBienInmueble/OVCLIstaBienes.aspx?rc1=9704512&amp;rc2=XG8890D</a> | 4  | <a href="http://ovc.catastro.meh.es/OVCServWeb/OVCWcfLibres/OVCFotoFachada.svc/RecuperarFotoFachadaGet?ReferenciaCatastral=9704512XG8890D">http://ovc.catastro.meh.es/OVCServWeb/OVCWcfLibres/OVCFotoFachada.svc/RecuperarFotoFachadaGet?ReferenciaCatastral=9704512XG8890D</a> | 361  | 2008 |
| 9700608XG8890B | <a href="https://www1.sedecatastro.gob.es/CYCBienInmueble/OVCLIstaBienes.aspx?rc1=9700608&amp;rc2=XG8890B">https://www1.sedecatastro.gob.es/CYCBienInmueble/OVCLIstaBienes.aspx?rc1=9700608&amp;rc2=XG8890B</a> | 13 | <a href="http://ovc.catastro.meh.es/OVCServWeb/OVCWcfLibres/OVCFotoFachada.svc/RecuperarFotoFachadaGet?ReferenciaCatastral=9700608XG8890B">http://ovc.catastro.meh.es/OVCServWeb/OVCWcfLibres/OVCFotoFachada.svc/RecuperarFotoFachadaGet?ReferenciaCatastral=9700608XG8890B</a> | 1817 | 2008 |
| 9699204XG8799H | <a href="https://www1.sedecatastro.gob.es/CYCBienInmueble/OVCLIstaBienes.aspx?rc1=9699204&amp;rc2=XG8799H">https://www1.sedecatastro.gob.es/CYCBienInmueble/OVCLIstaBienes.aspx?rc1=9699204&amp;rc2=XG8799H</a> | 12 | <a href="http://ovc.catastro.meh.es/OVCServWeb/OVCWcfLibres/OVCFotoFachada.svc/RecuperarFotoFachadaGet?ReferenciaCatastral=9699204XG8799H">http://ovc.catastro.meh.es/OVCServWeb/OVCWcfLibres/OVCFotoFachada.svc/RecuperarFotoFachadaGet?ReferenciaCatastral=9699204XG8799H</a> | 1457 | 2008 |
| 9695105XG8799F | <a href="https://www1.sedecatastro.gob.es/CYCBienInmueble/OVCLIstaBienes.aspx?rc1=9695105&amp;rc2=XG8799F">https://www1.sedecatastro.gob.es/CYCBienInmueble/OVCLIstaBienes.aspx?rc1=9695105&amp;rc2=XG8799F</a> | 1  | <a href="http://ovc.catastro.meh.es/OVCServWeb/OVCWcfLibres/OVCFotoFachada.svc/RecuperarFotoFachadaGet?ReferenciaCatastral=9695105XG8799F">http://ovc.catastro.meh.es/OVCServWeb/OVCWcfLibres/OVCFotoFachada.svc/RecuperarFotoFachadaGet?ReferenciaCatastral=9695105XG8799F</a> | 220  | 2008 |
| 9593702XG8799D | <a href="https://www1.sedecatastro.gob.es/CYCBienInmueble/OVCLIstaBienes.aspx?rc1=9593702&amp;rc2=XG8799D">https://www1.sedecatastro.gob.es/CYCBienInmueble/OVCLIstaBienes.aspx?rc1=9593702&amp;rc2=XG8799D</a> | 12 | <a href="http://ovc.catastro.meh.es/OVCServWeb/OVCWcfLibres/OVCFotoFachada.svc/RecuperarFotoFachadaGet?ReferenciaCatastral=9593702XG8799D">http://ovc.catastro.meh.es/OVCServWeb/OVCWcfLibres/OVCFotoFachada.svc/RecuperarFotoFachadaGet?ReferenciaCatastral=9593702XG8799D</a> | 1123 | 2008 |
| 9592103XG8799B | <a href="https://www1.sedecatastro.gob.es/CYCBienInmueble/OVCLIstaBienes.aspx?rc1=9592103&amp;rc2=XG8799B">https://www1.sedecatastro.gob.es/CYCBienInmueble/OVCLIstaBienes.aspx?rc1=9592103&amp;rc2=XG8799B</a> | 8  | <a href="http://ovc.catastro.meh.es/OVCServWeb/OVCWcfLibres/OVCFotoFachada.svc/RecuperarFotoFachadaGet?ReferenciaCatastral=9592103XG8799B">http://ovc.catastro.meh.es/OVCServWeb/OVCWcfLibres/OVCFotoFachada.svc/RecuperarFotoFachadaGet?ReferenciaCatastral=9592103XG8799B</a> | 859  | 2008 |
| 9591402XG8799B | <a href="https://www1.sedecatastro.gob.es/CYCBienInmueble/OVCLIstaBienes.aspx?rc1=9591402&amp;rc2=XG8799B">https://www1.sedecatastro.gob.es/CYCBienInmueble/OVCLIstaBienes.aspx?rc1=9591402&amp;rc2=XG8799B</a> | 10 | <a href="http://ovc.catastro.meh.es/OVCServWeb/OVCWcfLibres/OVCFotoFachada.svc/RecuperarFotoFachadaGet?ReferenciaCatastral=9591402XG8799B">http://ovc.catastro.meh.es/OVCServWeb/OVCWcfLibres/OVCFotoFachada.svc/RecuperarFotoFachadaGet?ReferenciaCatastral=9591402XG8799B</a> | 2120 | 2008 |
| 9493303XG8799C | <a href="https://www1.sedecatastro.gob.es/CYCBienInmueble/OVCLIstaBienes.aspx?rc1=9493303&amp;rc2=XG8799C">https://www1.sedecatastro.gob.es/CYCBienInmueble/OVCLIstaBienes.aspx?rc1=9493303&amp;rc2=XG8799C</a> | 11 | <a href="http://ovc.catastro.meh.es/OVCServWeb/OVCWcfLibres/OVCFotoFachada.svc/RecuperarFotoFachadaGet?ReferenciaCatastral=9493303XG8799C">http://ovc.catastro.meh.es/OVCServWeb/OVCWcfLibres/OVCFotoFachada.svc/RecuperarFotoFachadaGet?ReferenciaCatastral=9493303XG8799C</a> | 1434 | 2008 |
| 9493408XG8799C | <a href="https://www1.sedecatastro.gob.es/CYCBienInmueble/OVCLIstaBienes.aspx?rc1=9493408&amp;rc2=XG8799C">https://www1.sedecatastro.gob.es/CYCBienInmueble/OVCLIstaBienes.aspx?rc1=9493408&amp;rc2=XG8799C</a> | 8  | <a href="http://ovc.catastro.meh.es/OVCServWeb/OVCWcfLibres/OVCFotoFachada.svc/RecuperarFotoFachadaGet?ReferenciaCatastral=9493408XG8799C">http://ovc.catastro.meh.es/OVCServWeb/OVCWcfLibres/OVCFotoFachada.svc/RecuperarFotoFachadaGet?ReferenciaCatastral=9493408XG8799C</a> | 861  | 2008 |
| 9490107XG8799A | <a href="https://www1.sedecatastro.gob.es/CYCBienInmueble/OVCLIstaBienes.aspx?rc1=9490107&amp;rc2=XG8799A">https://www1.sedecatastro.gob.es/CYCBienInmueble/OVCLIstaBienes.aspx?rc1=9490107&amp;rc2=XG8799A</a> | 3  | <a href="http://ovc.catastro.meh.es/OVCServWeb/OVCWcfLibres/OVCFotoFachada.svc/RecuperarFotoFachadaGet?ReferenciaCatastral=9490107XG8799A">http://ovc.catastro.meh.es/OVCServWeb/OVCWcfLibres/OVCFotoFachada.svc/RecuperarFotoFachadaGet?ReferenciaCatastral=9490107XG8799A</a> | 363  | 2008 |
| 9389409XG8798G | <a href="https://www1.sedecatastro.gob.es/CYCBienInmueble/OVCLIstaBienes.aspx?rc1=9389409&amp;rc2=XG8798G">https://www1.sedecatastro.gob.es/CYCBienInmueble/OVCLIstaBienes.aspx?rc1=9389409&amp;rc2=XG8798G</a> | 5  | <a href="http://ovc.catastro.meh.es/OVCServWeb/OVCWcfLibres/OVCFotoFachada.svc/RecuperarFotoFachadaGet?ReferenciaCatastral=9389409XG8798G">http://ovc.catastro.meh.es/OVCServWeb/OVCWcfLibres/OVCFotoFachada.svc/RecuperarFotoFachadaGet?ReferenciaCatastral=9389409XG8798G</a> | 599  | 2008 |
| 9388209XG8798G | <a href="https://www1.sedecatastro.gob.es/CYCBienInmueble/OVCLIstaBienes.aspx?rc1=9388209&amp;rc2=XG8798G">https://www1.sedecatastro.gob.es/CYCBienInmueble/OVCLIstaBienes.aspx?rc1=9388209&amp;rc2=XG8798G</a> | 5  | <a href="http://ovc.catastro.meh.es/OVCServWeb/OVCWcfLibres/OVCFotoFachada.svc/RecuperarFotoFachadaGet?ReferenciaCatastral=9388209XG8798G">http://ovc.catastro.meh.es/OVCServWeb/OVCWcfLibres/OVCFotoFachada.svc/RecuperarFotoFachadaGet?ReferenciaCatastral=9388209XG8798G</a> | 560  | 2008 |
| 9293708XG8799C | <a href="https://www1.sedecatastro.gob.es/CYCBienInmueble/OVCLIstaBienes.aspx?rc1=9293708&amp;rc2=XG8799C">https://www1.sedecatastro.gob.es/CYCBienInmueble/OVCLIstaBienes.aspx?rc1=9293708&amp;rc2=XG8799C</a> | 13 | <a href="http://ovc.catastro.meh.es/OVCServWeb/OVCWcfLibres/OVCFotoFachada.svc/RecuperarFotoFachadaGet?ReferenciaCatastral=9293708XG8799C">http://ovc.catastro.meh.es/OVCServWeb/OVCWcfLibres/OVCFotoFachada.svc/RecuperarFotoFachadaGet?ReferenciaCatastral=9293708XG8799C</a> | 1652 | 2008 |
| 9292313XG8799A | <a href="https://www1.sedecatastro.gob.es/CYCBienInmueble/OVCLIstaBienes.aspx?rc1=9292313&amp;rc2=XG8799A">https://www1.sedecatastro.gob.es/CYCBienInmueble/OVCLIstaBienes.aspx?rc1=9292313&amp;rc2=XG8799A</a> | 18 | <a href="http://ovc.catastro.meh.es/OVCServWeb/OVCWcfLibres/OVCFotoFachada.svc/RecuperarFotoFachadaGet?ReferenciaCatastral=9292313XG8799A">http://ovc.catastro.meh.es/OVCServWeb/OVCWcfLibres/OVCFotoFachada.svc/RecuperarFotoFachadaGet?ReferenciaCatastral=9292313XG8799A</a> | 2184 | 2008 |
| 9702609XG8890B | <a href="https://www1.sedecatastro.gob.es/CYCBienInmueble/OVCLIstaBienes.aspx?rc1=9702609&amp;rc2=XG8890B">https://www1.sedecatastro.gob.es/CYCBienInmueble/OVCLIstaBienes.aspx?rc1=9702609&amp;rc2=XG8890B</a> | 1  | <a href="http://ovc.catastro.meh.es/OVCServWeb/OVCWcfLibres/OVCFotoFachada.svc/RecuperarFotoFachadaGet?ReferenciaCatastral=9702609XG8890B">http://ovc.catastro.meh.es/OVCServWeb/OVCWcfLibres/OVCFotoFachada.svc/RecuperarFotoFachadaGet?ReferenciaCatastral=9702609XG8890B</a> | 144  | 2009 |
| 9701701XG8890B | <a href="https://www1.sedecatastro.gob.es/CYCBienInmueble/OVCLIstaBienes.aspx?rc1=9701701&amp;rc2=XG8890B">https://www1.sedecatastro.gob.es/CYCBienInmueble/OVCLIstaBienes.aspx?rc1=9701701&amp;rc2=XG8890B</a> | 19 | <a href="http://ovc.catastro.meh.es/OVCServWeb/OVCWcfLibres/OVCFotoFachada.svc/RecuperarFotoFachadaGet?ReferenciaCatastral=9701701XG8890B">http://ovc.catastro.meh.es/OVCServWeb/OVCWcfLibres/OVCFotoFachada.svc/RecuperarFotoFachadaGet?ReferenciaCatastral=9701701XG8890B</a> | 2847 | 2009 |
| 9700705XG8890B | <a href="https://www1.sedecatastro.gob.es/CYCBienInmueble/OVCLIstaBienes.aspx?rc1=9700705&amp;rc2=XG8890B">https://www1.sedecatastro.gob.es/CYCBienInmueble/OVCLIstaBienes.aspx?rc1=9700705&amp;rc2=XG8890B</a> | 2  | <a href="http://ovc.catastro.meh.es/OVCServWeb/OVCWcfLibres/OVCFotoFachada.svc/RecuperarFotoFachadaGet?ReferenciaCatastral=9700705XG8890B">http://ovc.catastro.meh.es/OVCServWeb/OVCWcfLibres/OVCFotoFachada.svc/RecuperarFotoFachadaGet?ReferenciaCatastral=9700705XG8890B</a> | 270  | 2009 |
| 9697403XG8799F | <a href="https://www1.sedecatastro.gob.es/CYCBienInmueble/OVCLIstaBienes.aspx?rc1=9697403&amp;rc2=XG8799F">https://www1.sedecatastro.gob.es/CYCBienInmueble/OVCLIstaBienes.aspx?rc1=9697403&amp;rc2=XG8799F</a> | 1  | <a href="http://ovc.catastro.meh.es/OVCServWeb/OVCWcfLibres/OVCFotoFachada.svc/RecuperarFotoFachadaGet?ReferenciaCatastral=9697403XG8799F">http://ovc.catastro.meh.es/OVCServWeb/OVCWcfLibres/OVCFotoFachada.svc/RecuperarFotoFachadaGet?ReferenciaCatastral=9697403XG8799F</a> | 85   | 2009 |
| 9389403XG8798G | <a href="https://www1.sedecatastro.gob.es/CYCBienInmueble/OVCLIstaBienes.aspx?rc1=9389403&amp;rc2=XG8798G">https://www1.sedecatastro.gob.es/CYCBienInmueble/OVCLIstaBienes.aspx?rc1=9389403&amp;rc2=XG8798G</a> | 8  | <a href="http://ovc.catastro.meh.es/OVCServWeb/OVCWcfLibres/OVCFotoFachada.svc/RecuperarFotoFachadaGet?ReferenciaCatastral=9389403XG8798G">http://ovc.catastro.meh.es/OVCServWeb/OVCWcfLibres/OVCFotoFachada.svc/RecuperarFotoFachadaGet?ReferenciaCatastral=9389403XG8798G</a> | 1114 | 2009 |
| 9694803XG8799D | <a href="https://www1.sedecatastro.gob.es/CYCBienInmueble/OVCLIstaBienes.aspx?rc1=9694803&amp;rc2=XG8799D">https://www1.sedecatastro.gob.es/CYCBienInmueble/OVCLIstaBienes.aspx?rc1=9694803&amp;rc2=XG8799D</a> | 1  | <a href="http://ovc.catastro.meh.es/OVCServWeb/OVCWcfLibres/OVCFotoFachada.svc/RecuperarFotoFachadaGet?ReferenciaCatastral=9694803XG8799D">http://ovc.catastro.meh.es/OVCServWeb/OVCWcfLibres/OVCFotoFachada.svc/RecuperarFotoFachadaGet?ReferenciaCatastral=9694803XG8799D</a> | 221  | 2010 |
| 9600903XG8890B | <a href="https://www1.sedecatastro.gob.es/CYCBienInmueble/OVCLIstaBienes.aspx?rc1=9600903&amp;rc2=XG8890B">https://www1.sedecatastro.gob.es/CYCBienInmueble/OVCLIstaBienes.aspx?rc1=9600903&amp;rc2=XG8890B</a> | 1  | <a href="http://ovc.catastro.meh.es/OVCServWeb/OVCWcfLibres/OVCFotoFachada.svc/RecuperarFotoFachadaGet?ReferenciaCatastral=9600903XG8890B">http://ovc.catastro.meh.es/OVCServWeb/OVCWcfLibres/OVCFotoFachada.svc/RecuperarFotoFachadaGet?ReferenciaCatastral=9600903XG8890B</a> | 1916 | 2010 |
| 9593810XG8799D | <a href="https://www1.sedecatastro.gob.es/CYCBienInmueble/OVCLIstaBienes.aspx?rc1=9593810&amp;rc2=XG8799D">https://www1.sedecatastro.gob.es/CYCBienInmueble/OVCLIstaBienes.aspx?rc1=9593810&amp;rc2=XG8799D</a> | 1  | <a href="http://ovc.catastro.meh.es/OVCServWeb/OVCWcfLibres/OVCFotoFachada.svc/RecuperarFotoFachadaGet?ReferenciaCatastral=9593810XG8799D">http://ovc.catastro.meh.es/OVCServWeb/OVCWcfLibres/OVCFotoFachada.svc/RecuperarFotoFachadaGet?ReferenciaCatastral=9593810XG8799D</a> | 82   | 2010 |

|                |   |    |   |      |      |
|----------------|---|----|---|------|------|
| 9396702XG8799E | <a href="https://www1.sedecatastro.gob.es/CYCBienInmueble/OVCLIstaBienes.aspx?rc1=9396702&amp;rc2=XG8799E">https://www1.sedecatastro.gob.es/CYCBienInmueble/OVCLIstaBienes.aspx?rc1=9396702&amp;rc2=XG8799E</a> | 0  | <a href="http://ovc.catastro.meh.es/OVCServWeb/OVCWcfLibres/OVCFotoFachada.svc/RecuperarFotoFachadaGet?ReferenciaCatastral=9396702XG8799E">http://ovc.catastro.meh.es/OVCServWeb/OVCWcfLibres/OVCFotoFachada.svc/RecuperarFotoFachadaGet?ReferenciaCatastral=9396702XG8799E</a> | 160  | 2010 |
| 9701512XG8890B | <a href="https://www1.sedecatastro.gob.es/CYCBienInmueble/OVCLIstaBienes.aspx?rc1=9701512&amp;rc2=XG8890B">https://www1.sedecatastro.gob.es/CYCBienInmueble/OVCLIstaBienes.aspx?rc1=9701512&amp;rc2=XG8890B</a> | 7  | <a href="http://ovc.catastro.meh.es/OVCServWeb/OVCWcfLibres/OVCFotoFachada.svc/RecuperarFotoFachadaGet?ReferenciaCatastral=9701512XG8890B">http://ovc.catastro.meh.es/OVCServWeb/OVCWcfLibres/OVCFotoFachada.svc/RecuperarFotoFachadaGet?ReferenciaCatastral=9701512XG8890B</a> | 911  | 2011 |
| 9701503XG8890B | <a href="https://www1.sedecatastro.gob.es/CYCBienInmueble/OVCLIstaBienes.aspx?rc1=9701503&amp;rc2=XG8890B">https://www1.sedecatastro.gob.es/CYCBienInmueble/OVCLIstaBienes.aspx?rc1=9701503&amp;rc2=XG8890B</a> | 1  | <a href="http://ovc.catastro.meh.es/OVCServWeb/OVCWcfLibres/OVCFotoFachada.svc/RecuperarFotoFachadaGet?ReferenciaCatastral=9701503XG8890B">http://ovc.catastro.meh.es/OVCServWeb/OVCWcfLibres/OVCFotoFachada.svc/RecuperarFotoFachadaGet?ReferenciaCatastral=9701503XG8890B</a> | 468  | 2011 |
| 9697402XG8799F | <a href="https://www1.sedecatastro.gob.es/CYCBienInmueble/OVCLIstaBienes.aspx?rc1=9697402&amp;rc2=XG8799F">https://www1.sedecatastro.gob.es/CYCBienInmueble/OVCLIstaBienes.aspx?rc1=9697402&amp;rc2=XG8799F</a> | 1  | <a href="http://ovc.catastro.meh.es/OVCServWeb/OVCWcfLibres/OVCFotoFachada.svc/RecuperarFotoFachadaGet?ReferenciaCatastral=9697402XG8799F">http://ovc.catastro.meh.es/OVCServWeb/OVCWcfLibres/OVCFotoFachada.svc/RecuperarFotoFachadaGet?ReferenciaCatastral=9697402XG8799F</a> | 234  | 2011 |
| 9500704XG8890B | <a href="https://www1.sedecatastro.gob.es/CYCBienInmueble/OVCLIstaBienes.aspx?rc1=9500704&amp;rc2=XG8890B">https://www1.sedecatastro.gob.es/CYCBienInmueble/OVCLIstaBienes.aspx?rc1=9500704&amp;rc2=XG8890B</a> | 1  | <a href="http://ovc.catastro.meh.es/OVCServWeb/OVCWcfLibres/OVCFotoFachada.svc/RecuperarFotoFachadaGet?ReferenciaCatastral=9500704XG8890B">http://ovc.catastro.meh.es/OVCServWeb/OVCWcfLibres/OVCFotoFachada.svc/RecuperarFotoFachadaGet?ReferenciaCatastral=9500704XG8890B</a> | 854  | 2011 |
| 9801901XG8890B | <a href="https://www1.sedecatastro.gob.es/CYCBienInmueble/OVCLIstaBienes.aspx?rc1=9801901&amp;rc2=XG8890B">https://www1.sedecatastro.gob.es/CYCBienInmueble/OVCLIstaBienes.aspx?rc1=9801901&amp;rc2=XG8890B</a> | 19 | <a href="http://ovc.catastro.meh.es/OVCServWeb/OVCWcfLibres/OVCFotoFachada.svc/RecuperarFotoFachadaGet?ReferenciaCatastral=9801901XG8890B">http://ovc.catastro.meh.es/OVCServWeb/OVCWcfLibres/OVCFotoFachada.svc/RecuperarFotoFachadaGet?ReferenciaCatastral=9801901XG8890B</a> | 2514 | 2012 |
| 9699405XG8799H | <a href="https://www1.sedecatastro.gob.es/CYCBienInmueble/OVCLIstaBienes.aspx?rc1=9699405&amp;rc2=XG8799H">https://www1.sedecatastro.gob.es/CYCBienInmueble/OVCLIstaBienes.aspx?rc1=9699405&amp;rc2=XG8799H</a> | 6  | <a href="http://ovc.catastro.meh.es/OVCServWeb/OVCWcfLibres/OVCFotoFachada.svc/RecuperarFotoFachadaGet?ReferenciaCatastral=9699405XG8799H">http://ovc.catastro.meh.es/OVCServWeb/OVCWcfLibres/OVCFotoFachada.svc/RecuperarFotoFachadaGet?ReferenciaCatastral=9699405XG8799H</a> | 905  | 2012 |
| 9698101XG8799H | <a href="https://www1.sedecatastro.gob.es/CYCBienInmueble/OVCLIstaBienes.aspx?rc1=9698101&amp;rc2=XG8799H">https://www1.sedecatastro.gob.es/CYCBienInmueble/OVCLIstaBienes.aspx?rc1=9698101&amp;rc2=XG8799H</a> | 1  | <a href="http://ovc.catastro.meh.es/OVCServWeb/OVCWcfLibres/OVCFotoFachada.svc/RecuperarFotoFachadaGet?ReferenciaCatastral=9698101XG8799H">http://ovc.catastro.meh.es/OVCServWeb/OVCWcfLibres/OVCFotoFachada.svc/RecuperarFotoFachadaGet?ReferenciaCatastral=9698101XG8799H</a> | 234  | 2012 |
| 9602708XG8890B | <a href="https://www1.sedecatastro.gob.es/CYCBienInmueble/OVCLIstaBienes.aspx?rc1=9602708&amp;rc2=XG8890B">https://www1.sedecatastro.gob.es/CYCBienInmueble/OVCLIstaBienes.aspx?rc1=9602708&amp;rc2=XG8890B</a> | 5  | <a href="http://ovc.catastro.meh.es/OVCServWeb/OVCWcfLibres/OVCFotoFachada.svc/RecuperarFotoFachadaGet?ReferenciaCatastral=9602708XG8890B">http://ovc.catastro.meh.es/OVCServWeb/OVCWcfLibres/OVCFotoFachada.svc/RecuperarFotoFachadaGet?ReferenciaCatastral=9602708XG8890B</a> | 617  | 2012 |
| 9495109XG8799N | <a href="https://www1.sedecatastro.gob.es/CYCBienInmueble/OVCLIstaBienes.aspx?rc1=9495109&amp;rc2=XG8799N">https://www1.sedecatastro.gob.es/CYCBienInmueble/OVCLIstaBienes.aspx?rc1=9495109&amp;rc2=XG8799N</a> | 1  | <a href="http://ovc.catastro.meh.es/OVCServWeb/OVCWcfLibres/OVCFotoFachada.svc/RecuperarFotoFachadaGet?ReferenciaCatastral=9495109XG8799N">http://ovc.catastro.meh.es/OVCServWeb/OVCWcfLibres/OVCFotoFachada.svc/RecuperarFotoFachadaGet?ReferenciaCatastral=9495109XG8799N</a> | 459  | 2012 |
| 9393308XG8799C | <a href="https://www1.sedecatastro.gob.es/CYCBienInmueble/OVCLIstaBienes.aspx?rc1=9393308&amp;rc2=XG8799C">https://www1.sedecatastro.gob.es/CYCBienInmueble/OVCLIstaBienes.aspx?rc1=9393308&amp;rc2=XG8799C</a> | 2  | <a href="http://ovc.catastro.meh.es/OVCServWeb/OVCWcfLibres/OVCFotoFachada.svc/RecuperarFotoFachadaGet?ReferenciaCatastral=9393308XG8799C">http://ovc.catastro.meh.es/OVCServWeb/OVCWcfLibres/OVCFotoFachada.svc/RecuperarFotoFachadaGet?ReferenciaCatastral=9393308XG8799C</a> | 430  | 2012 |
| 9291808XG8799A | <a href="https://www1.sedecatastro.gob.es/CYCBienInmueble/OVCLIstaBienes.aspx?rc1=9291808&amp;rc2=XG8799A">https://www1.sedecatastro.gob.es/CYCBienInmueble/OVCLIstaBienes.aspx?rc1=9291808&amp;rc2=XG8799A</a> | 1  | <a href="http://ovc.catastro.meh.es/OVCServWeb/OVCWcfLibres/OVCFotoFachada.svc/RecuperarFotoFachadaGet?ReferenciaCatastral=9291808XG8799A">http://ovc.catastro.meh.es/OVCServWeb/OVCWcfLibres/OVCFotoFachada.svc/RecuperarFotoFachadaGet?ReferenciaCatastral=9291808XG8799A</a> | 136  | 2012 |
| 9899106XG8799H | <a href="https://www1.sedecatastro.gob.es/CYCBienInmueble/OVCLIstaBienes.aspx?rc1=9899106&amp;rc2=XG8799H">https://www1.sedecatastro.gob.es/CYCBienInmueble/OVCLIstaBienes.aspx?rc1=9899106&amp;rc2=XG8799H</a> | 1  | <a href="http://ovc.catastro.meh.es/OVCServWeb/OVCWcfLibres/OVCFotoFachada.svc/RecuperarFotoFachadaGet?ReferenciaCatastral=9899106XG8799H">http://ovc.catastro.meh.es/OVCServWeb/OVCWcfLibres/OVCFotoFachada.svc/RecuperarFotoFachadaGet?ReferenciaCatastral=9899106XG8799H</a> | 509  | 2013 |
| 9702604XG8890B | <a href="https://www1.sedecatastro.gob.es/CYCBienInmueble/OVCLIstaBienes.aspx?rc1=9702604&amp;rc2=XG8890B">https://www1.sedecatastro.gob.es/CYCBienInmueble/OVCLIstaBienes.aspx?rc1=9702604&amp;rc2=XG8890B</a> | 4  | <a href="http://ovc.catastro.meh.es/OVCServWeb/OVCWcfLibres/OVCFotoFachada.svc/RecuperarFotoFachadaGet?ReferenciaCatastral=9702604XG8890B">http://ovc.catastro.meh.es/OVCServWeb/OVCWcfLibres/OVCFotoFachada.svc/RecuperarFotoFachadaGet?ReferenciaCatastral=9702604XG8890B</a> | 313  | 2013 |
| 9594906XG8799D | <a href="https://www1.sedecatastro.gob.es/CYCBienInmueble/OVCLIstaBienes.aspx?rc1=9594906&amp;rc2=XG8799D">https://www1.sedecatastro.gob.es/CYCBienInmueble/OVCLIstaBienes.aspx?rc1=9594906&amp;rc2=XG8799D</a> | 1  | <a href="http://ovc.catastro.meh.es/OVCServWeb/OVCWcfLibres/OVCFotoFachada.svc/RecuperarFotoFachadaGet?ReferenciaCatastral=9594906XG8799D">http://ovc.catastro.meh.es/OVCServWeb/OVCWcfLibres/OVCFotoFachada.svc/RecuperarFotoFachadaGet?ReferenciaCatastral=9594906XG8799D</a> | 101  | 2013 |
| 9803815XG8890D | <a href="https://www1.sedecatastro.gob.es/CYCBienInmueble/OVCLIstaBienes.aspx?rc1=9803815&amp;rc2=XG8890D">https://www1.sedecatastro.gob.es/CYCBienInmueble/OVCLIstaBienes.aspx?rc1=9803815&amp;rc2=XG8890D</a> | 1  | <a href="http://ovc.catastro.meh.es/OVCServWeb/OVCWcfLibres/OVCFotoFachada.svc/RecuperarFotoFachadaGet?ReferenciaCatastral=9803815XG8890D">http://ovc.catastro.meh.es/OVCServWeb/OVCWcfLibres/OVCFotoFachada.svc/RecuperarFotoFachadaGet?ReferenciaCatastral=9803815XG8890D</a> | 334  | 2014 |
| 9494809XG8799C | <a href="https://www1.sedecatastro.gob.es/CYCBienInmueble/OVCLIstaBienes.aspx?rc1=9494809&amp;rc2=XG8799C">https://www1.sedecatastro.gob.es/CYCBienInmueble/OVCLIstaBienes.aspx?rc1=9494809&amp;rc2=XG8799C</a> | 1  | <a href="http://ovc.catastro.meh.es/OVCServWeb/OVCWcfLibres/OVCFotoFachada.svc/RecuperarFotoFachadaGet?ReferenciaCatastral=9494809XG8799C">http://ovc.catastro.meh.es/OVCServWeb/OVCWcfLibres/OVCFotoFachada.svc/RecuperarFotoFachadaGet?ReferenciaCatastral=9494809XG8799C</a> | 148  | 2014 |
| 9393813XG8799C | <a href="https://www1.sedecatastro.gob.es/CYCBienInmueble/OVCLIstaBienes.aspx?rc1=9393813&amp;rc2=XG8799C">https://www1.sedecatastro.gob.es/CYCBienInmueble/OVCLIstaBienes.aspx?rc1=9393813&amp;rc2=XG8799C</a> | 1  | <a href="http://ovc.catastro.meh.es/OVCServWeb/OVCWcfLibres/OVCFotoFachada.svc/RecuperarFotoFachadaGet?ReferenciaCatastral=9393813XG8799C">http://ovc.catastro.meh.es/OVCServWeb/OVCWcfLibres/OVCFotoFachada.svc/RecuperarFotoFachadaGet?ReferenciaCatastral=9393813XG8799C</a> | 153  | 2017 |
| 9699411XG8799H | <a href="https://www1.sedecatastro.gob.es/CYCBienInmueble/OVCLIstaBienes.aspx?rc1=9699411&amp;rc2=XG8799H">https://www1.sedecatastro.gob.es/CYCBienInmueble/OVCLIstaBienes.aspx?rc1=9699411&amp;rc2=XG8799H</a> | 1  | <a href="http://ovc.catastro.meh.es/OVCServWeb/OVCWcfLibres/OVCFotoFachada.svc/RecuperarFotoFachadaGet?ReferenciaCatastral=9699411XG8799H">http://ovc.catastro.meh.es/OVCServWeb/OVCWcfLibres/OVCFotoFachada.svc/RecuperarFotoFachadaGet?ReferenciaCatastral=9699411XG8799H</a> | 132  | 2018 |
| 9593812XG8799D | <a href="https://www1.sedecatastro.gob.es/CYCBienInmueble/OVCLIstaBienes.aspx?rc1=9593812&amp;rc2=XG8799D">https://www1.sedecatastro.gob.es/CYCBienInmueble/OVCLIstaBienes.aspx?rc1=9593812&amp;rc2=XG8799D</a> | 1  | <a href="http://ovc.catastro.meh.es/OVCServWeb/OVCWcfLibres/OVCFotoFachada.svc/RecuperarFotoFachadaGet?ReferenciaCatastral=9593812XG8799D">http://ovc.catastro.meh.es/OVCServWeb/OVCWcfLibres/OVCFotoFachada.svc/RecuperarFotoFachadaGet?ReferenciaCatastral=9593812XG8799D</a> | 110  | 2018 |
| 9494812XG8799C | <a href="https://www1.sedecatastro.gob.es/CYCBienInmueble/OVCLIstaBienes.aspx?rc1=9494812&amp;rc2=XG8799C">https://www1.sedecatastro.gob.es/CYCBienInmueble/OVCLIstaBienes.aspx?rc1=9494812&amp;rc2=XG8799C</a> | 1  | <a href="http://ovc.catastro.meh.es/OVCServWeb/OVCWcfLibres/OVCFotoFachada.svc/RecuperarFotoFachadaGet?ReferenciaCatastral=9494812XG8799C">http://ovc.catastro.meh.es/OVCServWeb/OVCWcfLibres/OVCFotoFachada.svc/RecuperarFotoFachadaGet?ReferenciaCatastral=9494812XG8799C</a> | 136  | 2018 |
| 9292301XG8799A | <a href="https://www1.sedecatastro.gob.es/CYCBienInmueble/OVCLIstaBienes.aspx?rc1=9292301&amp;rc2=XG8799A">https://www1.sedecatastro.gob.es/CYCBienInmueble/OVCLIstaBienes.aspx?rc1=9292301&amp;rc2=XG8799A</a> | 1  | <a href="http://ovc.catastro.meh.es/OVCServWeb/OVCWcfLibres/OVCFotoFachada.svc/RecuperarFotoFachadaGet?ReferenciaCatastral=9292301XG8799A">http://ovc.catastro.meh.es/OVCServWeb/OVCWcfLibres/OVCFotoFachada.svc/RecuperarFotoFachadaGet?ReferenciaCatastral=9292301XG8799A</a> | 324  | 2019 |

## ANEXO 03. LISTADO TOTALIDAD DE INMUEBLES

### 02. LOS NAREJOS

| Referencia parcela catastral | Información parcela catastral   | Número de viviendas | Información gráfica   | Superficie construida (m²) | Edad edificación |
|------------------------------|---|---------------------|---|----------------------------|------------------|
| 0212514XG9801A               | <a href="https://www1.sedecatastro.gob.es/CYCBienInmueble/OVCLIstaBienes.aspx?rc1=0212514&amp;rc2=XG9801A">https://www1.sedecatastro.gob.es/CYCBienInmueble/OVCLIstaBienes.aspx?rc1=0212514&amp;rc2=XG9801A</a> | 1                   | <a href="http://ovc.catastro.meh.es/OVCServWeb/OVCWcfLibres/OVCFotoFachada.svc/RecuperarFotoFachadaGet?ReferenciaCatastral=0212514XG9801A">http://ovc.catastro.meh.es/OVCServWeb/OVCWcfLibres/OVCFotoFachada.svc/RecuperarFotoFachadaGet?ReferenciaCatastral=0212514XG9801A</a> | 64                         |                  |
| 0414617XG9801C               | <a href="https://www1.sedecatastro.gob.es/CYCBienInmueble/OVCLIstaBienes.aspx?rc1=0414617&amp;rc2=XG9801C">https://www1.sedecatastro.gob.es/CYCBienInmueble/OVCLIstaBienes.aspx?rc1=0414617&amp;rc2=XG9801C</a> | 1                   | <a href="http://ovc.catastro.meh.es/OVCServWeb/OVCWcfLibres/OVCFotoFachada.svc/RecuperarFotoFachadaGet?ReferenciaCatastral=0414617XG9801C">http://ovc.catastro.meh.es/OVCServWeb/OVCWcfLibres/OVCFotoFachada.svc/RecuperarFotoFachadaGet?ReferenciaCatastral=0414617XG9801C</a> | 89                         | 1900             |
| 0414608XG9801C               | <a href="https://www1.sedecatastro.gob.es/CYCBienInmueble/OVCLIstaBienes.aspx?rc1=0414608&amp;rc2=XG9801C">https://www1.sedecatastro.gob.es/CYCBienInmueble/OVCLIstaBienes.aspx?rc1=0414608&amp;rc2=XG9801C</a> | 1                   | <a href="http://ovc.catastro.meh.es/OVCServWeb/OVCWcfLibres/OVCFotoFachada.svc/RecuperarFotoFachadaGet?ReferenciaCatastral=0414608XG9801C">http://ovc.catastro.meh.es/OVCServWeb/OVCWcfLibres/OVCFotoFachada.svc/RecuperarFotoFachadaGet?ReferenciaCatastral=0414608XG9801C</a> | 85                         | 1920             |
| 0412818XG9801A               | <a href="https://www1.sedecatastro.gob.es/CYCBienInmueble/OVCLIstaBienes.aspx?rc1=0412818&amp;rc2=XG9801A">https://www1.sedecatastro.gob.es/CYCBienInmueble/OVCLIstaBienes.aspx?rc1=0412818&amp;rc2=XG9801A</a> | 1                   | <a href="http://ovc.catastro.meh.es/OVCServWeb/OVCWcfLibres/OVCFotoFachada.svc/RecuperarFotoFachadaGet?ReferenciaCatastral=0412818XG9801A">http://ovc.catastro.meh.es/OVCServWeb/OVCWcfLibres/OVCFotoFachada.svc/RecuperarFotoFachadaGet?ReferenciaCatastral=0412818XG9801A</a> | 146                        | 1922             |
| 0613904XG9801D               | <a href="https://www1.sedecatastro.gob.es/CYCBienInmueble/OVCLIstaBienes.aspx?rc1=0613904&amp;rc2=XG9801D">https://www1.sedecatastro.gob.es/CYCBienInmueble/OVCLIstaBienes.aspx?rc1=0613904&amp;rc2=XG9801D</a> | 1                   | <a href="http://ovc.catastro.meh.es/OVCServWeb/OVCWcfLibres/OVCFotoFachada.svc/RecuperarFotoFachadaGet?ReferenciaCatastral=0613904XG9801D">http://ovc.catastro.meh.es/OVCServWeb/OVCWcfLibres/OVCFotoFachada.svc/RecuperarFotoFachadaGet?ReferenciaCatastral=0613904XG9801D</a> | 99                         | 1930             |
| 0511805XG9801B               | <a href="https://www1.sedecatastro.gob.es/CYCBienInmueble/OVCLIstaBienes.aspx?rc1=0511805&amp;rc2=XG9801B">https://www1.sedecatastro.gob.es/CYCBienInmueble/OVCLIstaBienes.aspx?rc1=0511805&amp;rc2=XG9801B</a> | 1                   | <a href="http://ovc.catastro.meh.es/OVCServWeb/OVCWcfLibres/OVCFotoFachada.svc/RecuperarFotoFachadaGet?ReferenciaCatastral=0511805XG9801B">http://ovc.catastro.meh.es/OVCServWeb/OVCWcfLibres/OVCFotoFachada.svc/RecuperarFotoFachadaGet?ReferenciaCatastral=0511805XG9801B</a> | 118                        | 1930             |
| 0511806XG9801B               | <a href="https://www1.sedecatastro.gob.es/CYCBienInmueble/OVCLIstaBienes.aspx?rc1=0511806&amp;rc2=XG9801B">https://www1.sedecatastro.gob.es/CYCBienInmueble/OVCLIstaBienes.aspx?rc1=0511806&amp;rc2=XG9801B</a> | 1                   | <a href="http://ovc.catastro.meh.es/OVCServWeb/OVCWcfLibres/OVCFotoFachada.svc/RecuperarFotoFachadaGet?ReferenciaCatastral=0511806XG9801B">http://ovc.catastro.meh.es/OVCServWeb/OVCWcfLibres/OVCFotoFachada.svc/RecuperarFotoFachadaGet?ReferenciaCatastral=0511806XG9801B</a> | 119                        | 1930             |
| 0911304XG9801B               | <a href="https://www1.sedecatastro.gob.es/CYCBienInmueble/OVCLIstaBienes.aspx?rc1=0911304&amp;rc2=XG9801B">https://www1.sedecatastro.gob.es/CYCBienInmueble/OVCLIstaBienes.aspx?rc1=0911304&amp;rc2=XG9801B</a> | 1                   | <a href="http://ovc.catastro.meh.es/OVCServWeb/OVCWcfLibres/OVCFotoFachada.svc/RecuperarFotoFachadaGet?ReferenciaCatastral=0911304XG9801B">http://ovc.catastro.meh.es/OVCServWeb/OVCWcfLibres/OVCFotoFachada.svc/RecuperarFotoFachadaGet?ReferenciaCatastral=0911304XG9801B</a> | 191                        | 1950             |
| 0911306XG9801B               | <a href="https://www1.sedecatastro.gob.es/CYCBienInmueble/OVCLIstaBienes.aspx?rc1=0911306&amp;rc2=XG9801B">https://www1.sedecatastro.gob.es/CYCBienInmueble/OVCLIstaBienes.aspx?rc1=0911306&amp;rc2=XG9801B</a> | 1                   | <a href="http://ovc.catastro.meh.es/OVCServWeb/OVCWcfLibres/OVCFotoFachada.svc/RecuperarFotoFachadaGet?ReferenciaCatastral=0911306XG9801B">http://ovc.catastro.meh.es/OVCServWeb/OVCWcfLibres/OVCFotoFachada.svc/RecuperarFotoFachadaGet?ReferenciaCatastral=0911306XG9801B</a> | 197                        | 1950             |
| 0608803XG9800H               | <a href="https://www1.sedecatastro.gob.es/CYCBienInmueble/OVCLIstaBienes.aspx?rc1=0608803&amp;rc2=XG9800H">https://www1.sedecatastro.gob.es/CYCBienInmueble/OVCLIstaBienes.aspx?rc1=0608803&amp;rc2=XG9800H</a> | 1                   | <a href="http://ovc.catastro.meh.es/OVCServWeb/OVCWcfLibres/OVCFotoFachada.svc/RecuperarFotoFachadaGet?ReferenciaCatastral=0608803XG9800H">http://ovc.catastro.meh.es/OVCServWeb/OVCWcfLibres/OVCFotoFachada.svc/RecuperarFotoFachadaGet?ReferenciaCatastral=0608803XG9800H</a> | 76                         | 1950             |
| 0608804XG9800H               | <a href="https://www1.sedecatastro.gob.es/CYCBienInmueble/OVCLIstaBienes.aspx?rc1=0608804&amp;rc2=XG9800H">https://www1.sedecatastro.gob.es/CYCBienInmueble/OVCLIstaBienes.aspx?rc1=0608804&amp;rc2=XG9800H</a> | 3                   | <a href="http://ovc.catastro.meh.es/OVCServWeb/OVCWcfLibres/OVCFotoFachada.svc/RecuperarFotoFachadaGet?ReferenciaCatastral=0608804XG9800H">http://ovc.catastro.meh.es/OVCServWeb/OVCWcfLibres/OVCFotoFachada.svc/RecuperarFotoFachadaGet?ReferenciaCatastral=0608804XG9800H</a> | 84                         | 1950             |
| 0412810XG9801A               | <a href="https://www1.sedecatastro.gob.es/CYCBienInmueble/OVCLIstaBienes.aspx?rc1=0412810&amp;rc2=XG9801A">https://www1.sedecatastro.gob.es/CYCBienInmueble/OVCLIstaBienes.aspx?rc1=0412810&amp;rc2=XG9801A</a> | 1                   | <a href="http://ovc.catastro.meh.es/OVCServWeb/OVCWcfLibres/OVCFotoFachada.svc/RecuperarFotoFachadaGet?ReferenciaCatastral=0412810XG9801A">http://ovc.catastro.meh.es/OVCServWeb/OVCWcfLibres/OVCFotoFachada.svc/RecuperarFotoFachadaGet?ReferenciaCatastral=0412810XG9801A</a> | 75                         | 1950             |
| 0412819XG9801A               | <a href="https://www1.sedecatastro.gob.es/CYCBienInmueble/OVCLIstaBienes.aspx?rc1=0412819&amp;rc2=XG9801A">https://www1.sedecatastro.gob.es/CYCBienInmueble/OVCLIstaBienes.aspx?rc1=0412819&amp;rc2=XG9801A</a> | 2                   | <a href="http://ovc.catastro.meh.es/OVCServWeb/OVCWcfLibres/OVCFotoFachada.svc/RecuperarFotoFachadaGet?ReferenciaCatastral=0412819XG9801A">http://ovc.catastro.meh.es/OVCServWeb/OVCWcfLibres/OVCFotoFachada.svc/RecuperarFotoFachadaGet?ReferenciaCatastral=0412819XG9801A</a> | 278                        | 1950             |
| 0708214XG9800H               | <a href="https://www1.sedecatastro.gob.es/CYCBienInmueble/OVCLIstaBienes.aspx?rc1=0708214&amp;rc2=XG9800H">https://www1.sedecatastro.gob.es/CYCBienInmueble/OVCLIstaBienes.aspx?rc1=0708214&amp;rc2=XG9800H</a> | 1                   | <a href="http://ovc.catastro.meh.es/OVCServWeb/OVCWcfLibres/OVCFotoFachada.svc/RecuperarFotoFachadaGet?ReferenciaCatastral=0708214XG9800H">http://ovc.catastro.meh.es/OVCServWeb/OVCWcfLibres/OVCFotoFachada.svc/RecuperarFotoFachadaGet?ReferenciaCatastral=0708214XG9800H</a> | 135                        | 1955             |
| 0708215XG9800H               | <a href="https://www1.sedecatastro.gob.es/CYCBienInmueble/OVCLIstaBienes.aspx?rc1=0708215&amp;rc2=XG9800H">https://www1.sedecatastro.gob.es/CYCBienInmueble/OVCLIstaBienes.aspx?rc1=0708215&amp;rc2=XG9800H</a> | 1                   | <a href="http://ovc.catastro.meh.es/OVCServWeb/OVCWcfLibres/OVCFotoFachada.svc/RecuperarFotoFachadaGet?ReferenciaCatastral=0708215XG9800H">http://ovc.catastro.meh.es/OVCServWeb/OVCWcfLibres/OVCFotoFachada.svc/RecuperarFotoFachadaGet?ReferenciaCatastral=0708215XG9800H</a> | 105                        | 1955             |
| 0613903XG9801D               | <a href="https://www1.sedecatastro.gob.es/CYCBienInmueble/OVCLIstaBienes.aspx?rc1=0613903&amp;rc2=XG9801D">https://www1.sedecatastro.gob.es/CYCBienInmueble/OVCLIstaBienes.aspx?rc1=0613903&amp;rc2=XG9801D</a> | 1                   | <a href="http://ovc.catastro.meh.es/OVCServWeb/OVCWcfLibres/OVCFotoFachada.svc/RecuperarFotoFachadaGet?ReferenciaCatastral=0613903XG9801D">http://ovc.catastro.meh.es/OVCServWeb/OVCWcfLibres/OVCFotoFachada.svc/RecuperarFotoFachadaGet?ReferenciaCatastral=0613903XG9801D</a> | 92                         | 1955             |
| 0312304XG9801A               | <a href="https://www1.sedecatastro.gob.es/CYCBienInmueble/OVCLIstaBienes.aspx?rc1=0312304&amp;rc2=XG9801A">https://www1.sedecatastro.gob.es/CYCBienInmueble/OVCLIstaBienes.aspx?rc1=0312304&amp;rc2=XG9801A</a> | 1                   | <a href="http://ovc.catastro.meh.es/OVCServWeb/OVCWcfLibres/OVCFotoFachada.svc/RecuperarFotoFachadaGet?ReferenciaCatastral=0312304XG9801A">http://ovc.catastro.meh.es/OVCServWeb/OVCWcfLibres/OVCFotoFachada.svc/RecuperarFotoFachadaGet?ReferenciaCatastral=0312304XG9801A</a> | 123                        | 1955             |
| 0312302XG9801A               | <a href="https://www1.sedecatastro.gob.es/CYCBienInmueble/OVCLIstaBienes.aspx?rc1=0312302&amp;rc2=XG9801A">https://www1.sedecatastro.gob.es/CYCBienInmueble/OVCLIstaBienes.aspx?rc1=0312302&amp;rc2=XG9801A</a> | 1                   | <a href="http://ovc.catastro.meh.es/OVCServWeb/OVCWcfLibres/OVCFotoFachada.svc/RecuperarFotoFachadaGet?ReferenciaCatastral=0312302XG9801A">http://ovc.catastro.meh.es/OVCServWeb/OVCWcfLibres/OVCFotoFachada.svc/RecuperarFotoFachadaGet?ReferenciaCatastral=0312302XG9801A</a> | 118                        | 1957             |
| 0312604XG9801A               | <a href="https://www1.sedecatastro.gob.es/CYCBienInmueble/OVCLIstaBienes.aspx?rc1=0312604&amp;rc2=XG9801A">https://www1.sedecatastro.gob.es/CYCBienInmueble/OVCLIstaBienes.aspx?rc1=0312604&amp;rc2=XG9801A</a> | 1                   | <a href="http://ovc.catastro.meh.es/OVCServWeb/OVCWcfLibres/OVCFotoFachada.svc/RecuperarFotoFachadaGet?ReferenciaCatastral=0312604XG9801A">http://ovc.catastro.meh.es/OVCServWeb/OVCWcfLibres/OVCFotoFachada.svc/RecuperarFotoFachadaGet?ReferenciaCatastral=0312604XG9801A</a> | 180                        | 1958             |
| 0312606XG9801A               | <a href="https://www1.sedecatastro.gob.es/CYCBienInmueble/OVCLIstaBienes.aspx?rc1=0312606&amp;rc2=XG9801A">https://www1.sedecatastro.gob.es/CYCBienInmueble/OVCLIstaBienes.aspx?rc1=0312606&amp;rc2=XG9801A</a> | 0                   | <a href="http://ovc.catastro.meh.es/OVCServWeb/OVCWcfLibres/OVCFotoFachada.svc/RecuperarFotoFachadaGet?ReferenciaCatastral=0312606XG9801A">http://ovc.catastro.meh.es/OVCServWeb/OVCWcfLibres/OVCFotoFachada.svc/RecuperarFotoFachadaGet?ReferenciaCatastral=0312606XG9801A</a> | 127                        | 1958             |
| 1215911XG9811E               | <a href="https://www1.sedecatastro.gob.es/CYCBienInmueble/OVCLIstaBienes.aspx?rc1=1215911&amp;rc2=XG9811E">https://www1.sedecatastro.gob.es/CYCBienInmueble/OVCLIstaBienes.aspx?rc1=1215911&amp;rc2=XG9811E</a> | 4                   | <a href="http://ovc.catastro.meh.es/OVCServWeb/OVCWcfLibres/OVCFotoFachada.svc/RecuperarFotoFachadaGet?ReferenciaCatastral=1215911XG9811E">http://ovc.catastro.meh.es/OVCServWeb/OVCWcfLibres/OVCFotoFachada.svc/RecuperarFotoFachadaGet?ReferenciaCatastral=1215911XG9811E</a> | 252                        | 1960             |





















































































|                |   |   |   |      |      |
|----------------|---|---|---|------|------|
| 0511507XG9801B | <a href="https://www1.sedecatastro.gob.es/CYCBienInmueble/OVCLIstaBienes.aspx?rc1=0511507&amp;rc2=XG9801B">https://www1.sedecatastro.gob.es/CYCBienInmueble/OVCLIstaBienes.aspx?rc1=0511507&amp;rc2=XG9801B</a> | 4 | <a href="http://ovc.catastro.meh.es/OVCServWeb/OVCWcfLibres/OVCFotoFachada.svc/RecuperarFotoFachadaGet?ReferenciaCatastral=0511507XG9801B">http://ovc.catastro.meh.es/OVCServWeb/OVCWcfLibres/OVCFotoFachada.svc/RecuperarFotoFachadaGet?ReferenciaCatastral=0511507XG9801B</a> | 340  | 1992 |
| 1312417XG9811A | <a href="https://www1.sedecatastro.gob.es/CYCBienInmueble/OVCLIstaBienes.aspx?rc1=1312417&amp;rc2=XG9811A">https://www1.sedecatastro.gob.es/CYCBienInmueble/OVCLIstaBienes.aspx?rc1=1312417&amp;rc2=XG9811A</a> | 3 | <a href="http://ovc.catastro.meh.es/OVCServWeb/OVCWcfLibres/OVCFotoFachada.svc/RecuperarFotoFachadaGet?ReferenciaCatastral=1312417XG9811A">http://ovc.catastro.meh.es/OVCServWeb/OVCWcfLibres/OVCFotoFachada.svc/RecuperarFotoFachadaGet?ReferenciaCatastral=1312417XG9811A</a> | 337  | 1993 |
| 1115406XG9811E | <a href="https://www1.sedecatastro.gob.es/CYCBienInmueble/OVCLIstaBienes.aspx?rc1=1115406&amp;rc2=XG9811E">https://www1.sedecatastro.gob.es/CYCBienInmueble/OVCLIstaBienes.aspx?rc1=1115406&amp;rc2=XG9811E</a> | 4 | <a href="http://ovc.catastro.meh.es/OVCServWeb/OVCWcfLibres/OVCFotoFachada.svc/RecuperarFotoFachadaGet?ReferenciaCatastral=1115406XG9811E">http://ovc.catastro.meh.es/OVCServWeb/OVCWcfLibres/OVCFotoFachada.svc/RecuperarFotoFachadaGet?ReferenciaCatastral=1115406XG9811E</a> | 383  | 1993 |
| 0814709XG9801D | <a href="https://www1.sedecatastro.gob.es/CYCBienInmueble/OVCLIstaBienes.aspx?rc1=0814709&amp;rc2=XG9801D">https://www1.sedecatastro.gob.es/CYCBienInmueble/OVCLIstaBienes.aspx?rc1=0814709&amp;rc2=XG9801D</a> | 3 | <a href="http://ovc.catastro.meh.es/OVCServWeb/OVCWcfLibres/OVCFotoFachada.svc/RecuperarFotoFachadaGet?ReferenciaCatastral=0814709XG9801D">http://ovc.catastro.meh.es/OVCServWeb/OVCWcfLibres/OVCFotoFachada.svc/RecuperarFotoFachadaGet?ReferenciaCatastral=0814709XG9801D</a> | 255  | 1993 |
| 0910102XG9801B | <a href="https://www1.sedecatastro.gob.es/CYCBienInmueble/OVCLIstaBienes.aspx?rc1=0910102&amp;rc2=XG9801B">https://www1.sedecatastro.gob.es/CYCBienInmueble/OVCLIstaBienes.aspx?rc1=0910102&amp;rc2=XG9801B</a> | 5 | <a href="http://ovc.catastro.meh.es/OVCServWeb/OVCWcfLibres/OVCFotoFachada.svc/RecuperarFotoFachadaGet?ReferenciaCatastral=0910102XG9801B">http://ovc.catastro.meh.es/OVCServWeb/OVCWcfLibres/OVCFotoFachada.svc/RecuperarFotoFachadaGet?ReferenciaCatastral=0910102XG9801B</a> | 899  | 1993 |
| 0610408XG9801B | <a href="https://www1.sedecatastro.gob.es/CYCBienInmueble/OVCLIstaBienes.aspx?rc1=0610408&amp;rc2=XG9801B">https://www1.sedecatastro.gob.es/CYCBienInmueble/OVCLIstaBienes.aspx?rc1=0610408&amp;rc2=XG9801B</a> | 3 | <a href="http://ovc.catastro.meh.es/OVCServWeb/OVCWcfLibres/OVCFotoFachada.svc/RecuperarFotoFachadaGet?ReferenciaCatastral=0610408XG9801B">http://ovc.catastro.meh.es/OVCServWeb/OVCWcfLibres/OVCFotoFachada.svc/RecuperarFotoFachadaGet?ReferenciaCatastral=0610408XG9801B</a> | 252  | 1993 |
| 0211904XG9801A | <a href="https://www1.sedecatastro.gob.es/CYCBienInmueble/OVCLIstaBienes.aspx?rc1=0211904&amp;rc2=XG9801A">https://www1.sedecatastro.gob.es/CYCBienInmueble/OVCLIstaBienes.aspx?rc1=0211904&amp;rc2=XG9801A</a> | 2 | <a href="http://ovc.catastro.meh.es/OVCServWeb/OVCWcfLibres/OVCFotoFachada.svc/RecuperarFotoFachadaGet?ReferenciaCatastral=0211904XG9801A">http://ovc.catastro.meh.es/OVCServWeb/OVCWcfLibres/OVCFotoFachada.svc/RecuperarFotoFachadaGet?ReferenciaCatastral=0211904XG9801A</a> | 222  | 1993 |
| 1010410XG9811A | <a href="https://www1.sedecatastro.gob.es/CYCBienInmueble/OVCLIstaBienes.aspx?rc1=1010410&amp;rc2=XG9811A">https://www1.sedecatastro.gob.es/CYCBienInmueble/OVCLIstaBienes.aspx?rc1=1010410&amp;rc2=XG9811A</a> | 2 | <a href="http://ovc.catastro.meh.es/OVCServWeb/OVCWcfLibres/OVCFotoFachada.svc/RecuperarFotoFachadaGet?ReferenciaCatastral=1010410XG9811A">http://ovc.catastro.meh.es/OVCServWeb/OVCWcfLibres/OVCFotoFachada.svc/RecuperarFotoFachadaGet?ReferenciaCatastral=1010410XG9811A</a> | 382  | 1994 |
| 0915507XG9801F | <a href="https://www1.sedecatastro.gob.es/CYCBienInmueble/OVCLIstaBienes.aspx?rc1=0915507&amp;rc2=XG9801F">https://www1.sedecatastro.gob.es/CYCBienInmueble/OVCLIstaBienes.aspx?rc1=0915507&amp;rc2=XG9801F</a> | 1 | <a href="http://ovc.catastro.meh.es/OVCServWeb/OVCWcfLibres/OVCFotoFachada.svc/RecuperarFotoFachadaGet?ReferenciaCatastral=0915507XG9801F">http://ovc.catastro.meh.es/OVCServWeb/OVCWcfLibres/OVCFotoFachada.svc/RecuperarFotoFachadaGet?ReferenciaCatastral=0915507XG9801F</a> | 87   | 1994 |
| 0915520XG9801F | <a href="https://www1.sedecatastro.gob.es/CYCBienInmueble/OVCLIstaBienes.aspx?rc1=0915520&amp;rc2=XG9801F">https://www1.sedecatastro.gob.es/CYCBienInmueble/OVCLIstaBienes.aspx?rc1=0915520&amp;rc2=XG9801F</a> | 1 | <a href="http://ovc.catastro.meh.es/OVCServWeb/OVCWcfLibres/OVCFotoFachada.svc/RecuperarFotoFachadaGet?ReferenciaCatastral=0915520XG9801F">http://ovc.catastro.meh.es/OVCServWeb/OVCWcfLibres/OVCFotoFachada.svc/RecuperarFotoFachadaGet?ReferenciaCatastral=0915520XG9801F</a> | 102  | 1994 |
| 0915521XG9801F | <a href="https://www1.sedecatastro.gob.es/CYCBienInmueble/OVCLIstaBienes.aspx?rc1=0915521&amp;rc2=XG9801F">https://www1.sedecatastro.gob.es/CYCBienInmueble/OVCLIstaBienes.aspx?rc1=0915521&amp;rc2=XG9801F</a> | 1 | <a href="http://ovc.catastro.meh.es/OVCServWeb/OVCWcfLibres/OVCFotoFachada.svc/RecuperarFotoFachadaGet?ReferenciaCatastral=0915521XG9801F">http://ovc.catastro.meh.es/OVCServWeb/OVCWcfLibres/OVCFotoFachada.svc/RecuperarFotoFachadaGet?ReferenciaCatastral=0915521XG9801F</a> | 87   | 1994 |
| 0911308XG9801B | <a href="https://www1.sedecatastro.gob.es/CYCBienInmueble/OVCLIstaBienes.aspx?rc1=0911308&amp;rc2=XG9801B">https://www1.sedecatastro.gob.es/CYCBienInmueble/OVCLIstaBienes.aspx?rc1=0911308&amp;rc2=XG9801B</a> | 4 | <a href="http://ovc.catastro.meh.es/OVCServWeb/OVCWcfLibres/OVCFotoFachada.svc/RecuperarFotoFachadaGet?ReferenciaCatastral=0911308XG9801B">http://ovc.catastro.meh.es/OVCServWeb/OVCWcfLibres/OVCFotoFachada.svc/RecuperarFotoFachadaGet?ReferenciaCatastral=0911308XG9801B</a> | 764  | 1994 |
| 0511802XG9801B | <a href="https://www1.sedecatastro.gob.es/CYCBienInmueble/OVCLIstaBienes.aspx?rc1=0511802&amp;rc2=XG9801B">https://www1.sedecatastro.gob.es/CYCBienInmueble/OVCLIstaBienes.aspx?rc1=0511802&amp;rc2=XG9801B</a> | 1 | <a href="http://ovc.catastro.meh.es/OVCServWeb/OVCWcfLibres/OVCFotoFachada.svc/RecuperarFotoFachadaGet?ReferenciaCatastral=0511802XG9801B">http://ovc.catastro.meh.es/OVCServWeb/OVCWcfLibres/OVCFotoFachada.svc/RecuperarFotoFachadaGet?ReferenciaCatastral=0511802XG9801B</a> | 663  | 1994 |
| 0412603XG9801A | <a href="https://www1.sedecatastro.gob.es/CYCBienInmueble/OVCLIstaBienes.aspx?rc1=0412603&amp;rc2=XG9801A">https://www1.sedecatastro.gob.es/CYCBienInmueble/OVCLIstaBienes.aspx?rc1=0412603&amp;rc2=XG9801A</a> | 4 | <a href="http://ovc.catastro.meh.es/OVCServWeb/OVCWcfLibres/OVCFotoFachada.svc/RecuperarFotoFachadaGet?ReferenciaCatastral=0412603XG9801A">http://ovc.catastro.meh.es/OVCServWeb/OVCWcfLibres/OVCFotoFachada.svc/RecuperarFotoFachadaGet?ReferenciaCatastral=0412603XG9801A</a> | 568  | 1994 |
| 0412606XG9801A | <a href="https://www1.sedecatastro.gob.es/CYCBienInmueble/OVCLIstaBienes.aspx?rc1=0412606&amp;rc2=XG9801A">https://www1.sedecatastro.gob.es/CYCBienInmueble/OVCLIstaBienes.aspx?rc1=0412606&amp;rc2=XG9801A</a> | 4 | <a href="http://ovc.catastro.meh.es/OVCServWeb/OVCWcfLibres/OVCFotoFachada.svc/RecuperarFotoFachadaGet?ReferenciaCatastral=0412606XG9801A">http://ovc.catastro.meh.es/OVCServWeb/OVCWcfLibres/OVCFotoFachada.svc/RecuperarFotoFachadaGet?ReferenciaCatastral=0412606XG9801A</a> | 360  | 1994 |
| 0310901XG9801A | <a href="https://www1.sedecatastro.gob.es/CYCBienInmueble/OVCLIstaBienes.aspx?rc1=0310901&amp;rc2=XG9801A">https://www1.sedecatastro.gob.es/CYCBienInmueble/OVCLIstaBienes.aspx?rc1=0310901&amp;rc2=XG9801A</a> | 2 | <a href="http://ovc.catastro.meh.es/OVCServWeb/OVCWcfLibres/OVCFotoFachada.svc/RecuperarFotoFachadaGet?ReferenciaCatastral=0310901XG9801A">http://ovc.catastro.meh.es/OVCServWeb/OVCWcfLibres/OVCFotoFachada.svc/RecuperarFotoFachadaGet?ReferenciaCatastral=0310901XG9801A</a> | 448  | 1994 |
| 1313907XG9811C | <a href="https://www1.sedecatastro.gob.es/CYCBienInmueble/OVCLIstaBienes.aspx?rc1=1313907&amp;rc2=XG9811C">https://www1.sedecatastro.gob.es/CYCBienInmueble/OVCLIstaBienes.aspx?rc1=1313907&amp;rc2=XG9811C</a> | 4 | <a href="http://ovc.catastro.meh.es/OVCServWeb/OVCWcfLibres/OVCFotoFachada.svc/RecuperarFotoFachadaGet?ReferenciaCatastral=1313907XG9811C">http://ovc.catastro.meh.es/OVCServWeb/OVCWcfLibres/OVCFotoFachada.svc/RecuperarFotoFachadaGet?ReferenciaCatastral=1313907XG9811C</a> | 536  | 1995 |
| 1113508XG9811C | <a href="https://www1.sedecatastro.gob.es/CYCBienInmueble/OVCLIstaBienes.aspx?rc1=1113508&amp;rc2=XG9811C">https://www1.sedecatastro.gob.es/CYCBienInmueble/OVCLIstaBienes.aspx?rc1=1113508&amp;rc2=XG9811C</a> | 6 | <a href="http://ovc.catastro.meh.es/OVCServWeb/OVCWcfLibres/OVCFotoFachada.svc/RecuperarFotoFachadaGet?ReferenciaCatastral=1113508XG9811C">http://ovc.catastro.meh.es/OVCServWeb/OVCWcfLibres/OVCFotoFachada.svc/RecuperarFotoFachadaGet?ReferenciaCatastral=1113508XG9811C</a> | 1068 | 1995 |
| 0911307XG9801B | <a href="https://www1.sedecatastro.gob.es/CYCBienInmueble/OVCLIstaBienes.aspx?rc1=0911307&amp;rc2=XG9801B">https://www1.sedecatastro.gob.es/CYCBienInmueble/OVCLIstaBienes.aspx?rc1=0911307&amp;rc2=XG9801B</a> | 2 | <a href="http://ovc.catastro.meh.es/OVCServWeb/OVCWcfLibres/OVCFotoFachada.svc/RecuperarFotoFachadaGet?ReferenciaCatastral=0911307XG9801B">http://ovc.catastro.meh.es/OVCServWeb/OVCWcfLibres/OVCFotoFachada.svc/RecuperarFotoFachadaGet?ReferenciaCatastral=0911307XG9801B</a> | 270  | 1995 |
| 0513901XG9801D | <a href="https://www1.sedecatastro.gob.es/CYCBienInmueble/OVCLIstaBienes.aspx?rc1=0513901&amp;rc2=XG9801D">https://www1.sedecatastro.gob.es/CYCBienInmueble/OVCLIstaBienes.aspx?rc1=0513901&amp;rc2=XG9801D</a> | 4 | <a href="http://ovc.catastro.meh.es/OVCServWeb/OVCWcfLibres/OVCFotoFachada.svc/RecuperarFotoFachadaGet?ReferenciaCatastral=0513901XG9801D">http://ovc.catastro.meh.es/OVCServWeb/OVCWcfLibres/OVCFotoFachada.svc/RecuperarFotoFachadaGet?ReferenciaCatastral=0513901XG9801D</a> | 384  | 1995 |
| 0512102XG9801B | <a href="https://www1.sedecatastro.gob.es/CYCBienInmueble/OVCLIstaBienes.aspx?rc1=0512102&amp;rc2=XG9801B">https://www1.sedecatastro.gob.es/CYCBienInmueble/OVCLIstaBienes.aspx?rc1=0512102&amp;rc2=XG9801B</a> | 4 | <a href="http://ovc.catastro.meh.es/OVCServWeb/OVCWcfLibres/OVCFotoFachada.svc/RecuperarFotoFachadaGet?ReferenciaCatastral=0512102XG9801B">http://ovc.catastro.meh.es/OVCServWeb/OVCWcfLibres/OVCFotoFachada.svc/RecuperarFotoFachadaGet?ReferenciaCatastral=0512102XG9801B</a> | 342  | 1995 |
| 0211114XG9801A | <a href="https://www1.sedecatastro.gob.es/CYCBienInmueble/OVCLIstaBienes.aspx?rc1=0211114&amp;rc2=XG9801A">https://www1.sedecatastro.gob.es/CYCBienInmueble/OVCLIstaBienes.aspx?rc1=0211114&amp;rc2=XG9801A</a> | 1 | <a href="http://ovc.catastro.meh.es/OVCServWeb/OVCWcfLibres/OVCFotoFachada.svc/RecuperarFotoFachadaGet?ReferenciaCatastral=0211114XG9801A">http://ovc.catastro.meh.es/OVCServWeb/OVCWcfLibres/OVCFotoFachada.svc/RecuperarFotoFachadaGet?ReferenciaCatastral=0211114XG9801A</a> | 165  | 1995 |
| 1312414XG9811A | <a href="https://www1.sedecatastro.gob.es/CYCBienInmueble/OVCLIstaBienes.aspx?rc1=1312414&amp;rc2=XG9811A">https://www1.sedecatastro.gob.es/CYCBienInmueble/OVCLIstaBienes.aspx?rc1=1312414&amp;rc2=XG9811A</a> | 2 | <a href="http://ovc.catastro.meh.es/OVCServWeb/OVCWcfLibres/OVCFotoFachada.svc/RecuperarFotoFachadaGet?ReferenciaCatastral=1312414XG9811A">http://ovc.catastro.meh.es/OVCServWeb/OVCWcfLibres/OVCFotoFachada.svc/RecuperarFotoFachadaGet?ReferenciaCatastral=1312414XG9811A</a> | 368  | 1996 |
| 1215510XG9811E | <a href="https://www1.sedecatastro.gob.es/CYCBienInmueble/OVCLIstaBienes.aspx?rc1=1215510&amp;rc2=XG9811E">https://www1.sedecatastro.gob.es/CYCBienInmueble/OVCLIstaBienes.aspx?rc1=1215510&amp;rc2=XG9811E</a> | 4 | <a href="http://ovc.catastro.meh.es/OVCServWeb/OVCWcfLibres/OVCFotoFachada.svc/RecuperarFotoFachadaGet?ReferenciaCatastral=1215510XG9811E">http://ovc.catastro.meh.es/OVCServWeb/OVCWcfLibres/OVCFotoFachada.svc/RecuperarFotoFachadaGet?ReferenciaCatastral=1215510XG9811E</a> | 432  | 1996 |

|                |   |   |   |      |      |
|----------------|---|---|---|------|------|
| 1312402XG9811A | <a href="https://www1.sedecatastro.gob.es/CYCBienInmueble/OVCLIstaBienes.aspx?rc1=1312402&amp;rc2=XG9811A">https://www1.sedecatastro.gob.es/CYCBienInmueble/OVCLIstaBienes.aspx?rc1=1312402&amp;rc2=XG9811A</a> | 3 | <a href="http://ovc.catastro.meh.es/OVCServWeb/OVCWcfLibres/OVCFotoFachada.svc/RecuperarFotoFachadaGet?ReferenciaCatastral=1312402XG9811A">http://ovc.catastro.meh.es/OVCServWeb/OVCWcfLibres/OVCFotoFachada.svc/RecuperarFotoFachadaGet?ReferenciaCatastral=1312402XG9811A</a> | 348  | 1996 |
| 1115108XG9811E | <a href="https://www1.sedecatastro.gob.es/CYCBienInmueble/OVCLIstaBienes.aspx?rc1=1115108&amp;rc2=XG9811E">https://www1.sedecatastro.gob.es/CYCBienInmueble/OVCLIstaBienes.aspx?rc1=1115108&amp;rc2=XG9811E</a> | 6 | <a href="http://ovc.catastro.meh.es/OVCServWeb/OVCWcfLibres/OVCFotoFachada.svc/RecuperarFotoFachadaGet?ReferenciaCatastral=1115108XG9811E">http://ovc.catastro.meh.es/OVCServWeb/OVCWcfLibres/OVCFotoFachada.svc/RecuperarFotoFachadaGet?ReferenciaCatastral=1115108XG9811E</a> | 558  | 1996 |
| 0915504XG9801F | <a href="https://www1.sedecatastro.gob.es/CYCBienInmueble/OVCLIstaBienes.aspx?rc1=0915504&amp;rc2=XG9801F">https://www1.sedecatastro.gob.es/CYCBienInmueble/OVCLIstaBienes.aspx?rc1=0915504&amp;rc2=XG9801F</a> | 3 | <a href="http://ovc.catastro.meh.es/OVCServWeb/OVCWcfLibres/OVCFotoFachada.svc/RecuperarFotoFachadaGet?ReferenciaCatastral=0915504XG9801F">http://ovc.catastro.meh.es/OVCServWeb/OVCWcfLibres/OVCFotoFachada.svc/RecuperarFotoFachadaGet?ReferenciaCatastral=0915504XG9801F</a> | 393  | 1996 |
| 0911302XG9801B | <a href="https://www1.sedecatastro.gob.es/CYCBienInmueble/OVCLIstaBienes.aspx?rc1=0911302&amp;rc2=XG9801B">https://www1.sedecatastro.gob.es/CYCBienInmueble/OVCLIstaBienes.aspx?rc1=0911302&amp;rc2=XG9801B</a> | 1 | <a href="http://ovc.catastro.meh.es/OVCServWeb/OVCWcfLibres/OVCFotoFachada.svc/RecuperarFotoFachadaGet?ReferenciaCatastral=0911302XG9801B">http://ovc.catastro.meh.es/OVCServWeb/OVCWcfLibres/OVCFotoFachada.svc/RecuperarFotoFachadaGet?ReferenciaCatastral=0911302XG9801B</a> | 440  | 1996 |
| 0812503XG9801B | <a href="https://www1.sedecatastro.gob.es/CYCBienInmueble/OVCLIstaBienes.aspx?rc1=0812503&amp;rc2=XG9801B">https://www1.sedecatastro.gob.es/CYCBienInmueble/OVCLIstaBienes.aspx?rc1=0812503&amp;rc2=XG9801B</a> | 2 | <a href="http://ovc.catastro.meh.es/OVCServWeb/OVCWcfLibres/OVCFotoFachada.svc/RecuperarFotoFachadaGet?ReferenciaCatastral=0812503XG9801B">http://ovc.catastro.meh.es/OVCServWeb/OVCWcfLibres/OVCFotoFachada.svc/RecuperarFotoFachadaGet?ReferenciaCatastral=0812503XG9801B</a> | 131  | 1996 |
| 0611509XG9801B | <a href="https://www1.sedecatastro.gob.es/CYCBienInmueble/OVCLIstaBienes.aspx?rc1=0611509&amp;rc2=XG9801B">https://www1.sedecatastro.gob.es/CYCBienInmueble/OVCLIstaBienes.aspx?rc1=0611509&amp;rc2=XG9801B</a> | 3 | <a href="http://ovc.catastro.meh.es/OVCServWeb/OVCWcfLibres/OVCFotoFachada.svc/RecuperarFotoFachadaGet?ReferenciaCatastral=0611509XG9801B">http://ovc.catastro.meh.es/OVCServWeb/OVCWcfLibres/OVCFotoFachada.svc/RecuperarFotoFachadaGet?ReferenciaCatastral=0611509XG9801B</a> | 451  | 1996 |
| 0512104XG9801B | <a href="https://www1.sedecatastro.gob.es/CYCBienInmueble/OVCLIstaBienes.aspx?rc1=0512104&amp;rc2=XG9801B">https://www1.sedecatastro.gob.es/CYCBienInmueble/OVCLIstaBienes.aspx?rc1=0512104&amp;rc2=XG9801B</a> | 4 | <a href="http://ovc.catastro.meh.es/OVCServWeb/OVCWcfLibres/OVCFotoFachada.svc/RecuperarFotoFachadaGet?ReferenciaCatastral=0512104XG9801B">http://ovc.catastro.meh.es/OVCServWeb/OVCWcfLibres/OVCFotoFachada.svc/RecuperarFotoFachadaGet?ReferenciaCatastral=0512104XG9801B</a> | 384  | 1996 |
| 0414203XG9801C | <a href="https://www1.sedecatastro.gob.es/CYCBienInmueble/OVCLIstaBienes.aspx?rc1=0414203&amp;rc2=XG9801C">https://www1.sedecatastro.gob.es/CYCBienInmueble/OVCLIstaBienes.aspx?rc1=0414203&amp;rc2=XG9801C</a> | 2 | <a href="http://ovc.catastro.meh.es/OVCServWeb/OVCWcfLibres/OVCFotoFachada.svc/RecuperarFotoFachadaGet?ReferenciaCatastral=0414203XG9801C">http://ovc.catastro.meh.es/OVCServWeb/OVCWcfLibres/OVCFotoFachada.svc/RecuperarFotoFachadaGet?ReferenciaCatastral=0414203XG9801C</a> | 266  | 1996 |
| 0414613XG9801C | <a href="https://www1.sedecatastro.gob.es/CYCBienInmueble/OVCLIstaBienes.aspx?rc1=0414613&amp;rc2=XG9801C">https://www1.sedecatastro.gob.es/CYCBienInmueble/OVCLIstaBienes.aspx?rc1=0414613&amp;rc2=XG9801C</a> | 8 | <a href="http://ovc.catastro.meh.es/OVCServWeb/OVCWcfLibres/OVCFotoFachada.svc/RecuperarFotoFachadaGet?ReferenciaCatastral=0414613XG9801C">http://ovc.catastro.meh.es/OVCServWeb/OVCWcfLibres/OVCFotoFachada.svc/RecuperarFotoFachadaGet?ReferenciaCatastral=0414613XG9801C</a> | 1434 | 1996 |
| 0414616XG9801C | <a href="https://www1.sedecatastro.gob.es/CYCBienInmueble/OVCLIstaBienes.aspx?rc1=0414616&amp;rc2=XG9801C">https://www1.sedecatastro.gob.es/CYCBienInmueble/OVCLIstaBienes.aspx?rc1=0414616&amp;rc2=XG9801C</a> | 1 | <a href="http://ovc.catastro.meh.es/OVCServWeb/OVCWcfLibres/OVCFotoFachada.svc/RecuperarFotoFachadaGet?ReferenciaCatastral=0414616XG9801C">http://ovc.catastro.meh.es/OVCServWeb/OVCWcfLibres/OVCFotoFachada.svc/RecuperarFotoFachadaGet?ReferenciaCatastral=0414616XG9801C</a> | 396  | 1996 |
| 0410707XG9801A | <a href="https://www1.sedecatastro.gob.es/CYCBienInmueble/OVCLIstaBienes.aspx?rc1=0410707&amp;rc2=XG9801A">https://www1.sedecatastro.gob.es/CYCBienInmueble/OVCLIstaBienes.aspx?rc1=0410707&amp;rc2=XG9801A</a> | 0 | <a href="http://ovc.catastro.meh.es/OVCServWeb/OVCWcfLibres/OVCFotoFachada.svc/RecuperarFotoFachadaGet?ReferenciaCatastral=0410707XG9801A">http://ovc.catastro.meh.es/OVCServWeb/OVCWcfLibres/OVCFotoFachada.svc/RecuperarFotoFachadaGet?ReferenciaCatastral=0410707XG9801A</a> | 48   | 1996 |
| 0412601XG9801A | <a href="https://www1.sedecatastro.gob.es/CYCBienInmueble/OVCLIstaBienes.aspx?rc1=0412601&amp;rc2=XG9801A">https://www1.sedecatastro.gob.es/CYCBienInmueble/OVCLIstaBienes.aspx?rc1=0412601&amp;rc2=XG9801A</a> | 4 | <a href="http://ovc.catastro.meh.es/OVCServWeb/OVCWcfLibres/OVCFotoFachada.svc/RecuperarFotoFachadaGet?ReferenciaCatastral=0412601XG9801A">http://ovc.catastro.meh.es/OVCServWeb/OVCWcfLibres/OVCFotoFachada.svc/RecuperarFotoFachadaGet?ReferenciaCatastral=0412601XG9801A</a> | 443  | 1996 |
| 0211202XG9801A | <a href="https://www1.sedecatastro.gob.es/CYCBienInmueble/OVCLIstaBienes.aspx?rc1=0211202&amp;rc2=XG9801A">https://www1.sedecatastro.gob.es/CYCBienInmueble/OVCLIstaBienes.aspx?rc1=0211202&amp;rc2=XG9801A</a> | 2 | <a href="http://ovc.catastro.meh.es/OVCServWeb/OVCWcfLibres/OVCFotoFachada.svc/RecuperarFotoFachadaGet?ReferenciaCatastral=0211202XG9801A">http://ovc.catastro.meh.es/OVCServWeb/OVCWcfLibres/OVCFotoFachada.svc/RecuperarFotoFachadaGet?ReferenciaCatastral=0211202XG9801A</a> | 316  | 1996 |
| 1015105XG9811E | <a href="https://www1.sedecatastro.gob.es/CYCBienInmueble/OVCLIstaBienes.aspx?rc1=1015105&amp;rc2=XG9811E">https://www1.sedecatastro.gob.es/CYCBienInmueble/OVCLIstaBienes.aspx?rc1=1015105&amp;rc2=XG9811E</a> | 4 | <a href="http://ovc.catastro.meh.es/OVCServWeb/OVCWcfLibres/OVCFotoFachada.svc/RecuperarFotoFachadaGet?ReferenciaCatastral=1015105XG9811E">http://ovc.catastro.meh.es/OVCServWeb/OVCWcfLibres/OVCFotoFachada.svc/RecuperarFotoFachadaGet?ReferenciaCatastral=1015105XG9811E</a> | 310  | 1997 |
| 0814103XG9801D | <a href="https://www1.sedecatastro.gob.es/CYCBienInmueble/OVCLIstaBienes.aspx?rc1=0814103&amp;rc2=XG9801D">https://www1.sedecatastro.gob.es/CYCBienInmueble/OVCLIstaBienes.aspx?rc1=0814103&amp;rc2=XG9801D</a> | 4 | <a href="http://ovc.catastro.meh.es/OVCServWeb/OVCWcfLibres/OVCFotoFachada.svc/RecuperarFotoFachadaGet?ReferenciaCatastral=0814103XG9801D">http://ovc.catastro.meh.es/OVCServWeb/OVCWcfLibres/OVCFotoFachada.svc/RecuperarFotoFachadaGet?ReferenciaCatastral=0814103XG9801D</a> | 252  | 1998 |
| 0708207XG9800H | <a href="https://www1.sedecatastro.gob.es/CYCBienInmueble/OVCLIstaBienes.aspx?rc1=0708207&amp;rc2=XG9800H">https://www1.sedecatastro.gob.es/CYCBienInmueble/OVCLIstaBienes.aspx?rc1=0708207&amp;rc2=XG9800H</a> | 2 | <a href="http://ovc.catastro.meh.es/OVCServWeb/OVCWcfLibres/OVCFotoFachada.svc/RecuperarFotoFachadaGet?ReferenciaCatastral=0708207XG9800H">http://ovc.catastro.meh.es/OVCServWeb/OVCWcfLibres/OVCFotoFachada.svc/RecuperarFotoFachadaGet?ReferenciaCatastral=0708207XG9800H</a> | 393  | 1998 |
| 0514507XG9801D | <a href="https://www1.sedecatastro.gob.es/CYCBienInmueble/OVCLIstaBienes.aspx?rc1=0514507&amp;rc2=XG9801D">https://www1.sedecatastro.gob.es/CYCBienInmueble/OVCLIstaBienes.aspx?rc1=0514507&amp;rc2=XG9801D</a> | 4 | <a href="http://ovc.catastro.meh.es/OVCServWeb/OVCWcfLibres/OVCFotoFachada.svc/RecuperarFotoFachadaGet?ReferenciaCatastral=0514507XG9801D">http://ovc.catastro.meh.es/OVCServWeb/OVCWcfLibres/OVCFotoFachada.svc/RecuperarFotoFachadaGet?ReferenciaCatastral=0514507XG9801D</a> | 312  | 1998 |
| 0511502XG9801B | <a href="https://www1.sedecatastro.gob.es/CYCBienInmueble/OVCLIstaBienes.aspx?rc1=0511502&amp;rc2=XG9801B">https://www1.sedecatastro.gob.es/CYCBienInmueble/OVCLIstaBienes.aspx?rc1=0511502&amp;rc2=XG9801B</a> | 4 | <a href="http://ovc.catastro.meh.es/OVCServWeb/OVCWcfLibres/OVCFotoFachada.svc/RecuperarFotoFachadaGet?ReferenciaCatastral=0511502XG9801B">http://ovc.catastro.meh.es/OVCServWeb/OVCWcfLibres/OVCFotoFachada.svc/RecuperarFotoFachadaGet?ReferenciaCatastral=0511502XG9801B</a> | 352  | 1998 |
| 0512703XG9801B | <a href="https://www1.sedecatastro.gob.es/CYCBienInmueble/OVCLIstaBienes.aspx?rc1=0512703&amp;rc2=XG9801B">https://www1.sedecatastro.gob.es/CYCBienInmueble/OVCLIstaBienes.aspx?rc1=0512703&amp;rc2=XG9801B</a> | 4 | <a href="http://ovc.catastro.meh.es/OVCServWeb/OVCWcfLibres/OVCFotoFachada.svc/RecuperarFotoFachadaGet?ReferenciaCatastral=0512703XG9801B">http://ovc.catastro.meh.es/OVCServWeb/OVCWcfLibres/OVCFotoFachada.svc/RecuperarFotoFachadaGet?ReferenciaCatastral=0512703XG9801B</a> | 544  | 1998 |
| 0313304XG9801C | <a href="https://www1.sedecatastro.gob.es/CYCBienInmueble/OVCLIstaBienes.aspx?rc1=0313304&amp;rc2=XG9801C">https://www1.sedecatastro.gob.es/CYCBienInmueble/OVCLIstaBienes.aspx?rc1=0313304&amp;rc2=XG9801C</a> | 5 | <a href="http://ovc.catastro.meh.es/OVCServWeb/OVCWcfLibres/OVCFotoFachada.svc/RecuperarFotoFachadaGet?ReferenciaCatastral=0313304XG9801C">http://ovc.catastro.meh.es/OVCServWeb/OVCWcfLibres/OVCFotoFachada.svc/RecuperarFotoFachadaGet?ReferenciaCatastral=0313304XG9801C</a> | 616  | 1998 |
| 1312411XG9811A | <a href="https://www1.sedecatastro.gob.es/CYCBienInmueble/OVCLIstaBienes.aspx?rc1=1312411&amp;rc2=XG9811A">https://www1.sedecatastro.gob.es/CYCBienInmueble/OVCLIstaBienes.aspx?rc1=1312411&amp;rc2=XG9811A</a> | 6 | <a href="http://ovc.catastro.meh.es/OVCServWeb/OVCWcfLibres/OVCFotoFachada.svc/RecuperarFotoFachadaGet?ReferenciaCatastral=1312411XG9811A">http://ovc.catastro.meh.es/OVCServWeb/OVCWcfLibres/OVCFotoFachada.svc/RecuperarFotoFachadaGet?ReferenciaCatastral=1312411XG9811A</a> | 900  | 1999 |
| 1312418XG9811A | <a href="https://www1.sedecatastro.gob.es/CYCBienInmueble/OVCLIstaBienes.aspx?rc1=1312418&amp;rc2=XG9811A">https://www1.sedecatastro.gob.es/CYCBienInmueble/OVCLIstaBienes.aspx?rc1=1312418&amp;rc2=XG9811A</a> | 4 | <a href="http://ovc.catastro.meh.es/OVCServWeb/OVCWcfLibres/OVCFotoFachada.svc/RecuperarFotoFachadaGet?ReferenciaCatastral=1312418XG9811A">http://ovc.catastro.meh.es/OVCServWeb/OVCWcfLibres/OVCFotoFachada.svc/RecuperarFotoFachadaGet?ReferenciaCatastral=1312418XG9811A</a> | 424  | 1999 |
| 1215905XG9811E | <a href="https://www1.sedecatastro.gob.es/CYCBienInmueble/OVCLIstaBienes.aspx?rc1=1215905&amp;rc2=XG9811E">https://www1.sedecatastro.gob.es/CYCBienInmueble/OVCLIstaBienes.aspx?rc1=1215905&amp;rc2=XG9811E</a> | 2 | <a href="http://ovc.catastro.meh.es/OVCServWeb/OVCWcfLibres/OVCFotoFachada.svc/RecuperarFotoFachadaGet?ReferenciaCatastral=1215905XG9811E">http://ovc.catastro.meh.es/OVCServWeb/OVCWcfLibres/OVCFotoFachada.svc/RecuperarFotoFachadaGet?ReferenciaCatastral=1215905XG9811E</a> | 287  | 1999 |
| 1114413XG9811C | <a href="https://www1.sedecatastro.gob.es/CYCBienInmueble/OVCLIstaBienes.aspx?rc1=1114413&amp;rc2=XG9811C">https://www1.sedecatastro.gob.es/CYCBienInmueble/OVCLIstaBienes.aspx?rc1=1114413&amp;rc2=XG9811C</a> | 4 | <a href="http://ovc.catastro.meh.es/OVCServWeb/OVCWcfLibres/OVCFotoFachada.svc/RecuperarFotoFachadaGet?ReferenciaCatastral=1114413XG9811C">http://ovc.catastro.meh.es/OVCServWeb/OVCWcfLibres/OVCFotoFachada.svc/RecuperarFotoFachadaGet?ReferenciaCatastral=1114413XG9811C</a> | 442  | 1999 |



|                |   |    |   |      |      |
|----------------|---|----|---|------|------|
| 1112912XG9811A | <a href="https://www1.sedecatastro.gob.es/CYCBienInmueble/OVCLIstaBienes.aspx?rc1=1112912&amp;rc2=XG9811A">https://www1.sedecatastro.gob.es/CYCBienInmueble/OVCLIstaBienes.aspx?rc1=1112912&amp;rc2=XG9811A</a> | 3  | <a href="http://ovc.catastro.meh.es/OVCServWeb/OVCWcfLibres/OVCFotoFachada.svc/RecuperarFotoFachadaGet?ReferenciaCatastral=1112912XG9811A">http://ovc.catastro.meh.es/OVCServWeb/OVCWcfLibres/OVCFotoFachada.svc/RecuperarFotoFachadaGet?ReferenciaCatastral=1112912XG9811A</a> | 298  | 1999 |
| 0913206XG9801D | <a href="https://www1.sedecatastro.gob.es/CYCBienInmueble/OVCLIstaBienes.aspx?rc1=0913206&amp;rc2=XG9801D">https://www1.sedecatastro.gob.es/CYCBienInmueble/OVCLIstaBienes.aspx?rc1=0913206&amp;rc2=XG9801D</a> | 1  | <a href="http://ovc.catastro.meh.es/OVCServWeb/OVCWcfLibres/OVCFotoFachada.svc/RecuperarFotoFachadaGet?ReferenciaCatastral=0913206XG9801D">http://ovc.catastro.meh.es/OVCServWeb/OVCWcfLibres/OVCFotoFachada.svc/RecuperarFotoFachadaGet?ReferenciaCatastral=0913206XG9801D</a> | 148  | 1999 |
| 0814106XG9801D | <a href="https://www1.sedecatastro.gob.es/CYCBienInmueble/OVCLIstaBienes.aspx?rc1=0814106&amp;rc2=XG9801D">https://www1.sedecatastro.gob.es/CYCBienInmueble/OVCLIstaBienes.aspx?rc1=0814106&amp;rc2=XG9801D</a> | 1  | <a href="http://ovc.catastro.meh.es/OVCServWeb/OVCWcfLibres/OVCFotoFachada.svc/RecuperarFotoFachadaGet?ReferenciaCatastral=0814106XG9801D">http://ovc.catastro.meh.es/OVCServWeb/OVCWcfLibres/OVCFotoFachada.svc/RecuperarFotoFachadaGet?ReferenciaCatastral=0814106XG9801D</a> | 306  | 1999 |
| 0812502XG9801B | <a href="https://www1.sedecatastro.gob.es/CYCBienInmueble/OVCLIstaBienes.aspx?rc1=0812502&amp;rc2=XG9801B">https://www1.sedecatastro.gob.es/CYCBienInmueble/OVCLIstaBienes.aspx?rc1=0812502&amp;rc2=XG9801B</a> | 4  | <a href="http://ovc.catastro.meh.es/OVCServWeb/OVCWcfLibres/OVCFotoFachada.svc/RecuperarFotoFachadaGet?ReferenciaCatastral=0812502XG9801B">http://ovc.catastro.meh.es/OVCServWeb/OVCWcfLibres/OVCFotoFachada.svc/RecuperarFotoFachadaGet?ReferenciaCatastral=0812502XG9801B</a> | 256  | 1999 |
| 0611501XG9801B | <a href="https://www1.sedecatastro.gob.es/CYCBienInmueble/OVCLIstaBienes.aspx?rc1=0611501&amp;rc2=XG9801B">https://www1.sedecatastro.gob.es/CYCBienInmueble/OVCLIstaBienes.aspx?rc1=0611501&amp;rc2=XG9801B</a> | 1  | <a href="http://ovc.catastro.meh.es/OVCServWeb/OVCWcfLibres/OVCFotoFachada.svc/RecuperarFotoFachadaGet?ReferenciaCatastral=0611501XG9801B">http://ovc.catastro.meh.es/OVCServWeb/OVCWcfLibres/OVCFotoFachada.svc/RecuperarFotoFachadaGet?ReferenciaCatastral=0611501XG9801B</a> | 145  | 1999 |
| 0511501XG9801B | <a href="https://www1.sedecatastro.gob.es/CYCBienInmueble/OVCLIstaBienes.aspx?rc1=0511501&amp;rc2=XG9801B">https://www1.sedecatastro.gob.es/CYCBienInmueble/OVCLIstaBienes.aspx?rc1=0511501&amp;rc2=XG9801B</a> | 4  | <a href="http://ovc.catastro.meh.es/OVCServWeb/OVCWcfLibres/OVCFotoFachada.svc/RecuperarFotoFachadaGet?ReferenciaCatastral=0511501XG9801B">http://ovc.catastro.meh.es/OVCServWeb/OVCWcfLibres/OVCFotoFachada.svc/RecuperarFotoFachadaGet?ReferenciaCatastral=0511501XG9801B</a> | 368  | 1999 |
| 0413804XG9801C | <a href="https://www1.sedecatastro.gob.es/CYCBienInmueble/OVCLIstaBienes.aspx?rc1=0413804&amp;rc2=XG9801C">https://www1.sedecatastro.gob.es/CYCBienInmueble/OVCLIstaBienes.aspx?rc1=0413804&amp;rc2=XG9801C</a> | 1  | <a href="http://ovc.catastro.meh.es/OVCServWeb/OVCWcfLibres/OVCFotoFachada.svc/RecuperarFotoFachadaGet?ReferenciaCatastral=0413804XG9801C">http://ovc.catastro.meh.es/OVCServWeb/OVCWcfLibres/OVCFotoFachada.svc/RecuperarFotoFachadaGet?ReferenciaCatastral=0413804XG9801C</a> | 538  | 1999 |
| 0414208XG9801C | <a href="https://www1.sedecatastro.gob.es/CYCBienInmueble/OVCLIstaBienes.aspx?rc1=0414208&amp;rc2=XG9801C">https://www1.sedecatastro.gob.es/CYCBienInmueble/OVCLIstaBienes.aspx?rc1=0414208&amp;rc2=XG9801C</a> | 1  | <a href="http://ovc.catastro.meh.es/OVCServWeb/OVCWcfLibres/OVCFotoFachada.svc/RecuperarFotoFachadaGet?ReferenciaCatastral=0414208XG9801C">http://ovc.catastro.meh.es/OVCServWeb/OVCWcfLibres/OVCFotoFachada.svc/RecuperarFotoFachadaGet?ReferenciaCatastral=0414208XG9801C</a> | 118  | 1999 |
| 0313303XG9801C | <a href="https://www1.sedecatastro.gob.es/CYCBienInmueble/OVCLIstaBienes.aspx?rc1=0313303&amp;rc2=XG9801C">https://www1.sedecatastro.gob.es/CYCBienInmueble/OVCLIstaBienes.aspx?rc1=0313303&amp;rc2=XG9801C</a> | 1  | <a href="http://ovc.catastro.meh.es/OVCServWeb/OVCWcfLibres/OVCFotoFachada.svc/RecuperarFotoFachadaGet?ReferenciaCatastral=0313303XG9801C">http://ovc.catastro.meh.es/OVCServWeb/OVCWcfLibres/OVCFotoFachada.svc/RecuperarFotoFachadaGet?ReferenciaCatastral=0313303XG9801C</a> | 219  | 1999 |
| 1312419XG9811A | <a href="https://www1.sedecatastro.gob.es/CYCBienInmueble/OVCLIstaBienes.aspx?rc1=1312419&amp;rc2=XG9811A">https://www1.sedecatastro.gob.es/CYCBienInmueble/OVCLIstaBienes.aspx?rc1=1312419&amp;rc2=XG9811A</a> | 3  | <a href="http://ovc.catastro.meh.es/OVCServWeb/OVCWcfLibres/OVCFotoFachada.svc/RecuperarFotoFachadaGet?ReferenciaCatastral=1312419XG9811A">http://ovc.catastro.meh.es/OVCServWeb/OVCWcfLibres/OVCFotoFachada.svc/RecuperarFotoFachadaGet?ReferenciaCatastral=1312419XG9811A</a> | 403  | 2000 |
| 1215903XG9811E | <a href="https://www1.sedecatastro.gob.es/CYCBienInmueble/OVCLIstaBienes.aspx?rc1=1215903&amp;rc2=XG9811E">https://www1.sedecatastro.gob.es/CYCBienInmueble/OVCLIstaBienes.aspx?rc1=1215903&amp;rc2=XG9811E</a> | 4  | <a href="http://ovc.catastro.meh.es/OVCServWeb/OVCWcfLibres/OVCFotoFachada.svc/RecuperarFotoFachadaGet?ReferenciaCatastral=1215903XG9811E">http://ovc.catastro.meh.es/OVCServWeb/OVCWcfLibres/OVCFotoFachada.svc/RecuperarFotoFachadaGet?ReferenciaCatastral=1215903XG9811E</a> | 394  | 2000 |
| 1015104XG9811E | <a href="https://www1.sedecatastro.gob.es/CYCBienInmueble/OVCLIstaBienes.aspx?rc1=1015104&amp;rc2=XG9811E">https://www1.sedecatastro.gob.es/CYCBienInmueble/OVCLIstaBienes.aspx?rc1=1015104&amp;rc2=XG9811E</a> | 1  | <a href="http://ovc.catastro.meh.es/OVCServWeb/OVCWcfLibres/OVCFotoFachada.svc/RecuperarFotoFachadaGet?ReferenciaCatastral=1015104XG9811E">http://ovc.catastro.meh.es/OVCServWeb/OVCWcfLibres/OVCFotoFachada.svc/RecuperarFotoFachadaGet?ReferenciaCatastral=1015104XG9811E</a> | 241  | 2000 |
| 0915511XG9801F | <a href="https://www1.sedecatastro.gob.es/CYCBienInmueble/OVCLIstaBienes.aspx?rc1=0915511&amp;rc2=XG9801F">https://www1.sedecatastro.gob.es/CYCBienInmueble/OVCLIstaBienes.aspx?rc1=0915511&amp;rc2=XG9801F</a> | 2  | <a href="http://ovc.catastro.meh.es/OVCServWeb/OVCWcfLibres/OVCFotoFachada.svc/RecuperarFotoFachadaGet?ReferenciaCatastral=0915511XG9801F">http://ovc.catastro.meh.es/OVCServWeb/OVCWcfLibres/OVCFotoFachada.svc/RecuperarFotoFachadaGet?ReferenciaCatastral=0915511XG9801F</a> | 729  | 2000 |
| 0811905XG9801B | <a href="https://www1.sedecatastro.gob.es/CYCBienInmueble/OVCLIstaBienes.aspx?rc1=0811905&amp;rc2=XG9801B">https://www1.sedecatastro.gob.es/CYCBienInmueble/OVCLIstaBienes.aspx?rc1=0811905&amp;rc2=XG9801B</a> | 1  | <a href="http://ovc.catastro.meh.es/OVCServWeb/OVCWcfLibres/OVCFotoFachada.svc/RecuperarFotoFachadaGet?ReferenciaCatastral=0811905XG9801B">http://ovc.catastro.meh.es/OVCServWeb/OVCWcfLibres/OVCFotoFachada.svc/RecuperarFotoFachadaGet?ReferenciaCatastral=0811905XG9801B</a> | 346  | 2000 |
| 0512101XG9801B | <a href="https://www1.sedecatastro.gob.es/CYCBienInmueble/OVCLIstaBienes.aspx?rc1=0512101&amp;rc2=XG9801B">https://www1.sedecatastro.gob.es/CYCBienInmueble/OVCLIstaBienes.aspx?rc1=0512101&amp;rc2=XG9801B</a> | 3  | <a href="http://ovc.catastro.meh.es/OVCServWeb/OVCWcfLibres/OVCFotoFachada.svc/RecuperarFotoFachadaGet?ReferenciaCatastral=0512101XG9801B">http://ovc.catastro.meh.es/OVCServWeb/OVCWcfLibres/OVCFotoFachada.svc/RecuperarFotoFachadaGet?ReferenciaCatastral=0512101XG9801B</a> | 271  | 2000 |
| 0414204XG9801C | <a href="https://www1.sedecatastro.gob.es/CYCBienInmueble/OVCLIstaBienes.aspx?rc1=0414204&amp;rc2=XG9801C">https://www1.sedecatastro.gob.es/CYCBienInmueble/OVCLIstaBienes.aspx?rc1=0414204&amp;rc2=XG9801C</a> | 48 | <a href="http://ovc.catastro.meh.es/OVCServWeb/OVCWcfLibres/OVCFotoFachada.svc/RecuperarFotoFachadaGet?ReferenciaCatastral=0414204XG9801C">http://ovc.catastro.meh.es/OVCServWeb/OVCWcfLibres/OVCFotoFachada.svc/RecuperarFotoFachadaGet?ReferenciaCatastral=0414204XG9801C</a> | 7318 | 2000 |
| 1112711XG9811A | <a href="https://www1.sedecatastro.gob.es/CYCBienInmueble/OVCLIstaBienes.aspx?rc1=1112711&amp;rc2=XG9811A">https://www1.sedecatastro.gob.es/CYCBienInmueble/OVCLIstaBienes.aspx?rc1=1112711&amp;rc2=XG9811A</a> | 2  | <a href="http://ovc.catastro.meh.es/OVCServWeb/OVCWcfLibres/OVCFotoFachada.svc/RecuperarFotoFachadaGet?ReferenciaCatastral=1112711XG9811A">http://ovc.catastro.meh.es/OVCServWeb/OVCWcfLibres/OVCFotoFachada.svc/RecuperarFotoFachadaGet?ReferenciaCatastral=1112711XG9811A</a> | 460  | 2001 |
| 0812513XG9801B | <a href="https://www1.sedecatastro.gob.es/CYCBienInmueble/OVCLIstaBienes.aspx?rc1=0812513&amp;rc2=XG9801B">https://www1.sedecatastro.gob.es/CYCBienInmueble/OVCLIstaBienes.aspx?rc1=0812513&amp;rc2=XG9801B</a> | 2  | <a href="http://ovc.catastro.meh.es/OVCServWeb/OVCWcfLibres/OVCFotoFachada.svc/RecuperarFotoFachadaGet?ReferenciaCatastral=0812513XG9801B">http://ovc.catastro.meh.es/OVCServWeb/OVCWcfLibres/OVCFotoFachada.svc/RecuperarFotoFachadaGet?ReferenciaCatastral=0812513XG9801B</a> | 125  | 2001 |
| 0610417XG9801B | <a href="https://www1.sedecatastro.gob.es/CYCBienInmueble/OVCLIstaBienes.aspx?rc1=0610417&amp;rc2=XG9801B">https://www1.sedecatastro.gob.es/CYCBienInmueble/OVCLIstaBienes.aspx?rc1=0610417&amp;rc2=XG9801B</a> | 4  | <a href="http://ovc.catastro.meh.es/OVCServWeb/OVCWcfLibres/OVCFotoFachada.svc/RecuperarFotoFachadaGet?ReferenciaCatastral=0610417XG9801B">http://ovc.catastro.meh.es/OVCServWeb/OVCWcfLibres/OVCFotoFachada.svc/RecuperarFotoFachadaGet?ReferenciaCatastral=0610417XG9801B</a> | 280  | 2001 |
| 0312106XG9801A | <a href="https://www1.sedecatastro.gob.es/CYCBienInmueble/OVCLIstaBienes.aspx?rc1=0312106&amp;rc2=XG9801A">https://www1.sedecatastro.gob.es/CYCBienInmueble/OVCLIstaBienes.aspx?rc1=0312106&amp;rc2=XG9801A</a> | 0  | <a href="http://ovc.catastro.meh.es/OVCServWeb/OVCWcfLibres/OVCFotoFachada.svc/RecuperarFotoFachadaGet?ReferenciaCatastral=0312106XG9801A">http://ovc.catastro.meh.es/OVCServWeb/OVCWcfLibres/OVCFotoFachada.svc/RecuperarFotoFachadaGet?ReferenciaCatastral=0312106XG9801A</a> | 86   | 2001 |
| 0211112XG9801A | <a href="https://www1.sedecatastro.gob.es/CYCBienInmueble/OVCLIstaBienes.aspx?rc1=0211112&amp;rc2=XG9801A">https://www1.sedecatastro.gob.es/CYCBienInmueble/OVCLIstaBienes.aspx?rc1=0211112&amp;rc2=XG9801A</a> | 1  | <a href="http://ovc.catastro.meh.es/OVCServWeb/OVCWcfLibres/OVCFotoFachada.svc/RecuperarFotoFachadaGet?ReferenciaCatastral=0211112XG9801A">http://ovc.catastro.meh.es/OVCServWeb/OVCWcfLibres/OVCFotoFachada.svc/RecuperarFotoFachadaGet?ReferenciaCatastral=0211112XG9801A</a> | 158  | 2001 |
| 0211205XG9801A | <a href="https://www1.sedecatastro.gob.es/CYCBienInmueble/OVCLIstaBienes.aspx?rc1=0211205&amp;rc2=XG9801A">https://www1.sedecatastro.gob.es/CYCBienInmueble/OVCLIstaBienes.aspx?rc1=0211205&amp;rc2=XG9801A</a> | 1  | <a href="http://ovc.catastro.meh.es/OVCServWeb/OVCWcfLibres/OVCFotoFachada.svc/RecuperarFotoFachadaGet?ReferenciaCatastral=0211205XG9801A">http://ovc.catastro.meh.es/OVCServWeb/OVCWcfLibres/OVCFotoFachada.svc/RecuperarFotoFachadaGet?ReferenciaCatastral=0211205XG9801A</a> | 188  | 2001 |
| 1115103XG9811E | <a href="https://www1.sedecatastro.gob.es/CYCBienInmueble/OVCLIstaBienes.aspx?rc1=1115103&amp;rc2=XG9811E">https://www1.sedecatastro.gob.es/CYCBienInmueble/OVCLIstaBienes.aspx?rc1=1115103&amp;rc2=XG9811E</a> | 1  | <a href="http://ovc.catastro.meh.es/OVCServWeb/OVCWcfLibres/OVCFotoFachada.svc/RecuperarFotoFachadaGet?ReferenciaCatastral=1115103XG9811E">http://ovc.catastro.meh.es/OVCServWeb/OVCWcfLibres/OVCFotoFachada.svc/RecuperarFotoFachadaGet?ReferenciaCatastral=1115103XG9811E</a> | 127  | 2002 |
| 1112710XG9811A | <a href="https://www1.sedecatastro.gob.es/CYCBienInmueble/OVCLIstaBienes.aspx?rc1=1112710&amp;rc2=XG9811A">https://www1.sedecatastro.gob.es/CYCBienInmueble/OVCLIstaBienes.aspx?rc1=1112710&amp;rc2=XG9811A</a> | 1  | <a href="http://ovc.catastro.meh.es/OVCServWeb/OVCWcfLibres/OVCFotoFachada.svc/RecuperarFotoFachadaGet?ReferenciaCatastral=1112710XG9811A">http://ovc.catastro.meh.es/OVCServWeb/OVCWcfLibres/OVCFotoFachada.svc/RecuperarFotoFachadaGet?ReferenciaCatastral=1112710XG9811A</a> | 435  | 2002 |

|                |   |    |   |      |      |
|----------------|---|----|---|------|------|
| 0914901XG9801D | <a href="https://www1.sedecatastro.gob.es/CYCBienInmueble/OVCLIstaBienes.aspx?rc1=0914901&amp;rc2=XG9801D">https://www1.sedecatastro.gob.es/CYCBienInmueble/OVCLIstaBienes.aspx?rc1=0914901&amp;rc2=XG9801D</a> | 4  | <a href="http://ovc.catastro.meh.es/OVCServWeb/OVCWcfLibres/OVCFotoFachada.svc/RecuperarFotoFachadaGet?ReferenciaCatastral=0914901XG9801D">http://ovc.catastro.meh.es/OVCServWeb/OVCWcfLibres/OVCFotoFachada.svc/RecuperarFotoFachadaGet?ReferenciaCatastral=0914901XG9801D</a> | 272  | 2002 |
| 0610425XG9801B | <a href="https://www1.sedecatastro.gob.es/CYCBienInmueble/OVCLIstaBienes.aspx?rc1=0610425&amp;rc2=XG9801B">https://www1.sedecatastro.gob.es/CYCBienInmueble/OVCLIstaBienes.aspx?rc1=0610425&amp;rc2=XG9801B</a> | 3  | <a href="http://ovc.catastro.meh.es/OVCServWeb/OVCWcfLibres/OVCFotoFachada.svc/RecuperarFotoFachadaGet?ReferenciaCatastral=0610425XG9801B">http://ovc.catastro.meh.es/OVCServWeb/OVCWcfLibres/OVCFotoFachada.svc/RecuperarFotoFachadaGet?ReferenciaCatastral=0610425XG9801B</a> | 266  | 2002 |
| 0211907XG9801A | <a href="https://www1.sedecatastro.gob.es/CYCBienInmueble/OVCLIstaBienes.aspx?rc1=0211907&amp;rc2=XG9801A">https://www1.sedecatastro.gob.es/CYCBienInmueble/OVCLIstaBienes.aspx?rc1=0211907&amp;rc2=XG9801A</a> | 1  | <a href="http://ovc.catastro.meh.es/OVCServWeb/OVCWcfLibres/OVCFotoFachada.svc/RecuperarFotoFachadaGet?ReferenciaCatastral=0211907XG9801A">http://ovc.catastro.meh.es/OVCServWeb/OVCWcfLibres/OVCFotoFachada.svc/RecuperarFotoFachadaGet?ReferenciaCatastral=0211907XG9801A</a> | 159  | 2002 |
| 0914912XG9801D | <a href="https://www1.sedecatastro.gob.es/CYCBienInmueble/OVCLIstaBienes.aspx?rc1=0914912&amp;rc2=XG9801D">https://www1.sedecatastro.gob.es/CYCBienInmueble/OVCLIstaBienes.aspx?rc1=0914912&amp;rc2=XG9801D</a> | 3  | <a href="http://ovc.catastro.meh.es/OVCServWeb/OVCWcfLibres/OVCFotoFachada.svc/RecuperarFotoFachadaGet?ReferenciaCatastral=0914912XG9801D">http://ovc.catastro.meh.es/OVCServWeb/OVCWcfLibres/OVCFotoFachada.svc/RecuperarFotoFachadaGet?ReferenciaCatastral=0914912XG9801D</a> | 292  | 2003 |
| 0915501XG9801F | <a href="https://www1.sedecatastro.gob.es/CYCBienInmueble/OVCLIstaBienes.aspx?rc1=0915501&amp;rc2=XG9801F">https://www1.sedecatastro.gob.es/CYCBienInmueble/OVCLIstaBienes.aspx?rc1=0915501&amp;rc2=XG9801F</a> | 3  | <a href="http://ovc.catastro.meh.es/OVCServWeb/OVCWcfLibres/OVCFotoFachada.svc/RecuperarFotoFachadaGet?ReferenciaCatastral=0915501XG9801F">http://ovc.catastro.meh.es/OVCServWeb/OVCWcfLibres/OVCFotoFachada.svc/RecuperarFotoFachadaGet?ReferenciaCatastral=0915501XG9801F</a> | 281  | 2003 |
| 0511810XG9801B | <a href="https://www1.sedecatastro.gob.es/CYCBienInmueble/OVCLIstaBienes.aspx?rc1=0511810&amp;rc2=XG9801B">https://www1.sedecatastro.gob.es/CYCBienInmueble/OVCLIstaBienes.aspx?rc1=0511810&amp;rc2=XG9801B</a> | 0  | <a href="http://ovc.catastro.meh.es/OVCServWeb/OVCWcfLibres/OVCFotoFachada.svc/RecuperarFotoFachadaGet?ReferenciaCatastral=0511810XG9801B">http://ovc.catastro.meh.es/OVCServWeb/OVCWcfLibres/OVCFotoFachada.svc/RecuperarFotoFachadaGet?ReferenciaCatastral=0511810XG9801B</a> | 26   | 2003 |
| 0313601XG9801C | <a href="https://www1.sedecatastro.gob.es/CYCBienInmueble/OVCLIstaBienes.aspx?rc1=0313601&amp;rc2=XG9801C">https://www1.sedecatastro.gob.es/CYCBienInmueble/OVCLIstaBienes.aspx?rc1=0313601&amp;rc2=XG9801C</a> | 26 | <a href="http://ovc.catastro.meh.es/OVCServWeb/OVCWcfLibres/OVCFotoFachada.svc/RecuperarFotoFachadaGet?ReferenciaCatastral=0313601XG9801C">http://ovc.catastro.meh.es/OVCServWeb/OVCWcfLibres/OVCFotoFachada.svc/RecuperarFotoFachadaGet?ReferenciaCatastral=0313601XG9801C</a> | 3052 | 2003 |
| 0313302XG9801C | <a href="https://www1.sedecatastro.gob.es/CYCBienInmueble/OVCLIstaBienes.aspx?rc1=0313302&amp;rc2=XG9801C">https://www1.sedecatastro.gob.es/CYCBienInmueble/OVCLIstaBienes.aspx?rc1=0313302&amp;rc2=XG9801C</a> | 29 | <a href="http://ovc.catastro.meh.es/OVCServWeb/OVCWcfLibres/OVCFotoFachada.svc/RecuperarFotoFachadaGet?ReferenciaCatastral=0313302XG9801C">http://ovc.catastro.meh.es/OVCServWeb/OVCWcfLibres/OVCFotoFachada.svc/RecuperarFotoFachadaGet?ReferenciaCatastral=0313302XG9801C</a> | 3581 | 2003 |
| 1015107XG9811E | <a href="https://www1.sedecatastro.gob.es/CYCBienInmueble/OVCLIstaBienes.aspx?rc1=1015107&amp;rc2=XG9811E">https://www1.sedecatastro.gob.es/CYCBienInmueble/OVCLIstaBienes.aspx?rc1=1015107&amp;rc2=XG9811E</a> | 1  | <a href="http://ovc.catastro.meh.es/OVCServWeb/OVCWcfLibres/OVCFotoFachada.svc/RecuperarFotoFachadaGet?ReferenciaCatastral=1015107XG9811E">http://ovc.catastro.meh.es/OVCServWeb/OVCWcfLibres/OVCFotoFachada.svc/RecuperarFotoFachadaGet?ReferenciaCatastral=1015107XG9811E</a> | 203  | 2004 |
| 0814705XG9801D | <a href="https://www1.sedecatastro.gob.es/CYCBienInmueble/OVCLIstaBienes.aspx?rc1=0814705&amp;rc2=XG9801D">https://www1.sedecatastro.gob.es/CYCBienInmueble/OVCLIstaBienes.aspx?rc1=0814705&amp;rc2=XG9801D</a> | 3  | <a href="http://ovc.catastro.meh.es/OVCServWeb/OVCWcfLibres/OVCFotoFachada.svc/RecuperarFotoFachadaGet?ReferenciaCatastral=0814705XG9801D">http://ovc.catastro.meh.es/OVCServWeb/OVCWcfLibres/OVCFotoFachada.svc/RecuperarFotoFachadaGet?ReferenciaCatastral=0814705XG9801D</a> | 333  | 2004 |
| 0811901XG9801B | <a href="https://www1.sedecatastro.gob.es/CYCBienInmueble/OVCLIstaBienes.aspx?rc1=0811901&amp;rc2=XG9801B">https://www1.sedecatastro.gob.es/CYCBienInmueble/OVCLIstaBienes.aspx?rc1=0811901&amp;rc2=XG9801B</a> | 3  | <a href="http://ovc.catastro.meh.es/OVCServWeb/OVCWcfLibres/OVCFotoFachada.svc/RecuperarFotoFachadaGet?ReferenciaCatastral=0811901XG9801B">http://ovc.catastro.meh.es/OVCServWeb/OVCWcfLibres/OVCFotoFachada.svc/RecuperarFotoFachadaGet?ReferenciaCatastral=0811901XG9801B</a> | 492  | 2004 |
| 0312602XG9801A | <a href="https://www1.sedecatastro.gob.es/CYCBienInmueble/OVCLIstaBienes.aspx?rc1=0312602&amp;rc2=XG9801A">https://www1.sedecatastro.gob.es/CYCBienInmueble/OVCLIstaBienes.aspx?rc1=0312602&amp;rc2=XG9801A</a> | 1  | <a href="http://ovc.catastro.meh.es/OVCServWeb/OVCWcfLibres/OVCFotoFachada.svc/RecuperarFotoFachadaGet?ReferenciaCatastral=0312602XG9801A">http://ovc.catastro.meh.es/OVCServWeb/OVCWcfLibres/OVCFotoFachada.svc/RecuperarFotoFachadaGet?ReferenciaCatastral=0312602XG9801A</a> | 448  | 2004 |
| 0211909XG9801A | <a href="https://www1.sedecatastro.gob.es/CYCBienInmueble/OVCLIstaBienes.aspx?rc1=0211909&amp;rc2=XG9801A">https://www1.sedecatastro.gob.es/CYCBienInmueble/OVCLIstaBienes.aspx?rc1=0211909&amp;rc2=XG9801A</a> | 2  | <a href="http://ovc.catastro.meh.es/OVCServWeb/OVCWcfLibres/OVCFotoFachada.svc/RecuperarFotoFachadaGet?ReferenciaCatastral=0211909XG9801A">http://ovc.catastro.meh.es/OVCServWeb/OVCWcfLibres/OVCFotoFachada.svc/RecuperarFotoFachadaGet?ReferenciaCatastral=0211909XG9801A</a> | 158  | 2004 |
| 0211915XG9801A | <a href="https://www1.sedecatastro.gob.es/CYCBienInmueble/OVCLIstaBienes.aspx?rc1=0211915&amp;rc2=XG9801A">https://www1.sedecatastro.gob.es/CYCBienInmueble/OVCLIstaBienes.aspx?rc1=0211915&amp;rc2=XG9801A</a> | 1  | <a href="http://ovc.catastro.meh.es/OVCServWeb/OVCWcfLibres/OVCFotoFachada.svc/RecuperarFotoFachadaGet?ReferenciaCatastral=0211915XG9801A">http://ovc.catastro.meh.es/OVCServWeb/OVCWcfLibres/OVCFotoFachada.svc/RecuperarFotoFachadaGet?ReferenciaCatastral=0211915XG9801A</a> | 184  | 2004 |
| 0212501XG9801A | <a href="https://www1.sedecatastro.gob.es/CYCBienInmueble/OVCLIstaBienes.aspx?rc1=0212501&amp;rc2=XG9801A">https://www1.sedecatastro.gob.es/CYCBienInmueble/OVCLIstaBienes.aspx?rc1=0212501&amp;rc2=XG9801A</a> | 23 | <a href="http://ovc.catastro.meh.es/OVCServWeb/OVCWcfLibres/OVCFotoFachada.svc/RecuperarFotoFachadaGet?ReferenciaCatastral=0212501XG9801A">http://ovc.catastro.meh.es/OVCServWeb/OVCWcfLibres/OVCFotoFachada.svc/RecuperarFotoFachadaGet?ReferenciaCatastral=0212501XG9801A</a> | 2669 | 2004 |
| 1312422XG9811A | <a href="https://www1.sedecatastro.gob.es/CYCBienInmueble/OVCLIstaBienes.aspx?rc1=1312422&amp;rc2=XG9811A">https://www1.sedecatastro.gob.es/CYCBienInmueble/OVCLIstaBienes.aspx?rc1=1312422&amp;rc2=XG9811A</a> | 4  | <a href="http://ovc.catastro.meh.es/OVCServWeb/OVCWcfLibres/OVCFotoFachada.svc/RecuperarFotoFachadaGet?ReferenciaCatastral=1312422XG9811A">http://ovc.catastro.meh.es/OVCServWeb/OVCWcfLibres/OVCFotoFachada.svc/RecuperarFotoFachadaGet?ReferenciaCatastral=1312422XG9811A</a> | 456  | 2005 |
| 0414614XG9801C | <a href="https://www1.sedecatastro.gob.es/CYCBienInmueble/OVCLIstaBienes.aspx?rc1=0414614&amp;rc2=XG9801C">https://www1.sedecatastro.gob.es/CYCBienInmueble/OVCLIstaBienes.aspx?rc1=0414614&amp;rc2=XG9801C</a> | 1  | <a href="http://ovc.catastro.meh.es/OVCServWeb/OVCWcfLibres/OVCFotoFachada.svc/RecuperarFotoFachadaGet?ReferenciaCatastral=0414614XG9801C">http://ovc.catastro.meh.es/OVCServWeb/OVCWcfLibres/OVCFotoFachada.svc/RecuperarFotoFachadaGet?ReferenciaCatastral=0414614XG9801C</a> | 576  | 2005 |
| 0410702XG9801A | <a href="https://www1.sedecatastro.gob.es/CYCBienInmueble/OVCLIstaBienes.aspx?rc1=0410702&amp;rc2=XG9801A">https://www1.sedecatastro.gob.es/CYCBienInmueble/OVCLIstaBienes.aspx?rc1=0410702&amp;rc2=XG9801A</a> | 1  | <a href="http://ovc.catastro.meh.es/OVCServWeb/OVCWcfLibres/OVCFotoFachada.svc/RecuperarFotoFachadaGet?ReferenciaCatastral=0410702XG9801A">http://ovc.catastro.meh.es/OVCServWeb/OVCWcfLibres/OVCFotoFachada.svc/RecuperarFotoFachadaGet?ReferenciaCatastral=0410702XG9801A</a> | 419  | 2005 |
| 0713311XG9801D | <a href="https://www1.sedecatastro.gob.es/CYCBienInmueble/OVCLIstaBienes.aspx?rc1=0713311&amp;rc2=XG9801D">https://www1.sedecatastro.gob.es/CYCBienInmueble/OVCLIstaBienes.aspx?rc1=0713311&amp;rc2=XG9801D</a> | 4  | <a href="http://ovc.catastro.meh.es/OVCServWeb/OVCWcfLibres/OVCFotoFachada.svc/RecuperarFotoFachadaGet?ReferenciaCatastral=0713311XG9801D">http://ovc.catastro.meh.es/OVCServWeb/OVCWcfLibres/OVCFotoFachada.svc/RecuperarFotoFachadaGet?ReferenciaCatastral=0713311XG9801D</a> | 304  | 2006 |
| 0509505XG9800H | <a href="https://www1.sedecatastro.gob.es/CYCBienInmueble/OVCLIstaBienes.aspx?rc1=0509505&amp;rc2=XG9800H">https://www1.sedecatastro.gob.es/CYCBienInmueble/OVCLIstaBienes.aspx?rc1=0509505&amp;rc2=XG9800H</a> | 8  | <a href="http://ovc.catastro.meh.es/OVCServWeb/OVCWcfLibres/OVCFotoFachada.svc/RecuperarFotoFachadaGet?ReferenciaCatastral=0509505XG9800H">http://ovc.catastro.meh.es/OVCServWeb/OVCWcfLibres/OVCFotoFachada.svc/RecuperarFotoFachadaGet?ReferenciaCatastral=0509505XG9800H</a> | 1011 | 2006 |
| 0312102XG9801A | <a href="https://www1.sedecatastro.gob.es/CYCBienInmueble/OVCLIstaBienes.aspx?rc1=0312102&amp;rc2=XG9801A">https://www1.sedecatastro.gob.es/CYCBienInmueble/OVCLIstaBienes.aspx?rc1=0312102&amp;rc2=XG9801A</a> | 1  | <a href="http://ovc.catastro.meh.es/OVCServWeb/OVCWcfLibres/OVCFotoFachada.svc/RecuperarFotoFachadaGet?ReferenciaCatastral=0312102XG9801A">http://ovc.catastro.meh.es/OVCServWeb/OVCWcfLibres/OVCFotoFachada.svc/RecuperarFotoFachadaGet?ReferenciaCatastral=0312102XG9801A</a> | 258  | 2006 |
| 0312104XG9801A | <a href="https://www1.sedecatastro.gob.es/CYCBienInmueble/OVCLIstaBienes.aspx?rc1=0312104&amp;rc2=XG9801A">https://www1.sedecatastro.gob.es/CYCBienInmueble/OVCLIstaBienes.aspx?rc1=0312104&amp;rc2=XG9801A</a> | 30 | <a href="http://ovc.catastro.meh.es/OVCServWeb/OVCWcfLibres/OVCFotoFachada.svc/RecuperarFotoFachadaGet?ReferenciaCatastral=0312104XG9801A">http://ovc.catastro.meh.es/OVCServWeb/OVCWcfLibres/OVCFotoFachada.svc/RecuperarFotoFachadaGet?ReferenciaCatastral=0312104XG9801A</a> | 3246 | 2006 |
| 0312303XG9801A | <a href="https://www1.sedecatastro.gob.es/CYCBienInmueble/OVCLIstaBienes.aspx?rc1=0312303&amp;rc2=XG9801A">https://www1.sedecatastro.gob.es/CYCBienInmueble/OVCLIstaBienes.aspx?rc1=0312303&amp;rc2=XG9801A</a> | 4  | <a href="http://ovc.catastro.meh.es/OVCServWeb/OVCWcfLibres/OVCFotoFachada.svc/RecuperarFotoFachadaGet?ReferenciaCatastral=0312303XG9801A">http://ovc.catastro.meh.es/OVCServWeb/OVCWcfLibres/OVCFotoFachada.svc/RecuperarFotoFachadaGet?ReferenciaCatastral=0312303XG9801A</a> | 1025 | 2006 |
| 0914102XG9801D | <a href="https://www1.sedecatastro.gob.es/CYCBienInmueble/OVCLIstaBienes.aspx?rc1=0914102&amp;rc2=XG9801D">https://www1.sedecatastro.gob.es/CYCBienInmueble/OVCLIstaBienes.aspx?rc1=0914102&amp;rc2=XG9801D</a> | 3  | <a href="http://ovc.catastro.meh.es/OVCServWeb/OVCWcfLibres/OVCFotoFachada.svc/RecuperarFotoFachadaGet?ReferenciaCatastral=0914102XG9801D">http://ovc.catastro.meh.es/OVCServWeb/OVCWcfLibres/OVCFotoFachada.svc/RecuperarFotoFachadaGet?ReferenciaCatastral=0914102XG9801D</a> | 442  | 2007 |

|                |   |   |   |      |      |
|----------------|---|---|---|------|------|
| 0713604XG9801D | <a href="https://www1.sedecatastro.gob.es/CYCBienInmueble/OVCLIstaBienes.aspx?rc1=0713604&amp;rc2=XG9801D">https://www1.sedecatastro.gob.es/CYCBienInmueble/OVCLIstaBienes.aspx?rc1=0713604&amp;rc2=XG9801D</a> | 4 | <a href="http://ovc.catastro.meh.es/OVCServWeb/OVCWcfLibres/OVCFotoFachada.svc/RecuperarFotoFachadaGet?ReferenciaCatastral=0713604XG9801D">http://ovc.catastro.meh.es/OVCServWeb/OVCWcfLibres/OVCFotoFachada.svc/RecuperarFotoFachadaGet?ReferenciaCatastral=0713604XG9801D</a> | 570  | 2007 |
| 0610414XG9801B | <a href="https://www1.sedecatastro.gob.es/CYCBienInmueble/OVCLIstaBienes.aspx?rc1=0610414&amp;rc2=XG9801B">https://www1.sedecatastro.gob.es/CYCBienInmueble/OVCLIstaBienes.aspx?rc1=0610414&amp;rc2=XG9801B</a> | 4 | <a href="http://ovc.catastro.meh.es/OVCServWeb/OVCWcfLibres/OVCFotoFachada.svc/RecuperarFotoFachadaGet?ReferenciaCatastral=0610414XG9801B">http://ovc.catastro.meh.es/OVCServWeb/OVCWcfLibres/OVCFotoFachada.svc/RecuperarFotoFachadaGet?ReferenciaCatastral=0610414XG9801B</a> | 531  | 2007 |
| 0413805XG9801C | <a href="https://www1.sedecatastro.gob.es/CYCBienInmueble/OVCLIstaBienes.aspx?rc1=0413805&amp;rc2=XG9801C">https://www1.sedecatastro.gob.es/CYCBienInmueble/OVCLIstaBienes.aspx?rc1=0413805&amp;rc2=XG9801C</a> | 8 | <a href="http://ovc.catastro.meh.es/OVCServWeb/OVCWcfLibres/OVCFotoFachada.svc/RecuperarFotoFachadaGet?ReferenciaCatastral=0413805XG9801C">http://ovc.catastro.meh.es/OVCServWeb/OVCWcfLibres/OVCFotoFachada.svc/RecuperarFotoFachadaGet?ReferenciaCatastral=0413805XG9801C</a> | 1141 | 2007 |
| 0414609XG9801C | <a href="https://www1.sedecatastro.gob.es/CYCBienInmueble/OVCLIstaBienes.aspx?rc1=0414609&amp;rc2=XG9801C">https://www1.sedecatastro.gob.es/CYCBienInmueble/OVCLIstaBienes.aspx?rc1=0414609&amp;rc2=XG9801C</a> | 5 | <a href="http://ovc.catastro.meh.es/OVCServWeb/OVCWcfLibres/OVCFotoFachada.svc/RecuperarFotoFachadaGet?ReferenciaCatastral=0414609XG9801C">http://ovc.catastro.meh.es/OVCServWeb/OVCWcfLibres/OVCFotoFachada.svc/RecuperarFotoFachadaGet?ReferenciaCatastral=0414609XG9801C</a> | 606  | 2007 |
| 0312601XG9801A | <a href="https://www1.sedecatastro.gob.es/CYCBienInmueble/OVCLIstaBienes.aspx?rc1=0312601&amp;rc2=XG9801A">https://www1.sedecatastro.gob.es/CYCBienInmueble/OVCLIstaBienes.aspx?rc1=0312601&amp;rc2=XG9801A</a> | 1 | <a href="http://ovc.catastro.meh.es/OVCServWeb/OVCWcfLibres/OVCFotoFachada.svc/RecuperarFotoFachadaGet?ReferenciaCatastral=0312601XG9801A">http://ovc.catastro.meh.es/OVCServWeb/OVCWcfLibres/OVCFotoFachada.svc/RecuperarFotoFachadaGet?ReferenciaCatastral=0312601XG9801A</a> | 543  | 2007 |
| 1112913XG9811A | <a href="https://www1.sedecatastro.gob.es/CYCBienInmueble/OVCLIstaBienes.aspx?rc1=1112913&amp;rc2=XG9811A">https://www1.sedecatastro.gob.es/CYCBienInmueble/OVCLIstaBienes.aspx?rc1=1112913&amp;rc2=XG9811A</a> | 2 | <a href="http://ovc.catastro.meh.es/OVCServWeb/OVCWcfLibres/OVCFotoFachada.svc/RecuperarFotoFachadaGet?ReferenciaCatastral=1112913XG9811A">http://ovc.catastro.meh.es/OVCServWeb/OVCWcfLibres/OVCFotoFachada.svc/RecuperarFotoFachadaGet?ReferenciaCatastral=1112913XG9811A</a> | 545  | 2008 |
| 0812304XG9801B | <a href="https://www1.sedecatastro.gob.es/CYCBienInmueble/OVCLIstaBienes.aspx?rc1=0812304&amp;rc2=XG9801B">https://www1.sedecatastro.gob.es/CYCBienInmueble/OVCLIstaBienes.aspx?rc1=0812304&amp;rc2=XG9801B</a> | 4 | <a href="http://ovc.catastro.meh.es/OVCServWeb/OVCWcfLibres/OVCFotoFachada.svc/RecuperarFotoFachadaGet?ReferenciaCatastral=0812304XG9801B">http://ovc.catastro.meh.es/OVCServWeb/OVCWcfLibres/OVCFotoFachada.svc/RecuperarFotoFachadaGet?ReferenciaCatastral=0812304XG9801B</a> | 437  | 2008 |
| 0713310XG9801D | <a href="https://www1.sedecatastro.gob.es/CYCBienInmueble/OVCLIstaBienes.aspx?rc1=0713310&amp;rc2=XG9801D">https://www1.sedecatastro.gob.es/CYCBienInmueble/OVCLIstaBienes.aspx?rc1=0713310&amp;rc2=XG9801D</a> | 4 | <a href="http://ovc.catastro.meh.es/OVCServWeb/OVCWcfLibres/OVCFotoFachada.svc/RecuperarFotoFachadaGet?ReferenciaCatastral=0713310XG9801D">http://ovc.catastro.meh.es/OVCServWeb/OVCWcfLibres/OVCFotoFachada.svc/RecuperarFotoFachadaGet?ReferenciaCatastral=0713310XG9801D</a> | 434  | 2008 |
| 0713313XG9801D | <a href="https://www1.sedecatastro.gob.es/CYCBienInmueble/OVCLIstaBienes.aspx?rc1=0713313&amp;rc2=XG9801D">https://www1.sedecatastro.gob.es/CYCBienInmueble/OVCLIstaBienes.aspx?rc1=0713313&amp;rc2=XG9801D</a> | 2 | <a href="http://ovc.catastro.meh.es/OVCServWeb/OVCWcfLibres/OVCFotoFachada.svc/RecuperarFotoFachadaGet?ReferenciaCatastral=0713313XG9801D">http://ovc.catastro.meh.es/OVCServWeb/OVCWcfLibres/OVCFotoFachada.svc/RecuperarFotoFachadaGet?ReferenciaCatastral=0713313XG9801D</a> | 186  | 2008 |
| 0412808XG9801A | <a href="https://www1.sedecatastro.gob.es/CYCBienInmueble/OVCLIstaBienes.aspx?rc1=0412808&amp;rc2=XG9801A">https://www1.sedecatastro.gob.es/CYCBienInmueble/OVCLIstaBienes.aspx?rc1=0412808&amp;rc2=XG9801A</a> | 1 | <a href="http://ovc.catastro.meh.es/OVCServWeb/OVCWcfLibres/OVCFotoFachada.svc/RecuperarFotoFachadaGet?ReferenciaCatastral=0412808XG9801A">http://ovc.catastro.meh.es/OVCServWeb/OVCWcfLibres/OVCFotoFachada.svc/RecuperarFotoFachadaGet?ReferenciaCatastral=0412808XG9801A</a> | 279  | 2008 |
| 0212506XG9801A | <a href="https://www1.sedecatastro.gob.es/CYCBienInmueble/OVCLIstaBienes.aspx?rc1=0212506&amp;rc2=XG9801A">https://www1.sedecatastro.gob.es/CYCBienInmueble/OVCLIstaBienes.aspx?rc1=0212506&amp;rc2=XG9801A</a> | 1 | <a href="http://ovc.catastro.meh.es/OVCServWeb/OVCWcfLibres/OVCFotoFachada.svc/RecuperarFotoFachadaGet?ReferenciaCatastral=0212506XG9801A">http://ovc.catastro.meh.es/OVCServWeb/OVCWcfLibres/OVCFotoFachada.svc/RecuperarFotoFachadaGet?ReferenciaCatastral=0212506XG9801A</a> | 295  | 2008 |
| 0211505XG9801A | <a href="https://www1.sedecatastro.gob.es/CYCBienInmueble/OVCLIstaBienes.aspx?rc1=0211505&amp;rc2=XG9801A">https://www1.sedecatastro.gob.es/CYCBienInmueble/OVCLIstaBienes.aspx?rc1=0211505&amp;rc2=XG9801A</a> | 1 | <a href="http://ovc.catastro.meh.es/OVCServWeb/OVCWcfLibres/OVCFotoFachada.svc/RecuperarFotoFachadaGet?ReferenciaCatastral=0211505XG9801A">http://ovc.catastro.meh.es/OVCServWeb/OVCWcfLibres/OVCFotoFachada.svc/RecuperarFotoFachadaGet?ReferenciaCatastral=0211505XG9801A</a> | 231  | 2009 |
| 0710612XG9801B | <a href="https://www1.sedecatastro.gob.es/CYCBienInmueble/OVCLIstaBienes.aspx?rc1=0710612&amp;rc2=XG9801B">https://www1.sedecatastro.gob.es/CYCBienInmueble/OVCLIstaBienes.aspx?rc1=0710612&amp;rc2=XG9801B</a> | 4 | <a href="http://ovc.catastro.meh.es/OVCServWeb/OVCWcfLibres/OVCFotoFachada.svc/RecuperarFotoFachadaGet?ReferenciaCatastral=0710612XG9801B">http://ovc.catastro.meh.es/OVCServWeb/OVCWcfLibres/OVCFotoFachada.svc/RecuperarFotoFachadaGet?ReferenciaCatastral=0710612XG9801B</a> | 566  | 2010 |
| 1010303XG9811A | <a href="https://www1.sedecatastro.gob.es/CYCBienInmueble/OVCLIstaBienes.aspx?rc1=1010303&amp;rc2=XG9811A">https://www1.sedecatastro.gob.es/CYCBienInmueble/OVCLIstaBienes.aspx?rc1=1010303&amp;rc2=XG9811A</a> | 2 | <a href="http://ovc.catastro.meh.es/OVCServWeb/OVCWcfLibres/OVCFotoFachada.svc/RecuperarFotoFachadaGet?ReferenciaCatastral=1010303XG9811A">http://ovc.catastro.meh.es/OVCServWeb/OVCWcfLibres/OVCFotoFachada.svc/RecuperarFotoFachadaGet?ReferenciaCatastral=1010303XG9811A</a> | 497  | 2017 |
| 0812307XG9801B | <a href="https://www1.sedecatastro.gob.es/CYCBienInmueble/OVCLIstaBienes.aspx?rc1=0812307&amp;rc2=XG9801B">https://www1.sedecatastro.gob.es/CYCBienInmueble/OVCLIstaBienes.aspx?rc1=0812307&amp;rc2=XG9801B</a> | 1 | <a href="http://ovc.catastro.meh.es/OVCServWeb/OVCWcfLibres/OVCFotoFachada.svc/RecuperarFotoFachadaGet?ReferenciaCatastral=0812307XG9801B">http://ovc.catastro.meh.es/OVCServWeb/OVCWcfLibres/OVCFotoFachada.svc/RecuperarFotoFachadaGet?ReferenciaCatastral=0812307XG9801B</a> | 238  | 2020 |

**ANEXO 04.**

**LISTADO EDIFICACIONES  
OBJETO DE ACTUACIÓN  
FASE I\_ ANUALIDAD 2021**

PLAN DE RECUPERACIÓN, TRANSFORMACIÓN Y  
RESILIENCIA

ESTUDIO Y MEMORIA PARA IMPLANTAR UN PROGRAMA DE REHABILITACIÓN  
Y REGENERACIÓN URBANA EN LOS ALCÁZARES ACOGIDO AL PLAN DE  
RECUPERACIÓN, TRANSFORMACIÓN Y RESILIENCIA



#### ANEXO 04. LISTADO EDIFICACIONES OBJETO DE ACTUACIÓN FASE I \_ANUALIDAD 2021

| Referencia catastral inmueble | Información parcela catastral   | Número de viviendas y locales de otros usos | Información gráfica   | Superficie construida m <sup>2</sup> | Edad de la edificación |
|-------------------------------|---|---|---|--------------------------------------|------------------------|
| 9392601XG8799A                | <a href="https://www1.sedecatastro.gob.es/CYCBienInmueble/OVCListaBienes.aspx?rc1=9392601&amp;rc2=XG8799A">https://www1.sedecatastro.gob.es/CYCBienInmueble/OVCListaBienes.aspx?rc1=9392601&amp;rc2=XG8799A</a> | 41+7  | <a href="http://ovc.catastro.meh.es/OVCServWeb/OVCWcfLibres/OVCFotoFachada.svc/RcuperarFotoFachadaGet?ReferenciaCatastral=9392601XG8799A">http://ovc.catastro.meh.es/OVCServWeb/OVCWcfLibres/OVCFotoFachada.svc/RcuperarFotoFachadaGet?ReferenciaCatastral=9392601XG8799A</a> | 5.321                                | 1969                   |

Información de los inmuebles pertenecientes a la edificación:

|                      | Dirección                            | Uso         |     |      |      |
|----------------------|--------------------------------------|-------------|-----|------|------|
| 9392601XG8799A0002HW | CL FUSTER 36 e/p/p/ 3/01/A           | Residencial | 106 | 1969 | 1,97 |
| 9392601XG8799A0003JE | CL FUSTER 36 e/p/p/ 3/01/B           | Residencial | 110 | 1969 | 1,95 |
| 9392601XG8799A0004KR | CL FUSTER 36 e/p/p/ 3/02/A           | Residencial | 106 | 1969 | 1,79 |
| 9392601XG8799A0005LT | CL FUSTER 36 e/p/p/ 3/02/B           | Residencial | 110 | 1969 | 1,95 |
| 9392601XG8799A0006BY | CL FUSTER 36 e/p/p/ 3/03/A           | Residencial | 106 | 1969 | 1,93 |
| 9392601XG8799A0007ZU | CL FUSTER 36 e/p/p/ 3/03/B           | Residencial | 110 | 1969 | 1,95 |
| 9392601XG8799A0008XI | CL FUSTER 36 e/p/p/ /00/53           | Residencial | 82  | 1969 | 1,48 |
| 9392601XG8799A0009MO | AV TRECE DE OCTUBRE 36 e/p/p/ 2/01/A | Residencial | 104 | 1969 | 1,93 |
| 9392601XG8799A0010ZU | AV TRECE DE OCTUBRE 36 e/p/p/ 2/01/B | Residencial | 105 | 1969 | 1,95 |
| 9392601XG8799A0011XI | AV TRECE DE OCTUBRE 36 e/p/p/ 2/02/A | Residencial | 104 | 1969 | 1,79 |
| 9392601XG8799A0012MO | AV TRECE DE OCTUBRE 36 e/p/p/ 2/02/B | Residencial | 105 | 1969 | 1,95 |
| 9392601XG8799A0013QP | AV TRECE DE OCTUBRE 36 e/p/p/ 2/03/A | Residencial | 104 | 1969 | 1,93 |
| 9392601XG8799A0014WA | AV TRECE DE OCTUBRE 36 e/p/p/ 2/03/B | Residencial | 105 | 1969 | 1,95 |
| 9392601XG8799A0015ES | CL LOS LUISOS 36 e/p/p/ /00/55       | Residencial | 81  | 1969 | 1,65 |
| 9392601XG8799A0016RD | CL LOS LUISOS 36 e/p/p/ 5/01/0A      | Residencial | 105 | 1969 | 1,95 |
| 9392601XG8799A0017TF | CL LOS LUISOS 36 e/p/p/ 5/01/B       | Residencial | 105 | 1969 | 2,20 |

|                      |                                |             |     |      |      |
|----------------------|--------------------------------|-------------|-----|------|------|
| 9392601XG8799A0018YG | CL LOS LUISOS 36 e/p/p/ 5/02/A | Residencial | 105 | 1969 | 1,95 |
| 9392601XG8799A0019UH | CL LOS LUISOS 36 e/p/p/ 5/02/B | Residencial | 105 | 1969 | 1,95 |
| 9392601XG8799A0020TF | CL LOS LUISOS 36 e/p/p/ 5/03/A | Residencial | 105 | 1969 | 1,95 |
| 9392601XG8799A0021YG | CL LOS LUISOS 36 e/p/p/ 5/03/B | Residencial | 105 | 1969 | 1,95 |
| 9392601XG8799A0023IJ | AV LIBERTAD 36 e/p/p/ 1/01/A   | Residencial | 97  | 1969 | 1,79 |
| 9392601XG8799A0024OK | AV LIBERTAD 36 e/p/p/ 1/01/B   | Residencial | 105 | 1969 | 1,95 |
| 9392601XG8799A0025PL | AV LIBERTAD 36 e/p/p/ 1/01/C   | Residencial | 100 | 1969 | 1,85 |
| 9392601XG8799A0026AB | AV LIBERTAD 36 e/p/p/ 1/02/A   | Residencial | 97  | 1969 | 1,79 |
| 9392601XG8799A0027SZ | AV LIBERTAD 36 e/p/p/ 1/02/B   | Residencial | 105 | 1969 | 1,95 |
| 9392601XG8799A0028DX | AV LIBERTAD 36 e/p/p/ 1/02/C   | Residencial | 100 | 1969 | 1,85 |
| 9392601XG8799A0029FM | AV LIBERTAD 36 e/p/p/ 1/03/A   | Residencial | 97  | 1969 | 1,79 |
| 9392601XG8799A0030SZ | AV LIBERTAD 36 e/p/p/ 1/03/B   | Residencial | 105 | 1969 | 1,95 |
| 9392601XG8799A0031DX | AV LIBERTAD 36 e/p/p/ 1/03/C   | Residencial | 100 | 1969 | 1,85 |
| 9392601XG8799A0033GQ | AV LIBERTAD 36 e/p/p/ 6/01/A   | Residencial | 98  | 1969 | 1,81 |
| 9392601XG8799A0034HW | AV LIBERTAD 36 e/p/p/ 6/01/B   | Residencial | 117 | 1969 | 1,95 |
| 9392601XG8799A0035JE | AV LIBERTAD 36 e/p/p/ 6/02/A   | Residencial | 98  | 1969 | 1,81 |
| 9392601XG8799A0036KR | AV LIBERTAD 36 e/p/p/ 6/02/B   | Residencial | 117 | 1969 | 2,20 |
| 9392601XG8799A0037LT | AV LIBERTAD 36 e/p/p/ 6/03/A   | Residencial | 98  | 1969 | 1,81 |
| 9392601XG8799A0038BY | AV LIBERTAD 36 e/p/p/ 6/03/B   | Residencial | 117 | 1969 | 2,20 |
| 9392601XG8799A0042ZU | CL FUSTER 36 e/p/p/ 4/01/A     | Residencial | 105 | 1969 | 1,93 |
| 9392601XG8799A0043XI | CL FUSTER 36 e/p/p/ 4/01/B     | Residencial | 105 | 1969 | 1,95 |
| 9392601XG8799A0044MO | CL FUSTER 36 e/p/p/ 4/02/A     | Residencial | 105 | 1969 | 1,95 |
| 9392601XG8799A0045QP | CL FUSTER 36 e/p/p/ 4/02/B     | Residencial | 105 | 1969 | 1,95 |

|                      |                                       |             |     |      |      |
|----------------------|---------------------------------------|-------------|-----|------|------|
| 9392601XG8799A0046WA | CL FUSTER 36 e/p/p/ 4/03/A            | Residencial | 105 | 1969 | 1,95 |
| 9392601XG8799A0047ES | CL FUSTER 36 e/p/p/ 4/03/B            | Residencial | 105 | 1969 | 1,95 |
| 9392601XG8799A0001GQ | CL FUSTER 36 e/p/p/ 1/00/49           | Oficinas    | 185 | 1969 | 3,76 |
| 9392601XG8799A0022UH | AV LIBERTAD 36 e/p/p/ /00/40          | Comercial   | 57  | 1969 | 1,16 |
| 9392601XG8799A0032FM | AV LIBERTAD 36 e/p/p/ /00/48          | Comercial   | 204 | 1969 | 4,15 |
| 9392601XG8799A0039ZU | AV TRECE DE OCTUBRE 36 e/p/p/ /00/16  | Comercial   | 75  | 1969 | 1,52 |
| 9392601XG8799A0040LT | AV TRECE DE OCTUBRE 36 e/p/p/ /00/18° | Industrial  | 81  | 1969 | 1,65 |
| 9392601XG8799A0041BY | AV TRECE DE OCTUBRE 36 e/p/p/ /00/22  | Industrial  | 151 | 1969 | 3,07 |
| 9392601XG8799A0062SZ | AV TRECE DE OCTUBRE 36 e/p/p/ 1/00/20 | Industrial  | 53  | 1969 | 1,08 |